

SCAVI E BONIFICHE	3.421 mq
STERRO	1.952 mq
FORO	
RIELEVATI	0.576 mq
SOVRASTRUTTURA STRADALE	
STRATO DI USURA	8.500 m
STRATO DI BRICKER	8.500 m
STRATO DI BASE	0.286 m
MANUFATTI	
CANALETTA	0.324 mq

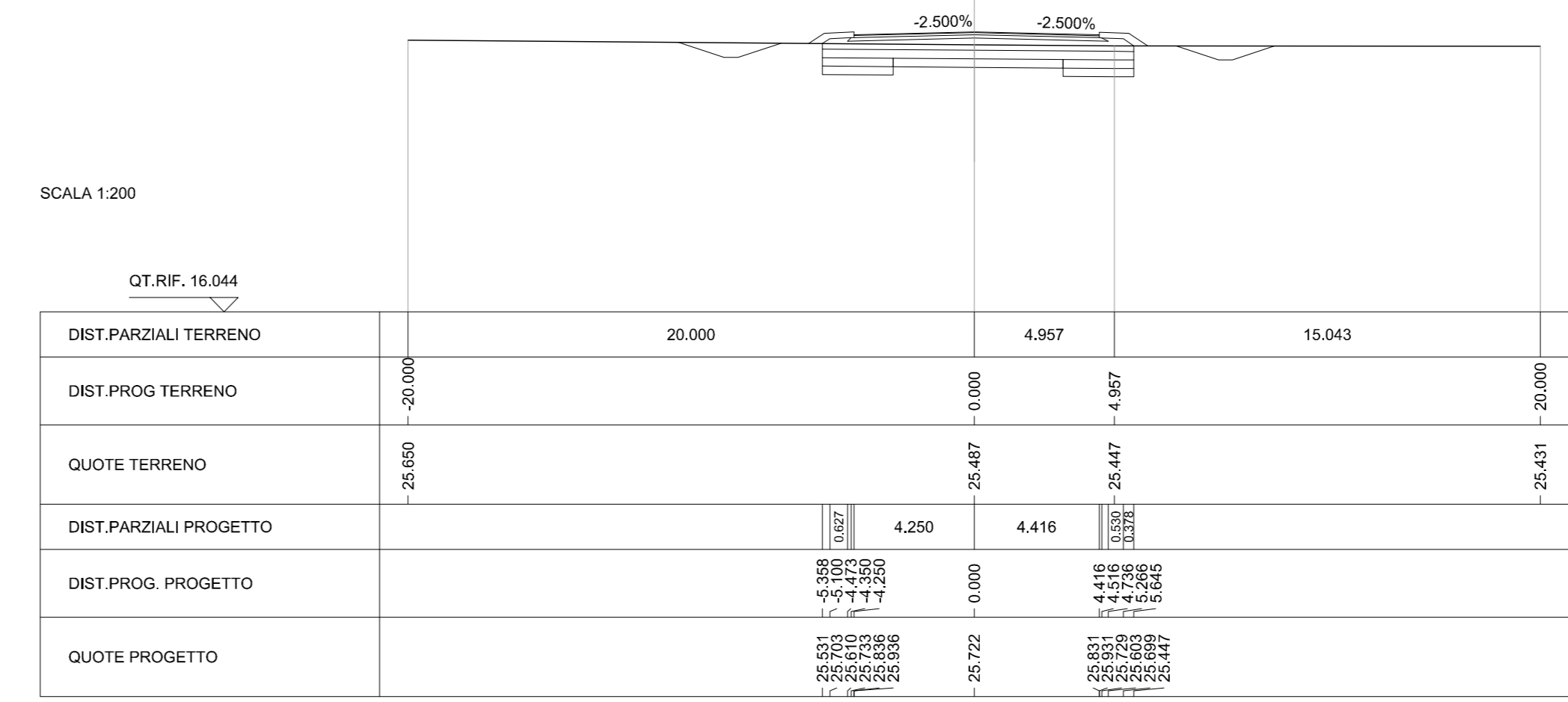
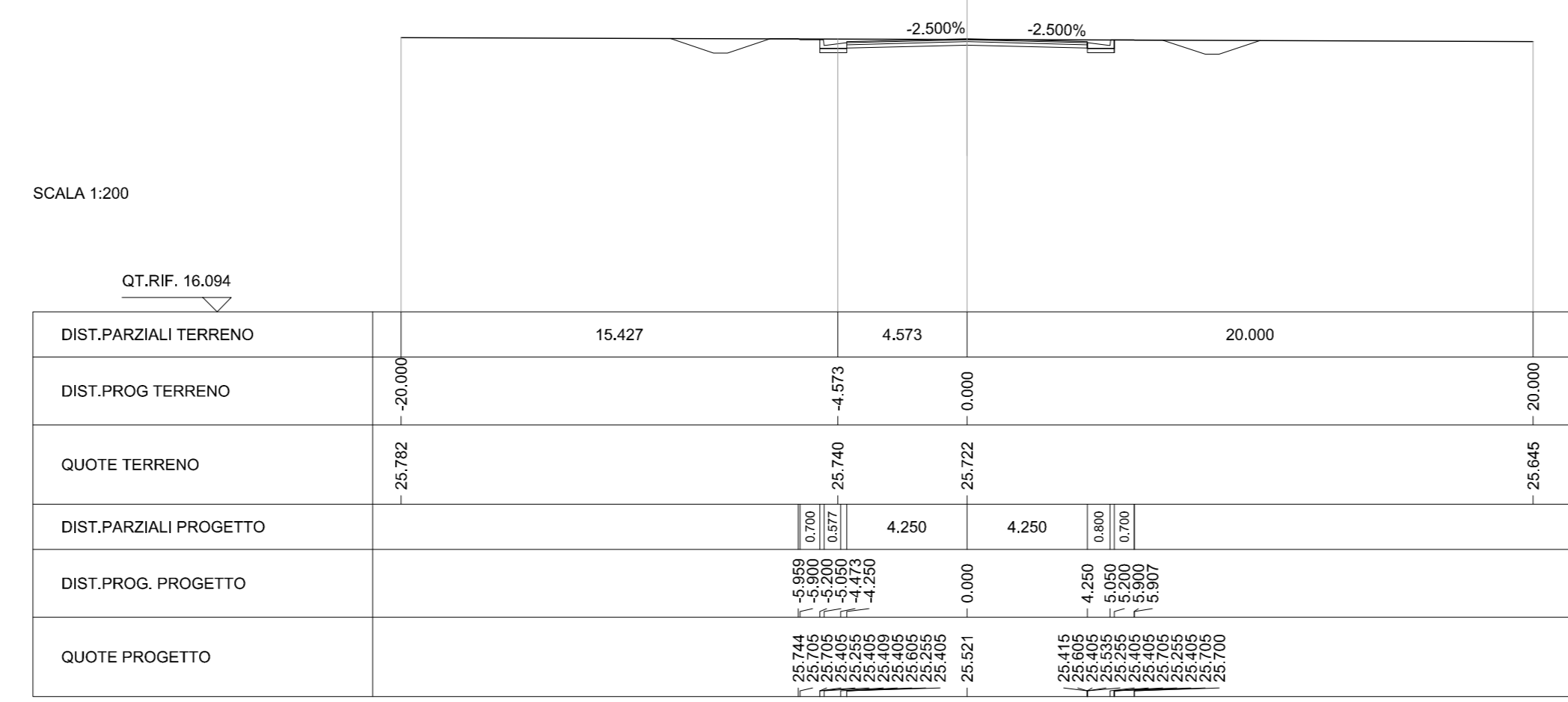
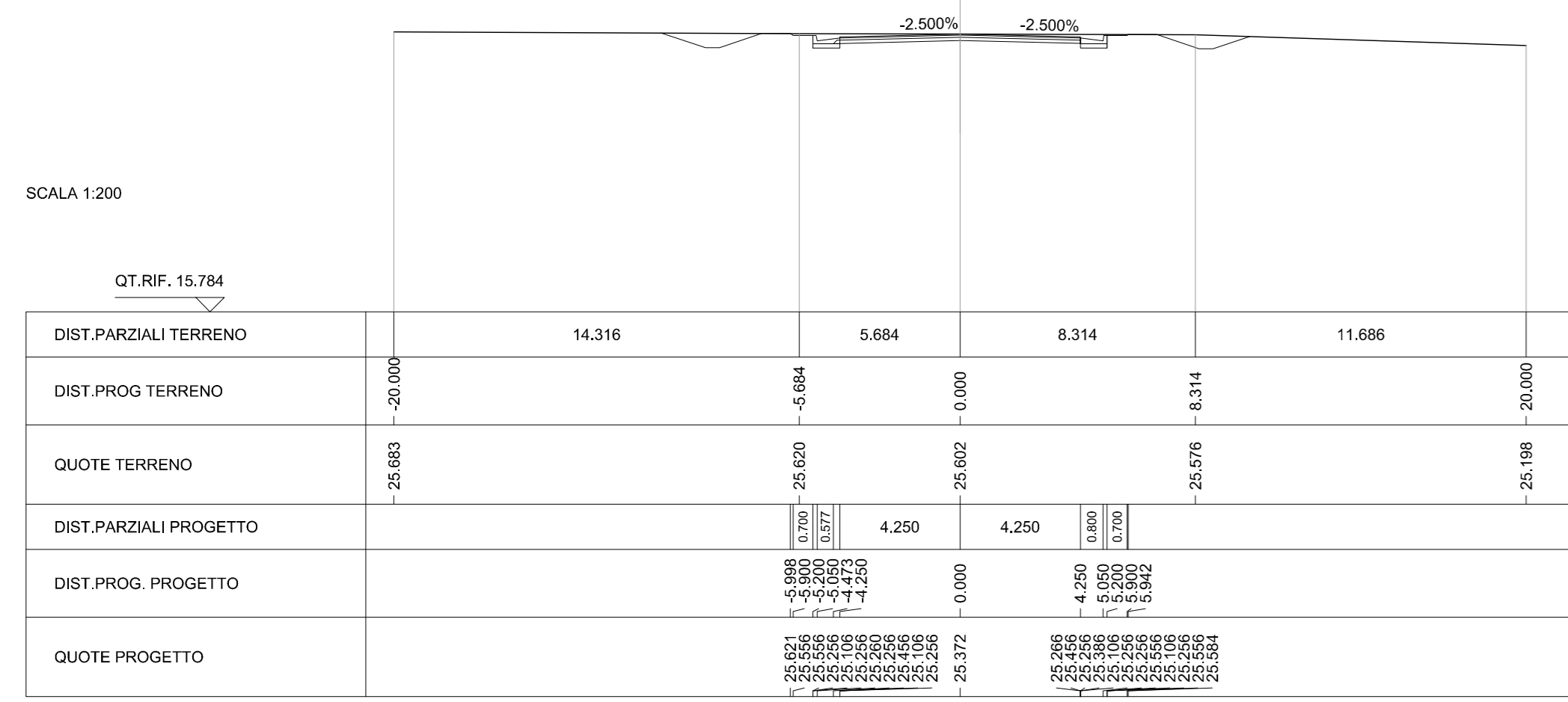
SEZIONE N. 1  
QT. PROGETTO: 25.602  
DIST. PROG.: 0.000  
DIST. SUCC.: 50.000

SCAVI E BONIFICHE	3.080 mq
STERRO	1.968 mq
FORO	
RIELEVATI	10.340 mq
SOVRASTRUTTURA STRADALE	
STRATO DI USURA	8.500 m
STRATO DI BRICKER	8.500 m
STRATO DI BASE	0.046 m
MANUFATTI	
CANALETTA	0.324 mq

SEZIONE N. 2  
QT. PROGETTO: 25.751  
DIST. PROG.: 50.000  
DIST. SUCC.: 17.108

SCAVI E BONIFICHE	11.002 m
STERRO	11.002 m
FORO	
RIELEVATI	21.317 mq
TERRENO VEGETALE	3.548 m
SOVRASTRUTTURA STRADALE	
STRATO DI USURA	8.886 m
STRATO DI BRICKER	8.886 m
STRATO DI BASE	8.886 m

SEZIONE N. 3  
QT. PROGETTO: 25.942  
DIST. PROG.: 67.108  
DIST. SUCC.: 17.108  
DIST. SUCC.: 25.600



SCAVI E BONIFICHE	0.003 mq
STERRO	12.500 m
FORO	
RIELEVATI	2.500 m
SOVRASTRUTTURA STRADALE	
STRATO DI USURA	8.234 m
STRATO DI BRICKER	8.234 m
STRATO DI BASE	0.334 m

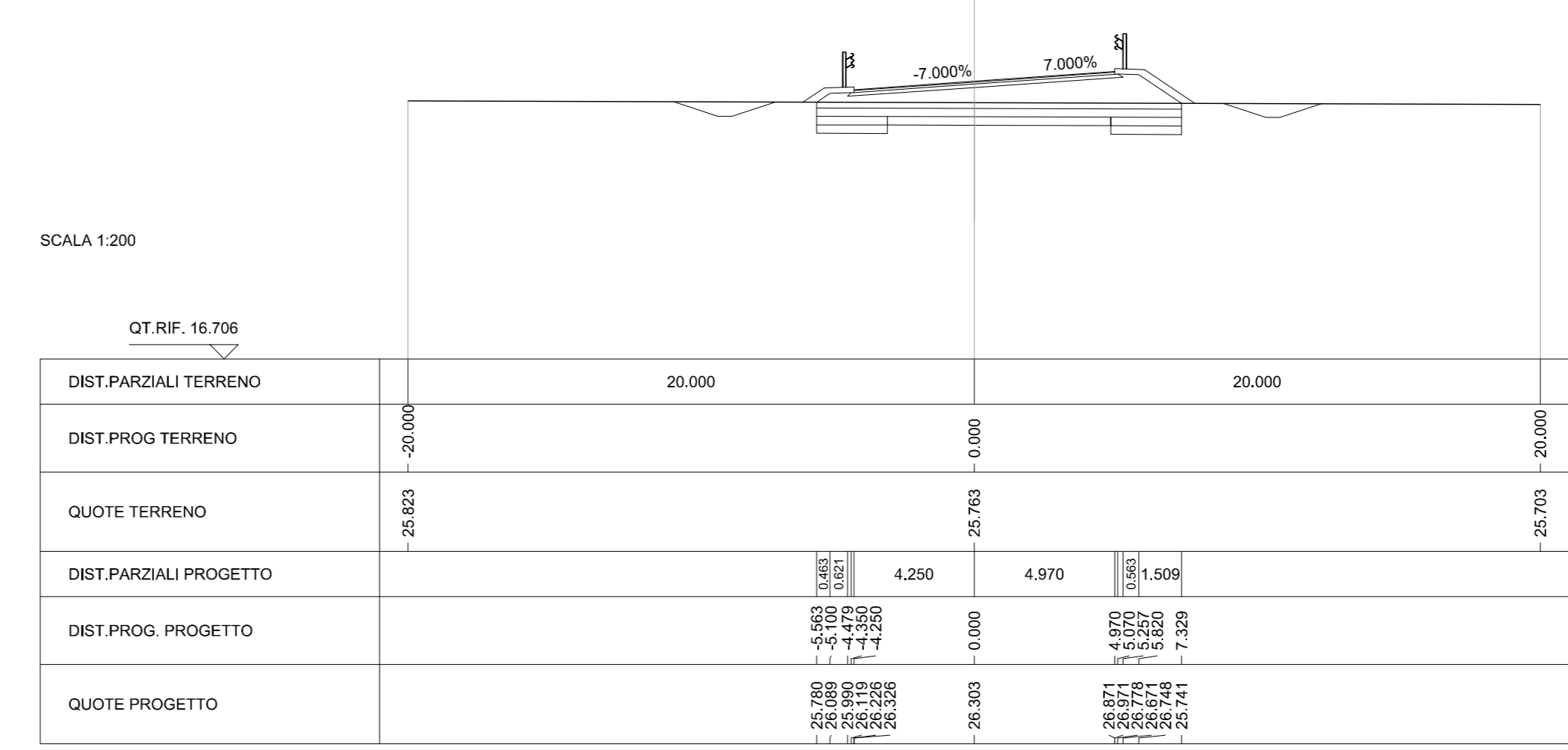
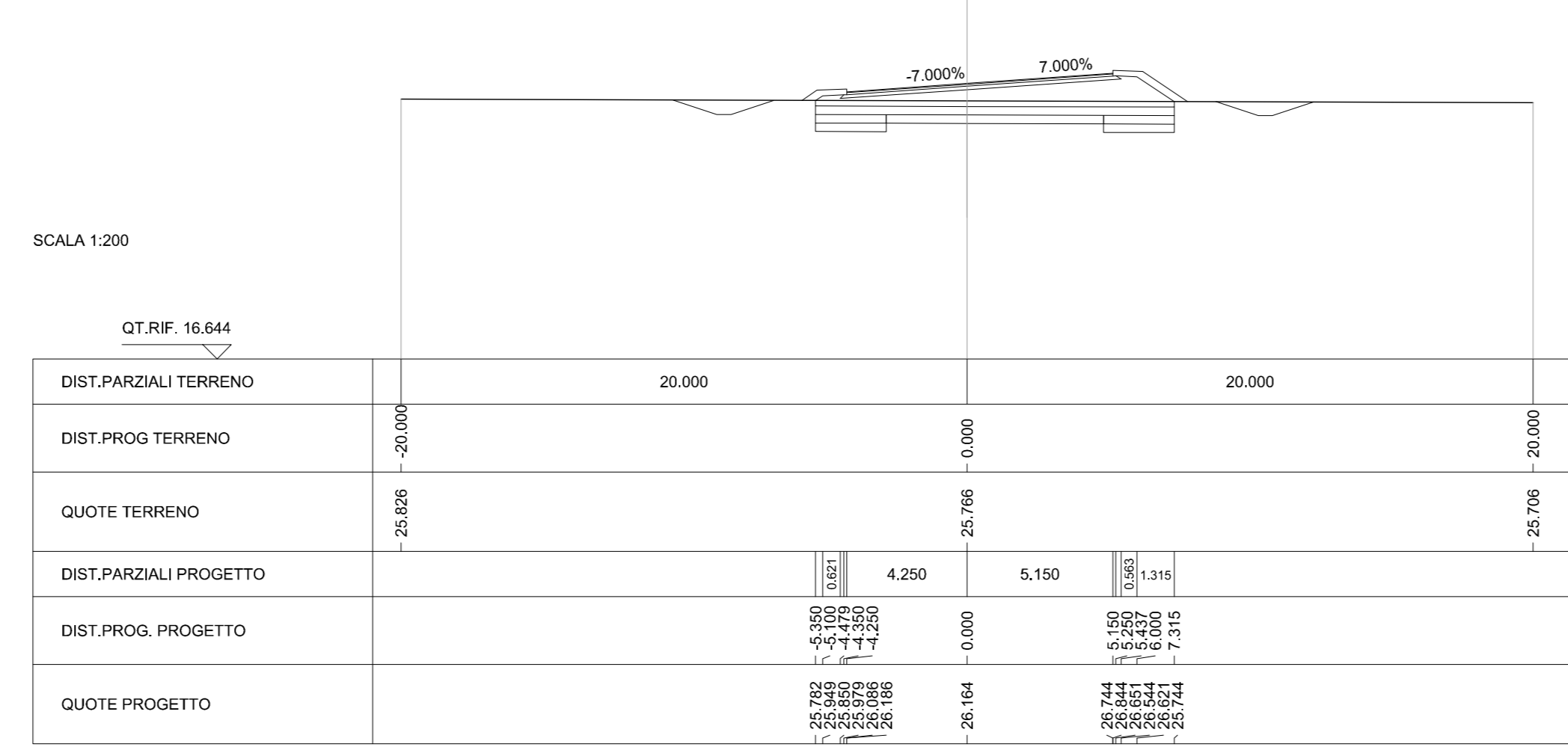
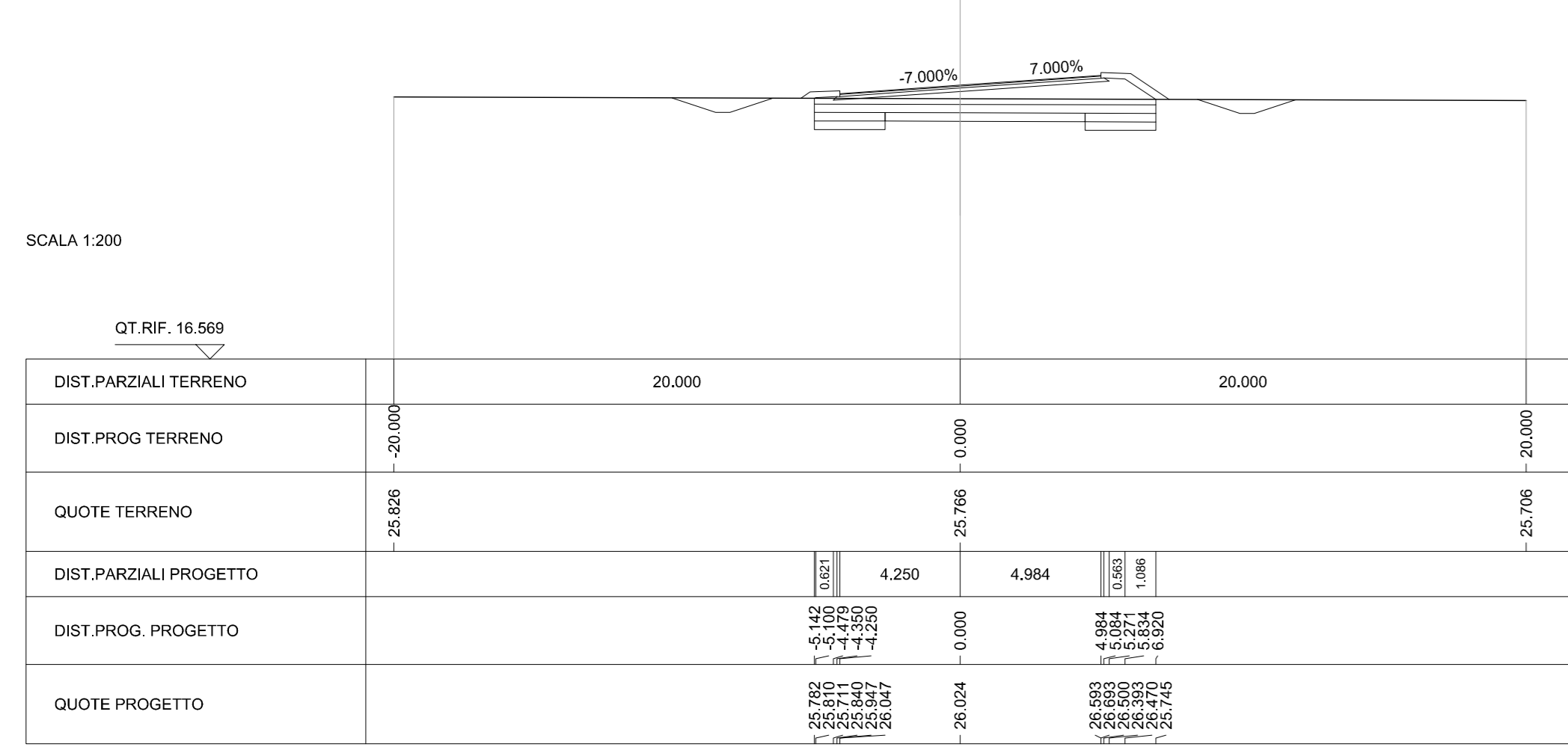
SEZIONE N. 4  
QT. PROGETTO: 26.244  
DIST. PROG.: 62.708  
DIST. SUCC.: 11.821

SCAVI E BONIFICHE	12.865 m
STERRO	12.865 m
FORO	
RIELEVATI	30.539 mq
TERRENO VEGETALE	4.661 m
SOVRASTRUTTURA STRADALE	
STRATO DI USURA	8.400 m
STRATO DI BRICKER	8.400 m
STRATO DI BASE	8.600 m

SEZIONE N. 5  
QT. PROGETTO: 26.384  
DIST. PROG.: 104.529  
DIST. SUCC.: 11.821

SCAVI E BONIFICHE	12.862 m
STERRO	12.862 m
FORO	
RIELEVATI	34.103 mq
TERRENO VEGETALE	5.151 m
SOVRASTRUTTURA STRADALE	
STRATO DI USURA	8.420 m
STRATO DI BRICKER	8.420 m
STRATO DI BASE	8.420 m

SEZIONE N. 6  
QT. PROGETTO: 26.523  
DIST. PROG.: 116.350  
DIST. SUCC.: 11.821  
DIST. SUCC.: 13.535



SCAVI E BONIFICHE	12.508 m
STERRO	12.508 m
FORO	
RIELEVATI	21.218 mq
TERRENO VEGETALE	5.556 m
SOVRASTRUTTURA STRADALE	
STRATO DI USURA	8.500 m
STRATO DI BRICKER	8.500 m
STRATO DI BASE	8.700 m

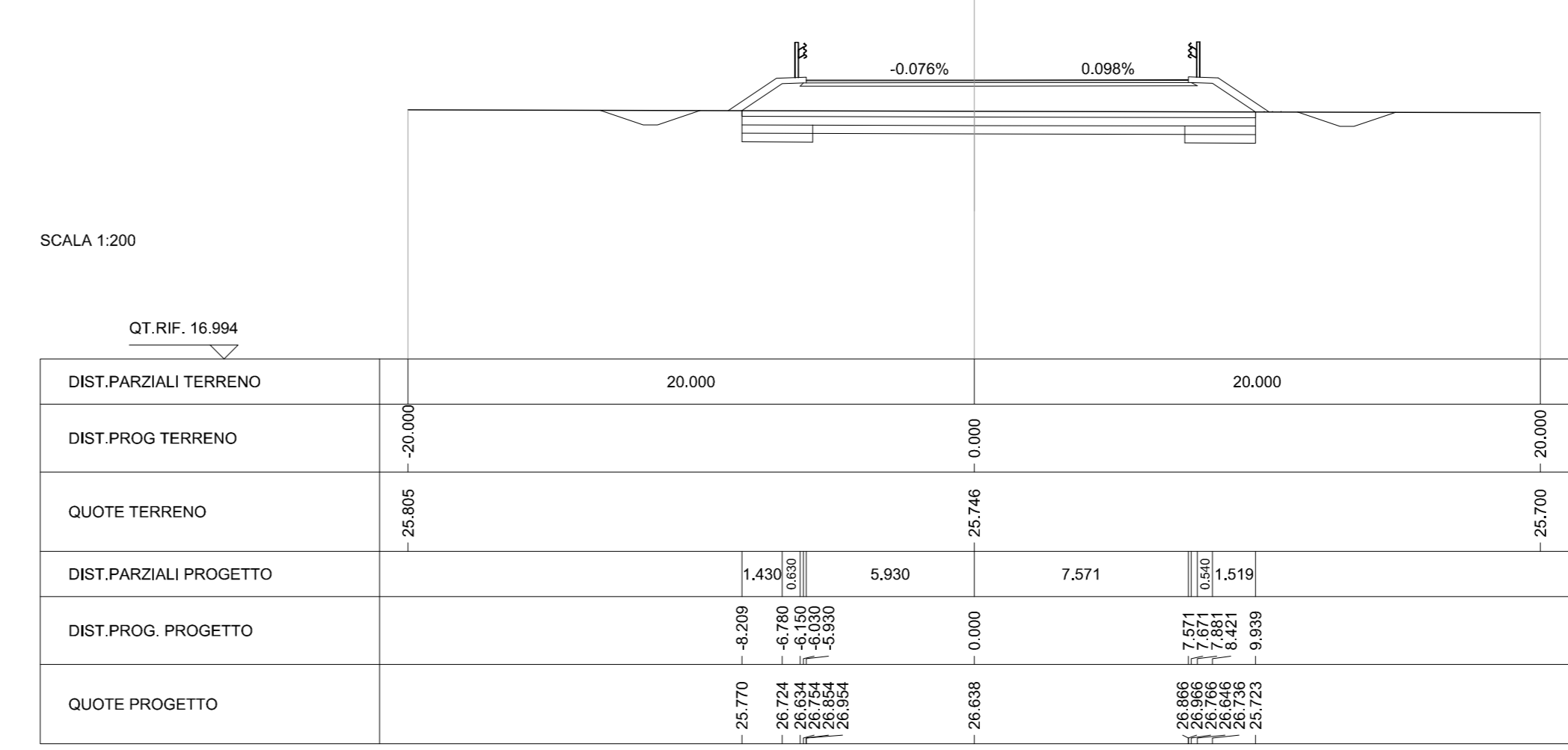
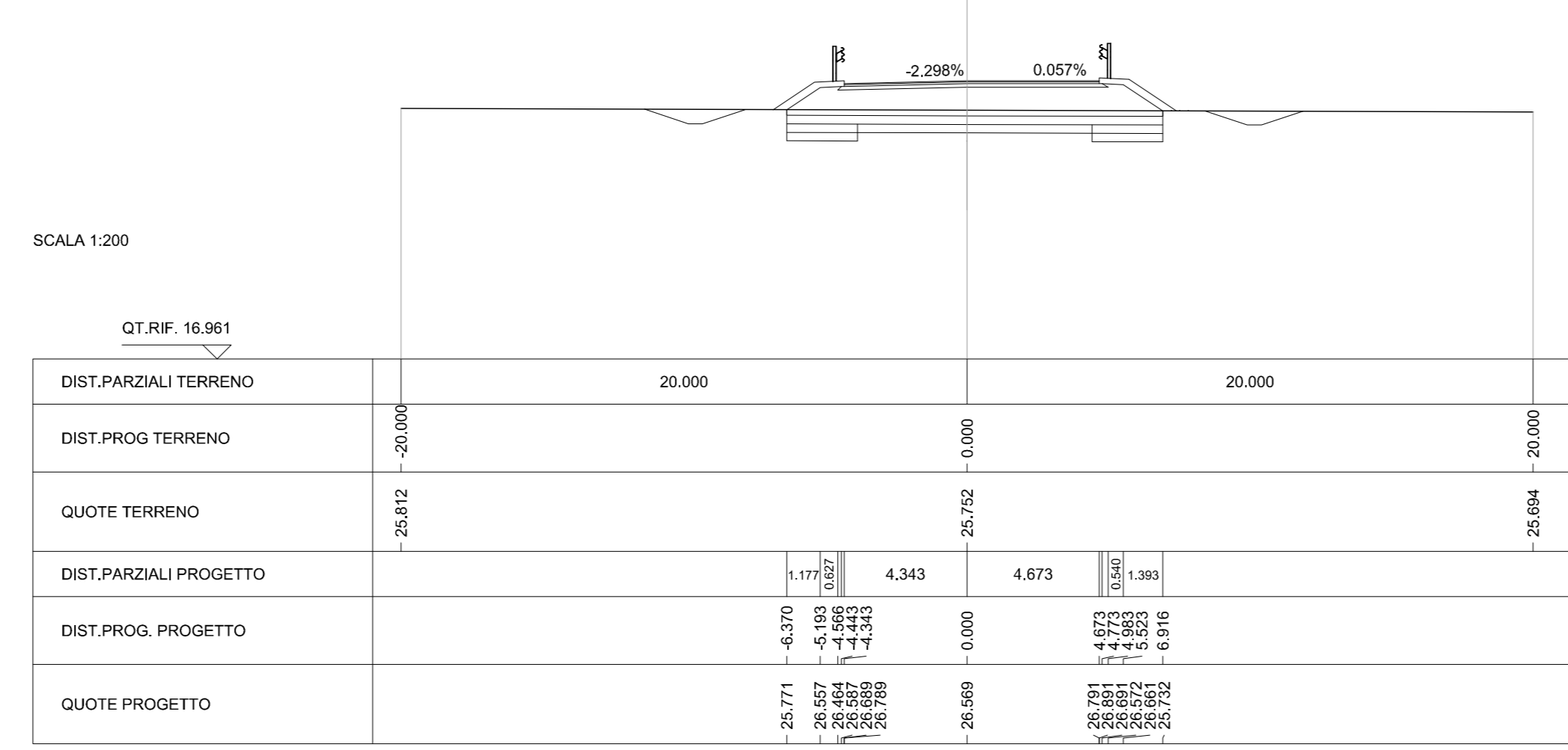
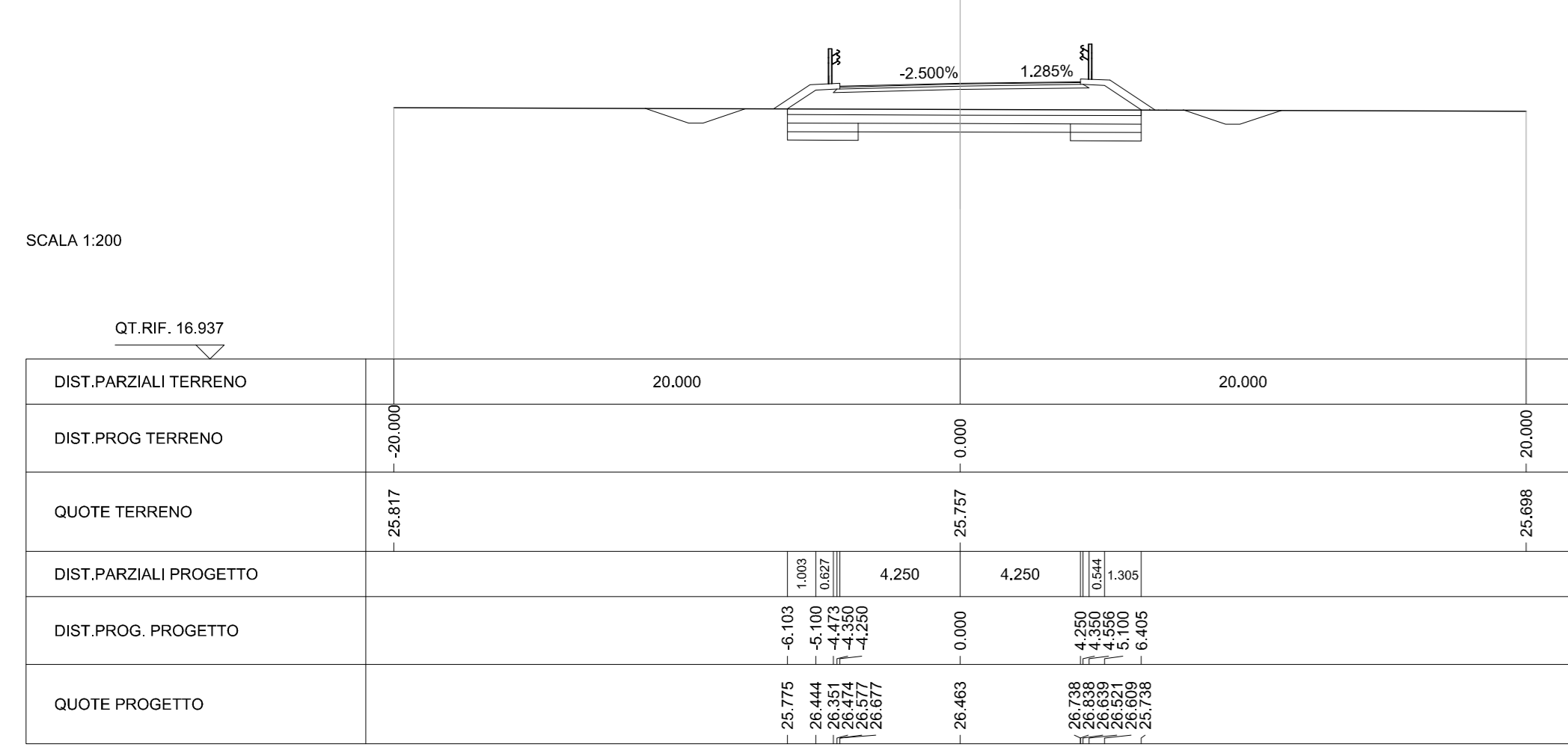
SEZIONE N. 7  
QT. PROGETTO: 26.683  
DIST. PROG.: 129.885  
DIST. SUCC.: 13.535  
DIST. SUCC.: 8.965

SCAVI E BONIFICHE	13.288 m
STERRO	13.288 m
FORO	
RIELEVATI	24.776 mq
TERRENO VEGETALE	5.873 m
SOVRASTRUTTURA STRADALE	
STRATO DI USURA	8.076 m
STRATO DI BRICKER	8.076 m
STRATO DI BASE	8.218 m

SEZIONE N. 8  
QT. PROGETTO: 26.789  
DIST. PROG.: 138.850  
DIST. SUCC.: 8.965  
DIST. SUCC.: 12.401



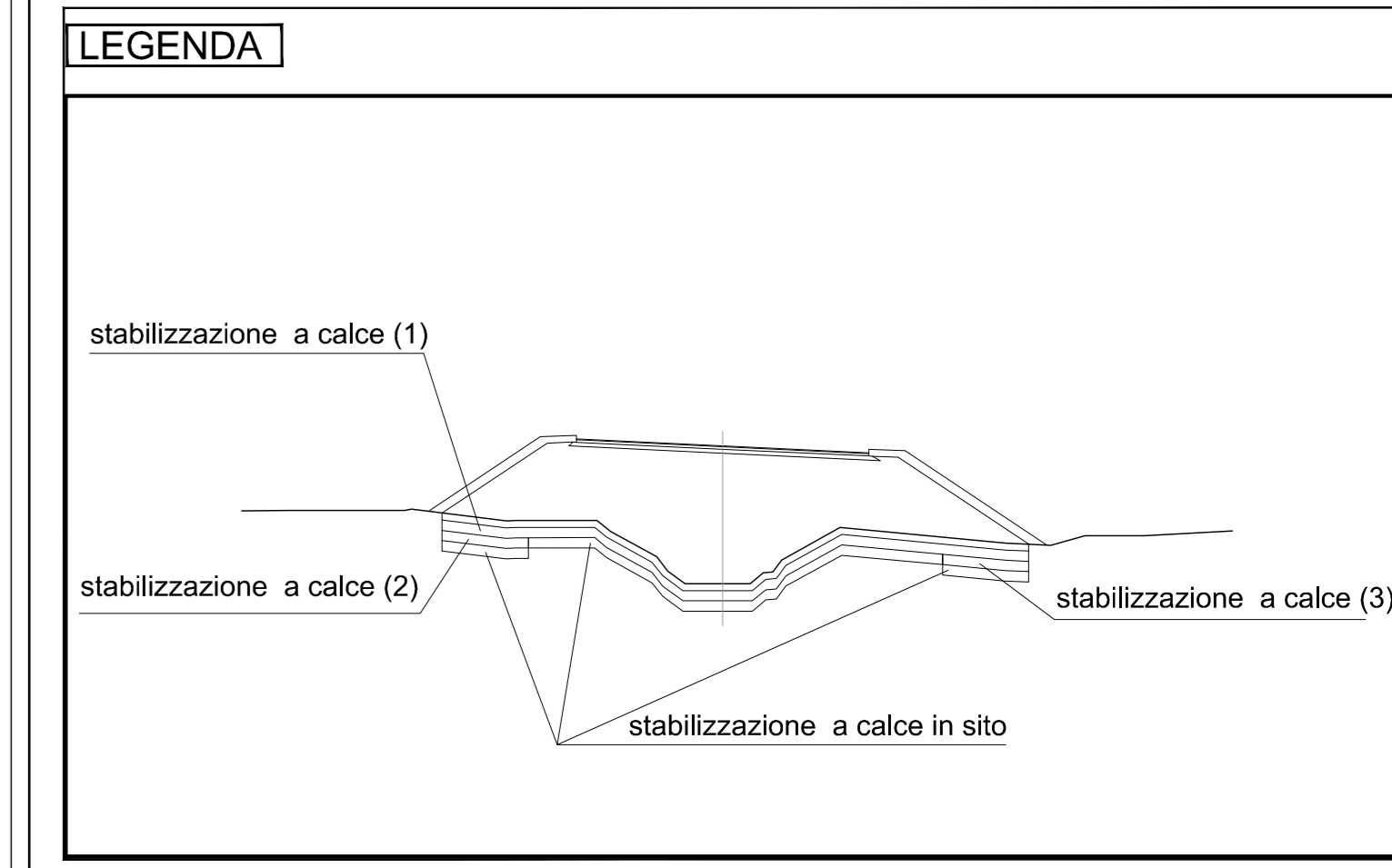
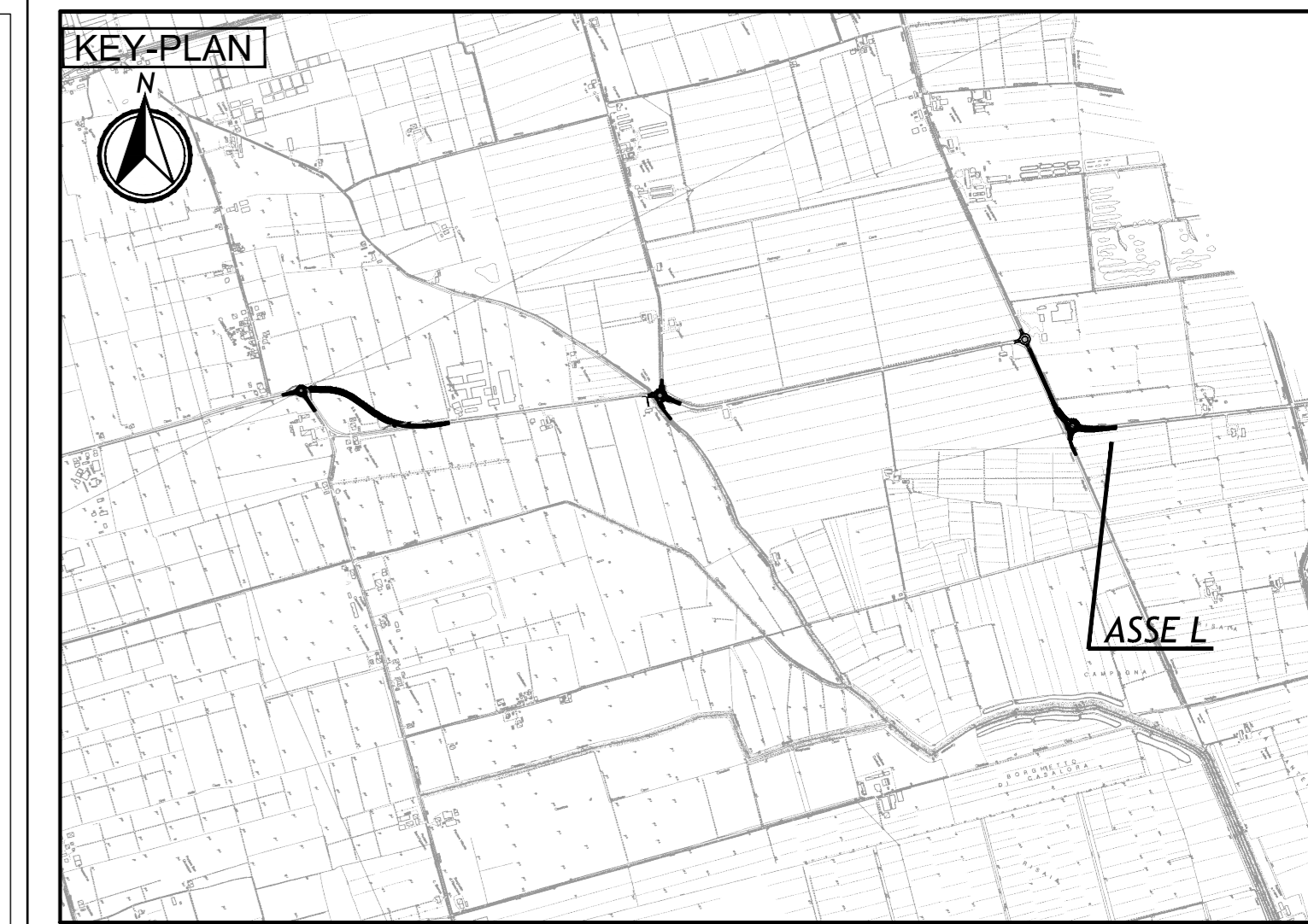
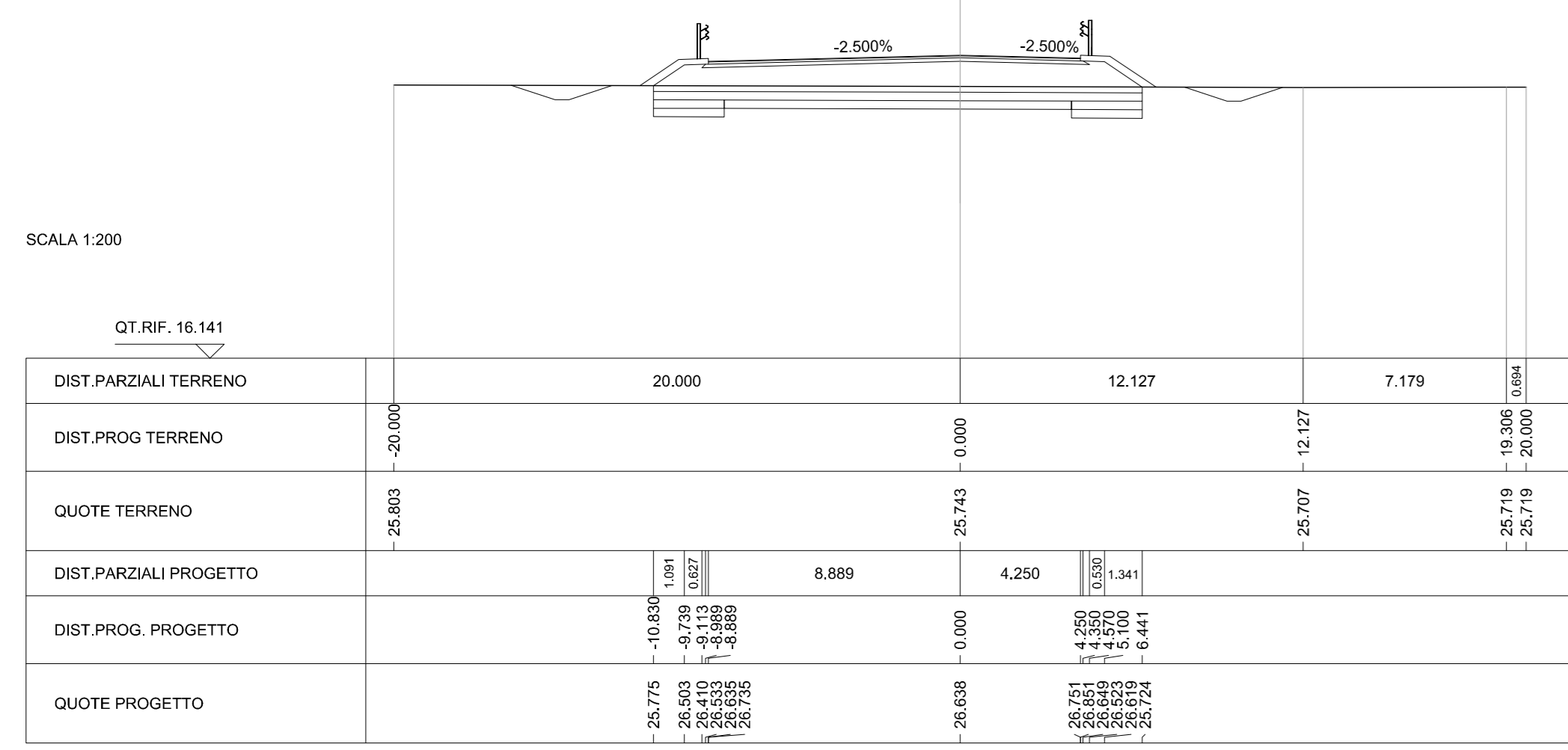
SCAVI E BONIFICHE	18.148 m
STERRO	18.148 m
FORO	
RIELEVATI	37.862 mq
TERRENO VEGETALE	6.322 m
SOVRASTRUTTURA STRADALE	
STRATO DI USURA	13.501 m
STRATO DI BRICKER	13.501 m
STRATO DI BASE	13.701 m

SEZIONE N. 9  
QT. PROGETTO: 26.858  
DIST. PROG.: 151.251  
DIST. SUCC.: 12.401  
DIST. SUCC.: 8.890



SCAVI E BONIFICHE	17.221 m
STERRO	17.221 m
FORO	
RIELEVATI	51.110 mq
TERRENO VEGETALE	5.711 m
SOVRASTRUTTURA STRADALE	
STRATO DI USURA	13.138 m
STRATO DI BRICKER	13.138 m
STRATO DI BASE	13.338 m

SEZIONE N. 10  
QT. PROGETTO: 26.858  
DIST. PROG.: 155.141  
DIST. SUCC.: 3.890



NOTE

IL CONCESSIONARIO  
**ARC** AUTOSTRADA REGIONALE CISPADANA

IL CONCESSIONARIO  
**Autosole Regionale Caspiana S.p.A. & consociati**

IL PROGETTISTA  
Ing. Rodolfo Bondi  
Albo Ing. Modena n° 1236  
**SITECO S.r.l.**

RESPONSABILE INTEGRAZIONE PRESTAZIONI SPECIALISTICHE  
Ing. Emilio Salvi  
Albo Ing. Reggio Emilia n° 945

IL CONCESSIONARIO  
Autosole Regionale Caspiana S.p.A. & consociati  
**Walter**

**AUTOSTRADA REGIONALE CISPADANA**  
DAL CASELLO DI REGGIOLO-ROLO SULLA A22 AL CASELLO DI FERRARA SUD SULLA A13  
CODICE C.U.P. E8180800060009

**PROGETTO DEFINITIVO**

**D01 (EX 1PR) - RIQUALIFICAZIONE DELLA S.P.72 "PARMA - MEZZANI"**  
PROGETTAZIONE STRADALE  
ASSE STRADALE  
SEZIONI TRASVERSALI DALLA 1 ALLA 10  
- ASSE L -

17.04.2012 EMISSIONE  
W. GIANAROLI, R. BIONDI, E. SALVI

IDENTIFICAZIONE ELABORATO  
DATA: 17.04.2012  
DESCRIZIONE: EMISSIONE  
AUTORE: W. GIANAROLI, R. BIONDI, E. SALVI  
CONTROLLATO: M. BIANCHI  
APPROVAZIONE: M. BIANCHI

SCALE 1:200