Tav.1: Corografia – Quadro d'unione (1:25000)

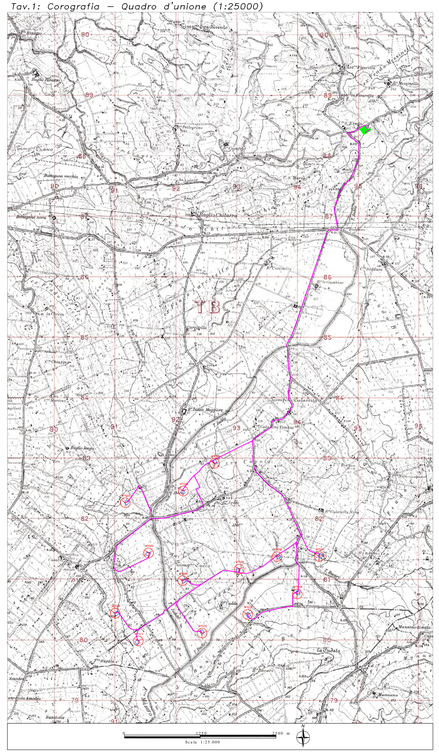

Tav.2: Planimetria Ubicazione Indagini geognotiche da eseguire – Area Parco (1:5000)

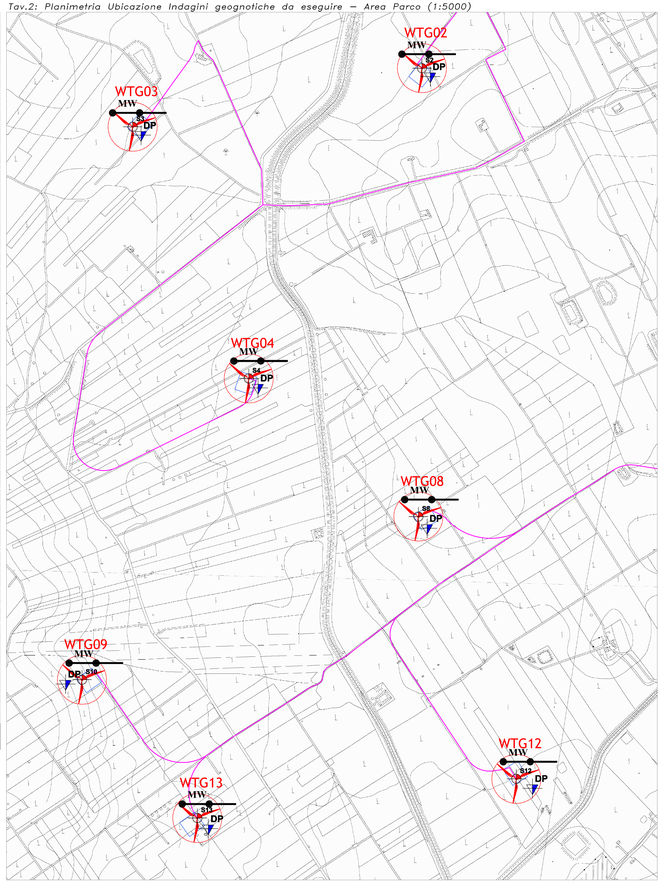

Tav.3: Planimetria Ubicazione Indagini geognotiche da eseguire – Area Parco (1:5000)

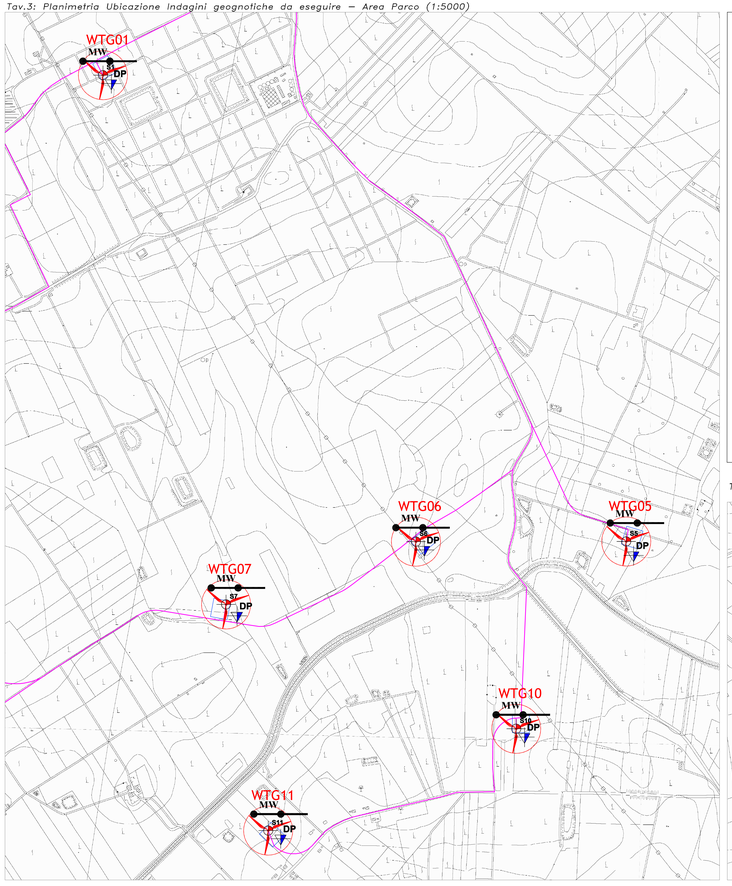

LEGENDA:

- Sondaggio con prelievo di campioni
- MASW
- Prova penetrometrica statica leggera *(Cone Penetration Test)*
- Aerogeneratore di progetto
- SST
- Cavidotto

Scala 1:5.000

Tav.4: Planimetria Ubicazione Indagini geognotiche da eseguire – Area Sottostazione Elettrica (1:5000)

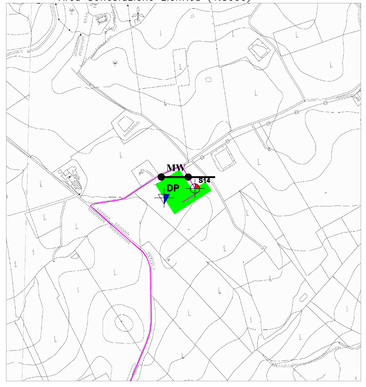

REGIONE SICILIA
(Provincia di TRAPANI)
COMUNE di MAZARA del VALLO

PROGETTO DI UN PARCO EOLICO PER LA PRODUZIONE DI ENERGIA ELETTRICA DA FONTE RINNOVABILE DA REALIZZARSI NEL COMUNE DI MAZARA DEL VALLO (TP)

STUDIO GEOLOGICO

ELAB.	COMMITTENTE	ESEGUITO	DATA
	ITW Mazara SRL	Studio di Geologia e Geoingegneria Dr. Geol. Antonio DE CARLO	Dicembre 2021

ALLEGATO:

A.16.a.7

PLANIMETRIA CON UBICAZIONE INDAGINI GEOGNOSTICHE DA REALIZZARE

REVISIONI

DATA	DESCRIZIONE	EREGUITO	VERIFICATO	APPROVATO

IL COLLABORATORE
Geol. Bartolo ROMANIELLO

Geol. Felice FINIZIO

IL GEOLOGO
Dr. Antonio DE CARLO

Studio di Geologia e Geoingegneria
Viale del Seminario Maggiore, 35 -85100 Potenza-
Tel./fax.: 0971.1800373; cell.: (+39) 348.3017593; e-mail: studiogeopotenza@libero.it