Sezioni Trasversali - Pista WTG 04 (C01-C32)

Scala 1:200

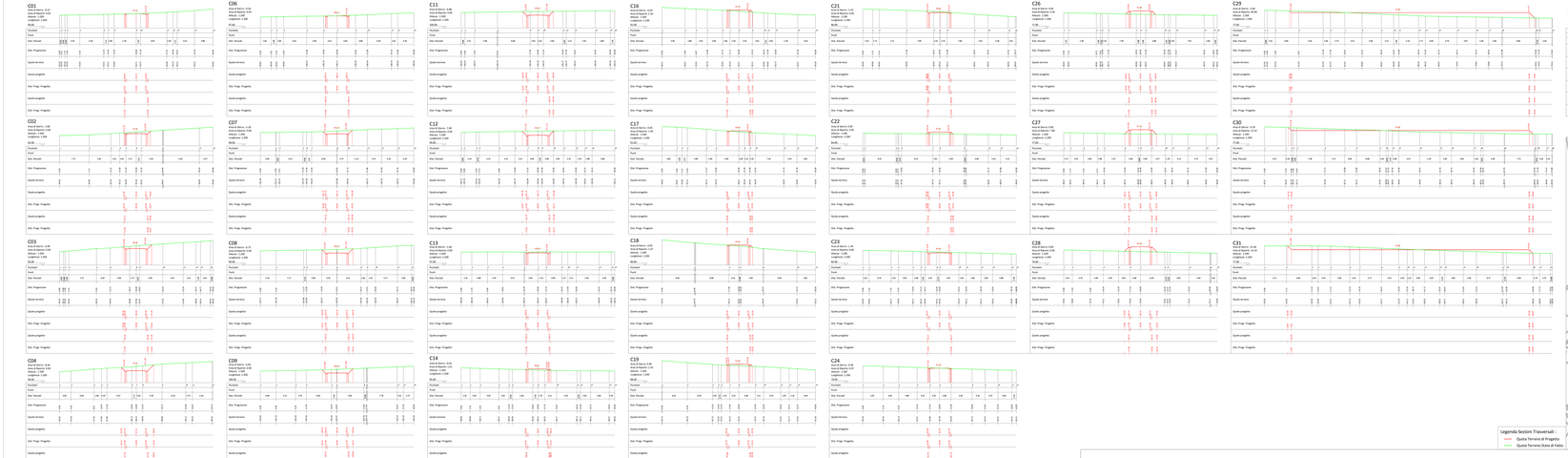

Legenda Sezioni Trasversali :

Quota Terreno di Progetto

Quota Terreno Stato di Fatto

Planimetria - Scala 1:1000

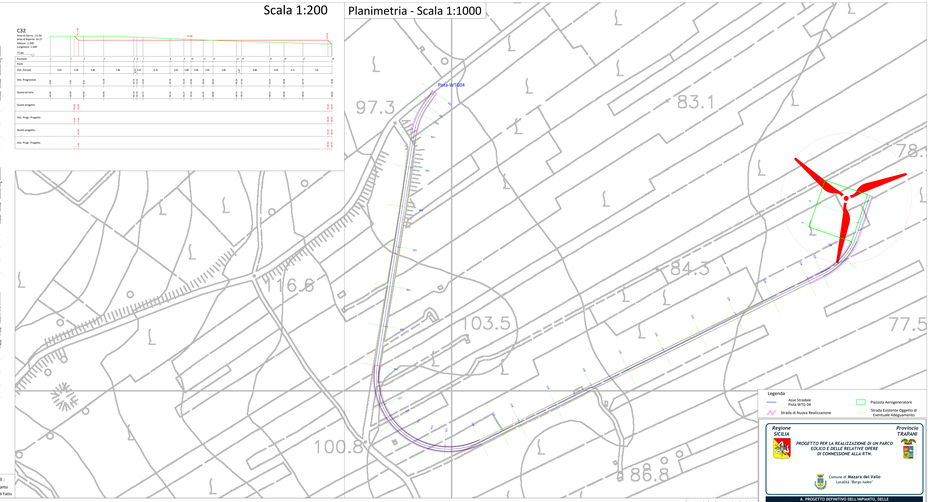

Legenda

- Asse Stradale Pista WTG 04
- Strada di Nuova Realizzazione
- Piazzole Aerogeneratore
- Strada Esistente Oggetto di Eventuale Adeguamento

Regione SICILIA

Provincia TRAPANI

PROGETTO PER LA REALIZZAZIONE DI UN PARCO EOLICO E DELLE RELATIVE OPERE DI CONNESSIONE ALLA RTN.

Comune di **Mazara del Vallo**
Località "Borgo sodre"

IL PROGETTO DEI IMPIANTI, DELLE OPERE CIVILI E DELLE INFRASTRUTTURE INCIDENTALI

COORDINATORE TECNICO

Cod. Elab.	Descrizione Elab.ra/ Cod.ver/ Rif.Z.p/ Rif.STAT/ Z.P.p/ FZ/ZONA
A.T6.6.17.3	Sezioni Trasversali WTG04

Revisione	Data	Redatto	Verificato	Approvato
00	12-21	AD	GATE	Progetto Definitivo - Revisione Layout

Progettazione: Qair

Committente: ITW MAZARA SRL Via Ugo La Malfa, 171 91011 CASTELVETRANO (TP) P.IVA 02811010815

Responsabile Legale: Francesco Fiorentino

Direttore di Progetto: Ing. Vincenzo Quinci

Responsabile Tecnico: Ing. Vincenzo Carmelo Antonio Sciacca

Data: 12 Dicembre 2021

Rev.	Data	Descrizione	Redatto	Verificato	Approvato
00	12-21	Prima emissione	AD	GATE	Sciacca

Scala 1:1 UNI EN ISO 5457:2009 Formato: A1 (594 x 841 mm) Unità di misura: mm

PM Research S.r.l. - Via Maestro Canera, 17 – 95131 Catania (CT) – Italia - Tel. +39(095) 281241 – P.I.: 03763040879

Profilo Longitudinale - Pista WTG 04

Scala 1:800

Legenda Profilo Longitudinale :

Quota Terreno di Progetto

Quota Terreno Stato di Fatto