Sezioni Trasversali - Pista WTG 09 (H01 - H17)

Scala 1:200

Legenda Sezioni Trasversali :
- Quota Terreno di Progetto
- Quota Terreno Stato di Fatto

H01
Area di Sterro: 0.38
Area di Riporto: 0.06
Altezza: 1.00
Lunghezza: 1.00



H02
Area di Sterro: 0.27
Area di Riporto: 0.00
Altezza: 1.00
Lunghezza: 1.00

H03
Area di Sterro: 0.23
Area di Riporto: 0.00
Altezza: 1.00
Lunghezza: 1.00

H04
Area di Sterro: 0.23
Area di Riporto: 0.00
Altezza: 1.00
Lunghezza: 1.00



H05
Area di Sterro: 0.24
Area di Riporto: 0.09
Altezza: 1.00
Lunghezza: 1.00



H06
Area di Sterro: 0.27
Area di Riporto: 0.04
Altezza: 1.00
Lunghezza: 1.00

H07
Area di Sterro: 0.45
Area di Riporto: 0.00
Altezza: 1.00
Lunghezza: 1.00

H08
Area di Sterro: 0.40
Area di Riporto: 0.11
Altezza: 1.00
Lunghezza: 1.00



H09
Area di Sterro: 0.60
Area di Riporto: 0.09
Altezza: 1.00
Lunghezza: 1.00



H10
Area di Sterro: 0.85
Area di Riporto: 0.75
Altezza: 1.00
Lunghezza: 1.00

H11
Area di Sterro: 0.00
Area di Riporto: 13.36
Altezza: 1.00
Lunghezza: 2.00

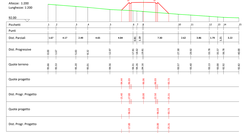

H12
Area di Sterro: 0.00
Area di Riporto: 7.00
Altezza: 1.00
Lunghezza: 2.00



H13
Area di Sterro: 0.00
Area di Riporto: 8.65
Altezza: 1.00
Lunghezza: 2.00



H14
Area di Sterro: 0.00
Area di Riporto: 2.00
Altezza: 1.00
Lunghezza: 1.00

H15
Area di Sterro: 196.10
Area di Riporto: 211.02
Altezza: 1.00
Lunghezza: 2.00



H16
Area di Sterro: 151.60
Area di Riporto: 196.48
Altezza: 1.00
Lunghezza: 2.00

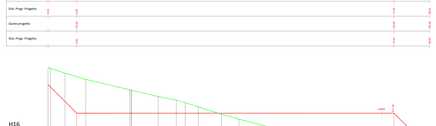

H17
Area di Sterro: 234.36
Area di Riporto: 122.70
Altezza: 1.00
Lunghezza: 2.00

Planimetria - Scala 1:1000

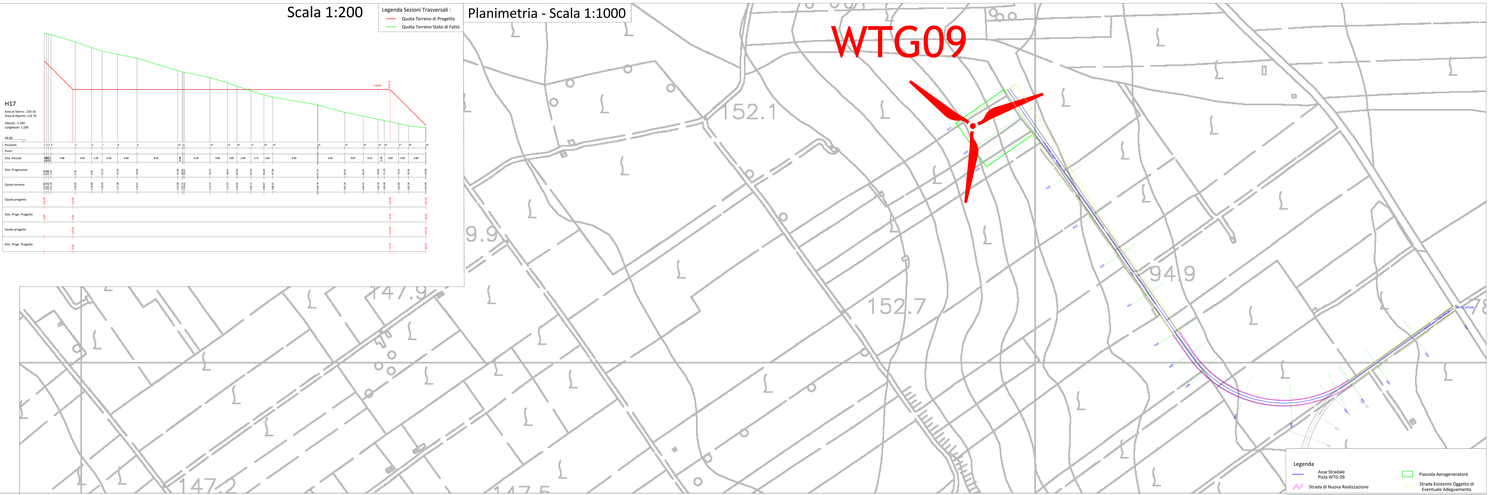

Legenda
- Asse Stradale Pista WTG 09
- Strada di Nuova Realizzazione
- Piazzola Aerogeneratore
- Strada Esistente Oggetto di Eventuale Adeguamento

Profilo Longitudinale - Pista WTG 09

Scala 1:500

Legenda Profilo Longitudinale :
- Quota Terreno di Progetto
- Quota Terreno Stato di Fatto

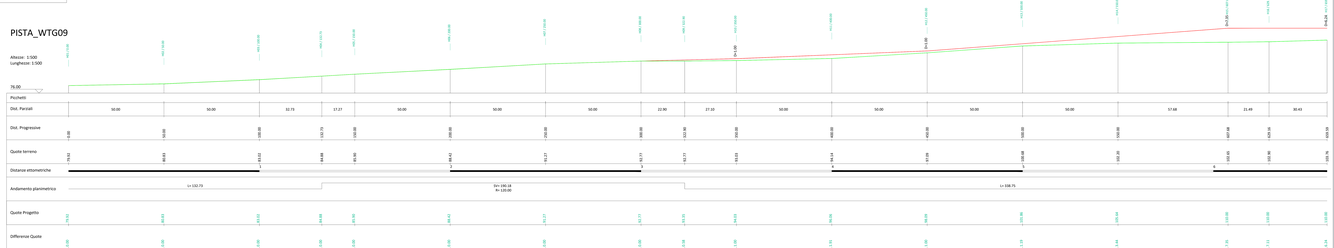

Regione SICILIA

Provincia TRAPANI

PROGETTO PER LA REALIZZAZIONE DI UN PARCO EOLICO E DELLE RELATIVE OPERE DI CONNESSIONE ALLA RTN.

Comune di Mazara del Vallo
Località "Borgo Isalee"

IL PROGETTO DEFINITIVO È DA IMPATTO, DELLE OPERE CONNESSE È DELLE INFRASTRUTTURE INDISPENSABILI

Codice Elaborato					
Cliente	ACR	Autorizzazione Unica ai sensi del D.Lgs 387/2003 e D.Lgs 152/2006			
A.16.a.17.8		Sezioni Trasversali WTG09			
N. Elab.	Tipo Elab.	Formato	Scala	Tipo di emissione	
1	A	A0	1:200	Progetto Definitivo - Revisione Layout	

Progettazione: Qair

Proponente: ITW Mazara Srl
Via S. Calamia, 17
91011 Alcamo (TP)
P.IVA 01715850873

Responsabile legale Proponente: Emanuel Bacquaert

Data: Dicembre 2021

Progettisti: Ing. Vassalli Quirino

Ordine degli Ingegneri della Provincia di Trapani n. 1000

Ing. Speranza Carmine Antonio

Ordine degli Ingegneri della Provincia di Trapani n. 1000

Revisioni						
Rev.	Data	Descrizione	Redatto	Verificato	Approvato	
0	12-2021	Emissione	RG	SC-AP-QV	RG	
1	03-2022	Rev. Layout	RG	SC-AP-QV	RG	

Carta 1:50.000 Istituto Geografico Militare

Carta 1:10.000 Carta Tecnica Regionale

ITW Mazara S.r.l. – Via Giuseppe Colombo, 377 – 90124 Cinisi (P.I.) – Italia – Tel. +1.2026071 (Berlino, P.I.: 01715850873)