







A.4.1 CARTA DELL'UTILIZZO DEL SUOLO

PROGETTO "PESCARELLA"- GRAVINA IN PUGLIA (BA)

-  Delimitazione aree impianto agrivoltaico
-  Cavidotto interrato MT da realizzare
-  Futura Stazione elettrica di smistamento TERNA S
-  Sottostazione elettrica di trasformazione MT-AT
-  Limiti comunali
-  Buffer

Utilizzo del suolo

-  colture arboree
-  inaccessibile/edificato
-  incolto/macchia
-  seminativo/arato





Comune
di Gravina in Puglia



Regione Puglia

proponente: **AMBRA SOLARE 12 S.R.L.**
Via Tevere 41, 00187 - Roma (RM) - P.IVA/C.F. 15946141007 - pec: ambrosolare12@regional.it



MB: **TAV_D.1**

Poweris

FOGLIO	DISCIPLINA	PD	TPOLOGIA	T	FORMATO	AD	CODICE PRATICA
1 di 1					A3		GRAF_Archaeologica_D.1

titolo del progetto: PROGETTO PER LA COSTRUZIONE E L'ESERCIZIO DI UN IMPIANTO AGRIFOTVOLTAICO, DELLE OPERE CONNESSE E DELLE INFRASTRUTTURE INDISPENSABILI, DENOMINATO "PESCARELLA"

nome elaborato: **A.4.1 CARTA DELL'UTILIZZO DEL SUOLO**

progettazione:

Rev.	Data	Revisione	Descrizione	Redatto	Controllato	Approvato
01	01/08/2022	PRIMA REVISIONE	New Dev.	PV	PV	PV
00	15/11/2021	PRIMA EMISSIONE	New Dev.	PV	PV	PV

amb. arch. in Ambrosolare



NEW DEVELOPMENTS S.r.l.
piazza Europa, 14 - 87100 Cosentino (CS)