







## A.4.2 CARTA DELLA VISIBILITA'

PROGETTO "PESCARELLA"- GRAVINA IN PUGLIA (BA)

-  Delimitazione aree impianto agrivoltaico
-  Cavidotto interrato MT da realizzare
-  Futura Stazione elettrica di smistamento TERNA S
-  Sottostazione elettrica di trasformazione MT-AT
-  Limiti comunali
-  Buffer

### Visibilità

-  Nulla
-  Bassa
-  Sufficiente
-  Ottima



proponente:  
**AMBRA SOLARE 12 S.R.L.**  
Via Tevere 41, 00187 - Roma (RM) - P.IVA/C.F. 15946141007 - pec: ambra12@regional.it



SE:  
**Povertis TAV\_D.2**

Foglio: 1 di 1 | Disciplina: PD | Tipologia: T | Formato: A3 | Codice pratica: GRAF\_Archaeologica\_D.2

titolo del progetto: **PROGETTO PER LA COSTRUZIONE E L'ESERCIZIO DI UN IMPIANTO AGRIFOTVOLTAICO, DELLE OPERE CONNESSE E DELLE INFRASTRUTTURE INDISPENSABILI, DENOMINATO "PESCARELLA"**

nome elaborato: **A.4.2 CARTA DELLA VISIBILITA'**

progettazione:

Rev.	Data	Revisione	Descrizione	Redatto	Controllato	Approvato
01	01/08/2021	PRIMA REVISIONE	New Dev.	PW	PW	
00	15/11/2021	PRIMA EMISSIONE	New Dev.	PW	PW	

