




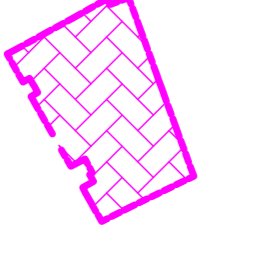


- LEGENDA**
-  Limite tra Bacini Idrografici contigui.
 -  Bacino Idrografico del Torrente S. Maria affluente di destra idrografica del Torrente San Nicola affluente di 1° ordine del Fiume Ofanto.
 -  Bacino Idrografico del Torrente Valle Cornuta affluente di destra idrografica del Torrente San Nicola affluente di 1° ordine del Fiume Ofanto.
 -  Bacino Idrografico del Torrente Lampeggiano affluente di 1° ordine del Fiume Ofanto.
 -  Collettori principali (fossi e torrenti).
 -  Area Interessata dal Parco Fotovoltaico in progetto

REGIONE BASILICATA



COMUNE DI MONTEMILONE
PROVINCIA DI POTENZA

PROGETTO DEFINITIVO
IMPIANTO FOTOVOLTAICO AD INSEGUIMENTO SOLARE DA 19,9584 MWp DA REALIZZARSI IN LOCALITA' PERILLO QUAGLIETTA NEL COMUNE DI MONTEMILONE

TAVOLA: A.12.a.12
SCALA: 1:5.000
DATA: novembre 2021

COROGRAFIA DEI BACINI

Committente: PERILLO QUAGLIETTA - S.R.L.

Progettista impianti elettrici: Ing. Paolo Acquasanta
Collaboratori: Ing. Eustachio Santarsia
Studio Tecnico Lantri Srls

Opere edili e consulenza Ambientale: Ing. Paolo Acquasanta
Arch. Cosimo Damiano Belfiore
Geom. Rocco Donato Lorusso

Archeologo: Dott. Antonio Bruscella

Geologo: Dott. Maurizio Giacomino

