SEZIONI EST-OVEST

SEZIONE E-E



SEZIONE F-F

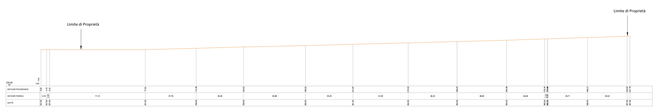

SEZIONE G-G

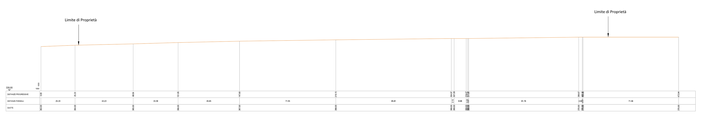

SEZIONI NORD-SUD

SEZIONE C-C

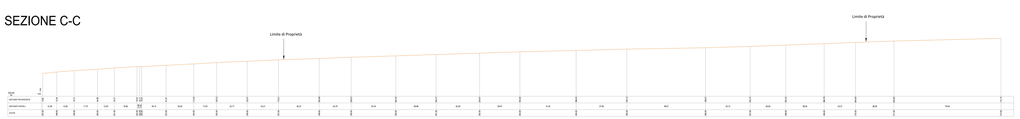

SEZIONE D-D

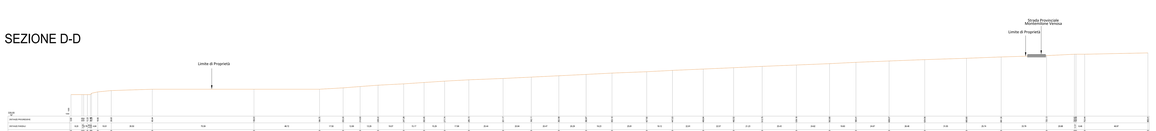

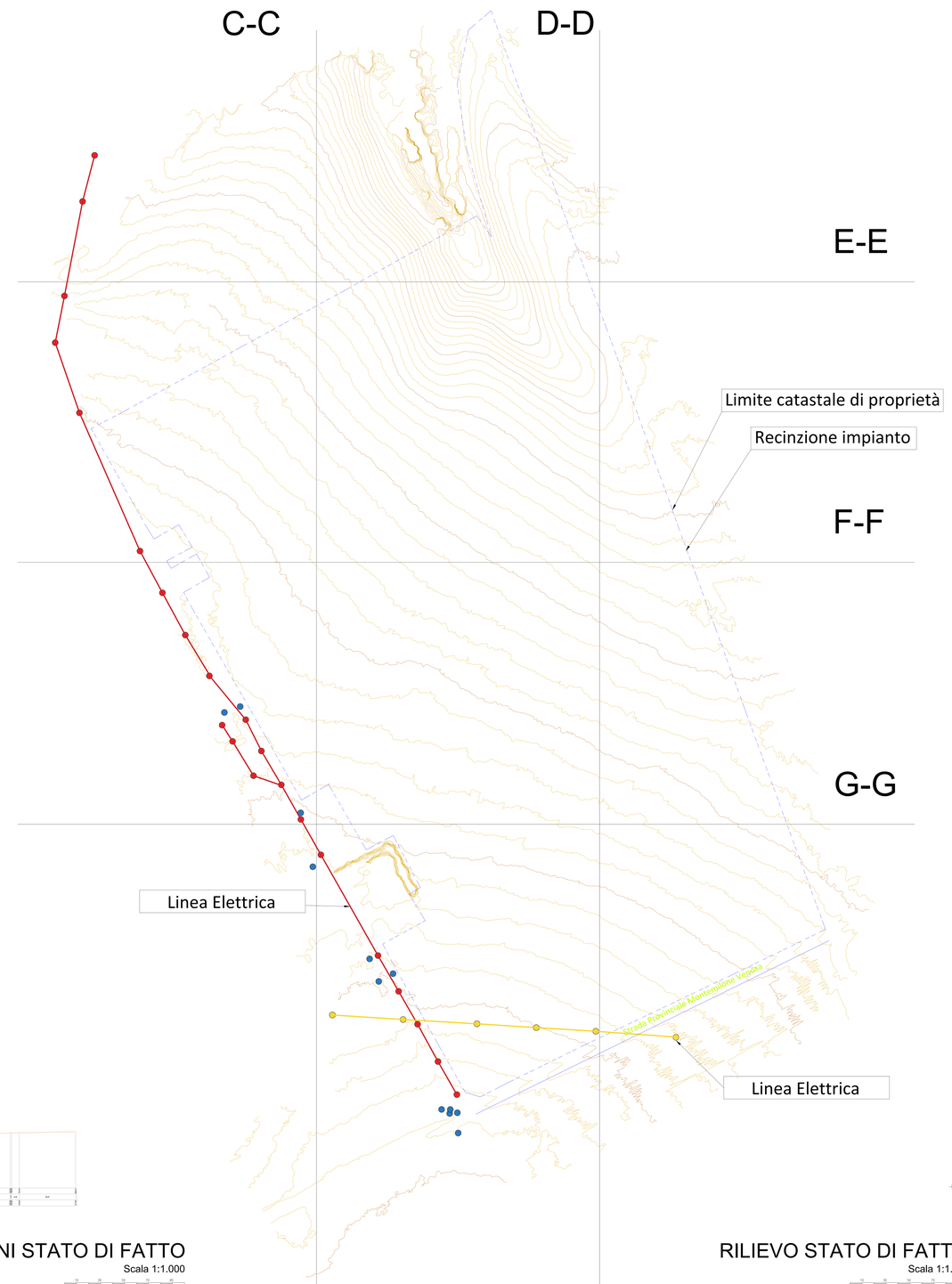

SEZIONI STATO DI FATTO

Scala 1:1.000

RILIEVO STATO DI FATTO

Scala 1:1.000

Legenda

Limite di proprietà

Curve di livello

LEGENDA OSTACOLI

TRALICCIO RETE BT/TELECOM

ATTACO IDRICO/ DERIVAZIONE

TRALICCIO RETE MT

REGIONE BASILICATA

COMUNE DI MONTEMILONE
PROVINCIA DI POTENZA

PROGETTO DEFINITIVO
IMPIANTO FOTOVOLTAICO AD INSEGUIMENTO SOLARE DA 19,9584 MWp DA REALIZZARSI IN LOCALITA' PERILLO QUAGLIETTA NEL COMUNE DI MONTEMILONE

TAVOLA:	A.12.a.14	Stato di fatto - Profili longitudinali e trasversali altimetrici
SCALA:	1:1.000	
DATA:	novembre 2021	

Committente:	PERILLO QUAGLIETTA - S.R.L.
Progettista impianti elettrici:	Ing. Paolo Acquasanta
Collaboratori:	Ing. Eustachio Santarsia Studio Tecnico Lanti Srls
Opere edili e consulenza Ambientale:	Ing. Paolo Acquasanta Arch. Cosimo Damiano Belfiore Geom. Rocco Donato Lorusso
Archeologo:	Dott. Antonio Bruscella
Geologo:	Dott. Maurizio Giacomino