Firmato digitalmente da
COSIMO DAMIANO BELFIORE
O = Ordine degli Architetti di Taranto
C = IT

Firmato digitalmente da: COSIMO DAMIANO BELFIORE
Firmato il 29/11/2021 16:47
Seriale Certificato: 951896
InfoCamere Qualified Electronic Signature CA

SEZIONI EST-OVEST



SEZIONE F-F



SEZIONE G-G

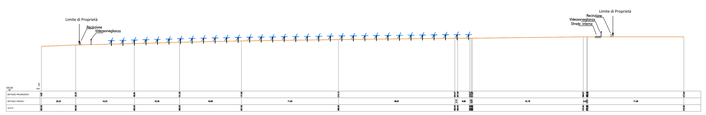

SEZIONI NORD-SUD

SEZIONE C-C



SEZIONE D-D

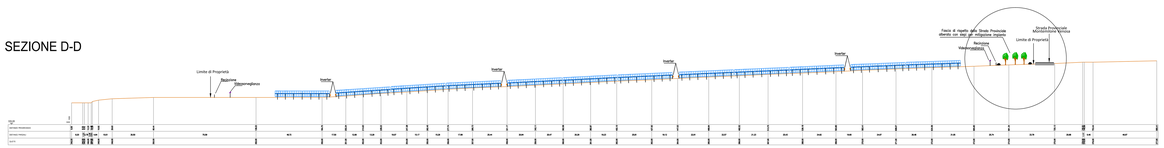

PARTICOLARE
CON RECINZIONE E CORRIDOIO PERIMETRALE IN TERRA
CON VIDEOSORVEGLIANZA E TRACKER

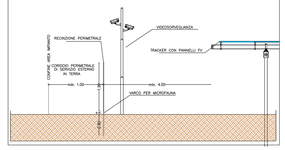

PARTICOLARE
INSTALLAZIONE INVERTER

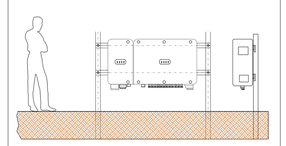

PARTICOLARE STRADA PERIMETRALE
CON RECINZIONE
E CORRIDOIO PERIMETRALE IN TERRA

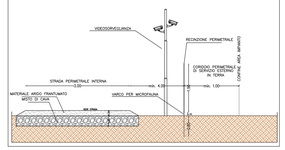

PARTICOLARE STRADA PERIMETRALE CON RECINZIONE
FASCIA DI 30 ML CON SIEPI E ALBERI PER MITIGAZIONE

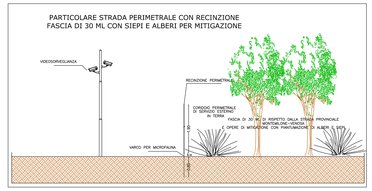

SEZIONI TRASVERSALI DI PROGETTO

Scala 1:1.000

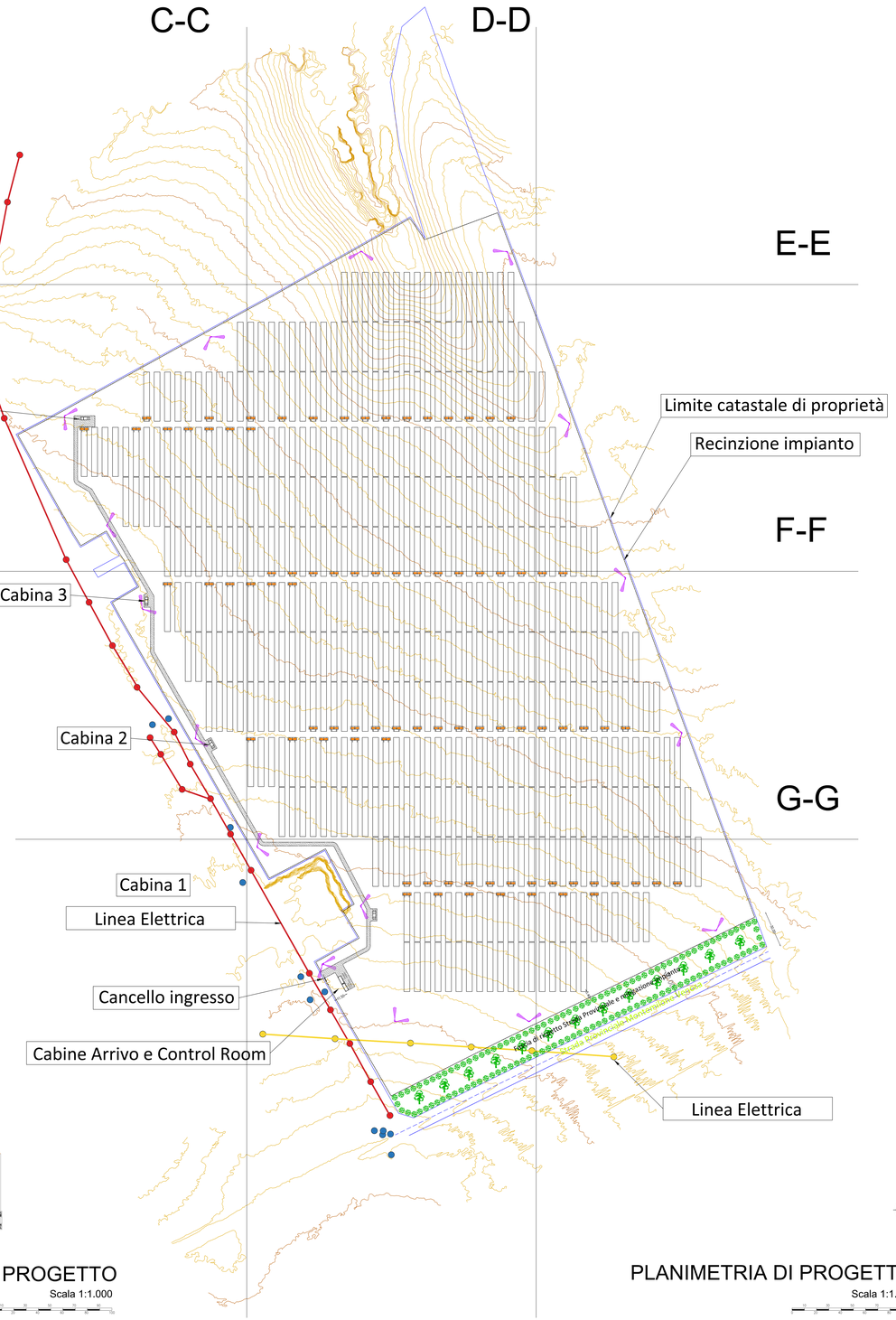

PLANIMETRIA DI PROGETTO

Scala 1:1.000

Legenda

- Limite di proprietà
- Recinzione
- Strada di servizio interna realizzata con materiale arido compattato
- Cabina Arrivo
- Control Room
- Cabine di campo
- Tracker con n° 60 pannelli fotovoltaici da 660W
- Inverter di campo
- Palo della videosorveglianza
- Curve di livello
- Fascia di rispetto Strada Provinciale e mitigazione impianto

LEGENDA OSTACOLI

- TRALICCIO RETE BT/TELECOM
- ATTACO IDRICO/ DERIVAZIONE
- TRALICCIO RETE MT

REGIONE BASILICATA

COMUNE DI MONTEMILONE
PROVINCIA DI POTENZA

PROGETTO DEFINITIVO
IMPIANTO FOTOVOLTAICO AD INSEGUIMENTO SOLARE DA 19,9584 MWp DA REALIZZARSI IN LOCALITA' PERILLO QUAGLIETTA NEL COMUNE DI MONTEMILONE

TAVOLA:	A.12.a.18	SEZIONI TRASVERSALI CORRENTI
SCALA:	1:1.000	
DATA:	novembre 2021	

Committente:	PERILLO QUAGLIETTA - S.R.L.
Progettista impianti elettrici:	Ing. Paolo Acquasanta
Collaboratori:	Ing. Eustachio Santarosa Studio Tecnico Lanini Srls
Opere edili e consulenza Ambientale:	Ing. Paolo Acquasanta Arch. Cosimo Damiano Belfiore Geom. Rocco Donato Lorusso
Archeologo:	Dott. Antonio Bruscella
Geologo:	Dott. Maurizio Giacomino