

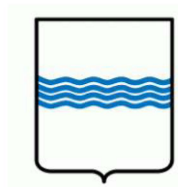




N. Vertice	ETRS89 / UTM Zona 33N		GAUSS-BOAGA	
	X	Y	X	Y
1	579098,38	4541241,55	2599106,98	4541246,87
2	579036,85	4541350,86	2599045,45	4541356,19
3	579072,38	4541370,39	2599080,98	4541375,71
4	579059,08	4541392,58	2599067,68	4541397,91
5	579068,22	4541398,16	2599076,82	4541403,49
6	579044,79	4541443,28	2599053,39	4541448,61
7	578998,87	4541419,33	2599007,47	4541424,66
8	578870,69	4541644,37	2598879,30	4541649,70
9	578892,35	4541657,11	2598900,96	4541662,44
10	578865,77	4541702,74	2598874,38	4541708,07
11	578844,99	4541690,76	2598853,59	4541696,09
12	578793,55	4541781,22	2598802,16	4541786,55
13	579113,75	4541957,92	2599122,36	4541963,24
14	579125,81	4541940,52	2599134,42	4541945,84
15	579185,32	4541962,50	2599193,93	4541967,83
16	579395,26	4541387,43	2599403,85	4541392,74

 Impianto fotovoltaico
 Vertici impianto

REGIONE BASILICATA



COMUNE DI MONTEMILONE PROVINCIA DI POTENZA

PROGETTO DEFINITIVO
 IMPIANTO FOTOVOLTAICO AD INSEGUIMENTO SOLARE DA 19,9584 MWp DA
 REALIZZARSI IN LOCALITA' PERILLO QUAGLIETTA NEL COMUNE DI MONTEMILONE

TAVOLA:	A.12.a.5	Carta con localizzazione georeferenziata
SCALA:	1:4000	
DATA:	novembre 2021	

Committente:	PERILLO QUAGLIETTA - S.R.L.	
Progettista impianti elettrici:	Ing. Paolo Acquasanta	
Collaboratori:	Ing. Eustachio Santarsia Studio Tecnico Lantri S.r.l.s	
Opere edili e consulenza Ambientale:	Ing. Paolo Acquasanta Arch. Cosimo Damiano Belfiore Geom. Rocco Donato Lorusso	
Archeologo:	Dott. Antonio Bruscella	
Geologo:	Dott. Maurizio Giacchino	

