








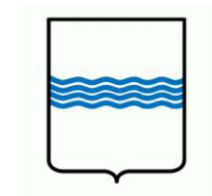


-  Impianto fotovoltaico
-  Buffer 3 Km
-  Limite impianto
-  Impianti fotovoltaici in esercizio
-  Impianti fotovoltaici in Autorizzazione
-  Eolico di Grande Generazione Autorizzato
-  Eolico di Grande Generazione in Esercizio
-  Eolico di Grande Generazione in Autorizzazione
-  Minieolico in esercizio

REGIONE BASILICATA



COMUNE DI MONTEMILONE PROVINCIA DI POTENZA

PROGETTO DEFINITIVO
 IMPIANTO FOTOVOLTAICO AD INSEGUIMENTO SOLARE DA 19,9584 MWp DA
 REALIZZARSI IN LOCALITA' PERILLO QUAGLIETTA NEL COMUNE DI MONTEMILONE

TAVOLA: **A.13.a.11.a**
 SCALA: **1:25000**
 DATA: **novembre 2021**

Inquadramento Impianti FER su base CTR

Committente:	PERILLO QUAGLIETTA - S.R.L.
Progettista impianti elettrici:	Ing. Paolo Acquasanta
Collaboratori:	Ing. Eustachio Santarsia Studio Tecnico Lantri Srls
Opere edili e consulenza Ambientale:	Ing. Paolo Acquasanta Arch. Cosimo Damiano Belfiore Geom. Rocco Donato Lorusso
Archeologo:	Dott. Antonio Bruscella
Geologo:	Dott. Maurizio Giacomino