REGIONE CAMPANIA
PROVINCIA DI CASERTA
COMUNE DI CASTEL VOLTURNO

progetto di un impianto agro-fotovoltaico per la produzione di energia elettrica ubicato nel Comune di Castel Volturno (CE) in Località Parco del Castello della potenza nominale di 14361,84 kW dotato di un sistema di accumulo dell'energia di 7200 kW, per una potenza in immissione di 12000 kW (due lotti da 6000 kW ciascuno) comprensivo delle opere di rete per la connessione dell'impianto alla rete elettrica nazionale

PROGETTO DEFINITIVO DELL'IMPIANTO DI PRODUZIONE COMPRENSIVO DELLE OPERE DI RETE PER LA CONNESSIONE

ELABORATO	QUADRO DEI VINCOLI (PTCP - Analisi)	
DATA: Gennaio 2022	**Scala:** varie	**Nome file:** NPDI_CV_D0014_F8.1 - VINCOLI PTPC ANALISI

PROPONENTE

Newtpower Development Italia S.r.l.
Via San Marco n. 21, 20121 Milano (MI)
Partita IVA 11091860962
PEC: npditalia@legalmail.it

NextPower Development Italia S.r.l. Via Orefici 2 20123 Milano (MI) P. IVA - C. F. 11091860962

ELABORATO DA:

Entrope Srl
Dott. Sc. Amb. Enrico Forcucci
Via per Vittorito Zona PIP
65026 Popoli (PE)
Tel/Fax 085988763
PIVA 01819520683

Arch. Pasqualino Grifone
Piazza Sirena, 8
66023 - Francavilla al Mare

Agronomo Nicola Pierfranco Venti
Via A. Volta, 1
65026 Popoli (PE)

revisione	descrizione	data	Elab. n.
A			F8.1
B			
C			

Sono vietati l'uso e la riproduzione non autorizzati del presente elaborato

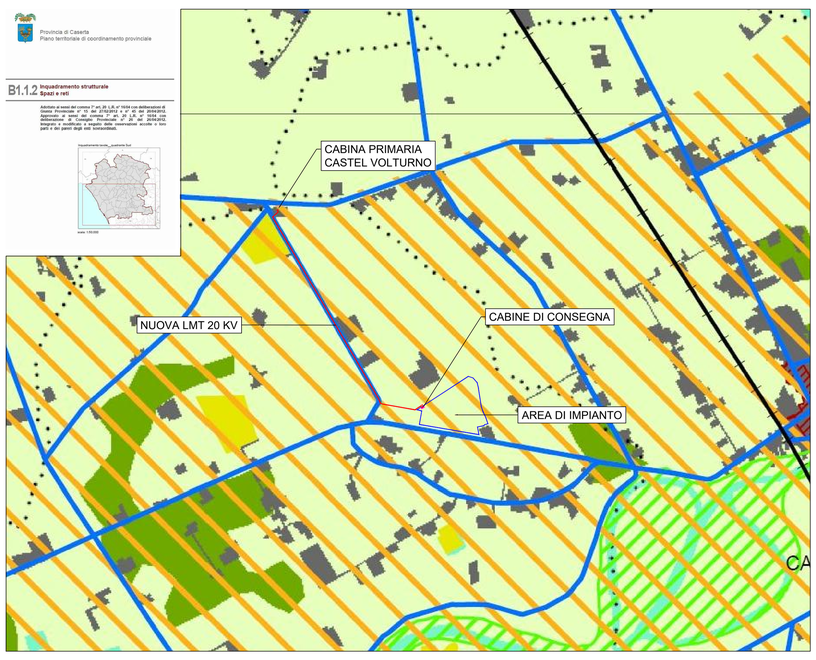

Provincia di Caserta
Piano territoriale di coordinamento provinciale

B1.1.2 Inquadramento strutturale
Spazi e reti

Adottato ai sensi del comma 7° art. 20 L.R. n° 16/04 con deliberazione di Giunta Provinciale n° 15 del 27/02/2012 e n° 45 del 20/04/2012. Approvato ai sensi del comma 7° art. 20 L.R. n° 16/04 con deliberazione di Consiglio Provinciale n° 25 del 26/04/2012. Integrato e modificato a seguito delle osservazioni accolte e loro parti e dei pareri degli enti sovraordinati.

Inquadramento locale_quadrante Sud

scala 1:50.000

Legenda

- Confine provinciale
- Confine comunale

Spazi antropici e spazi naturali
- Tessuto urbano prevalentemente residenziale
- Tessuto urbano prevalentemente non residenziale
- Spazio per la mobilità
- Territorio agricolo
- Territorio boscato e ambienti semi-naturali
- Zone umide
- Spiagge, dune e sabbie
- Corpi idrici

Aree naturali protette
- Parco e riserva naturale di interesse regionale art.5, L.R. n.33/93
- Sito di interesse comunitario e Zona a protezione speciale Direttiva "Habitat" 92/43/CEE e Direttiva "Uccelli" 79/409/CEE

Beni culturali
- Centro e agglomerato storico
- Bene culturale
  1. Reggia di Caserta (sito Unesco n. 549rev. 1997)
  2. Complesso di San Leucio (sito Unesco n. 549rev. 1997)
  3. Real sito Reggia di Carditello
- Acquedotto Carolino (sito Unesco n. 549rev. 1997)
- Partizione agraria antica
- Viabilità storica principale (via Appia, viale Carlo III)
- Regi Lagni

Grandi funzioni
- Area di sviluppo industriale
- Aeroporto
- Interporto
- Centro per la grande distribuzione commerciale
- Struttura ospedaliere
- Università

Aree a rischio
- Area potenzialmente inondabile
- Cave e discariche

Sistema della mobilità
- Alta velocità/alta capacità
- Altre linee ferroviarie
- Stazione ferroviaria
- Autostrada
- Casello autostradale
- Viabilità principale (rete statale in gestione provinciale)

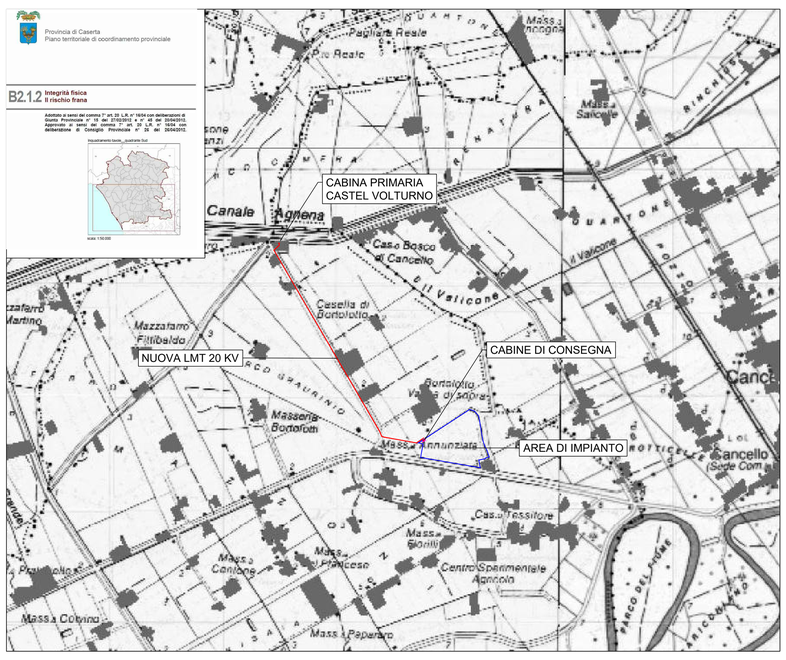

Provincia di Caserta
Piano territoriale di coordinamento provinciale

B2.1.2 Integrità fisica
Il rischio frana

Adottato ai sensi del comma 7° art. 20 L.R. n° 16/04 con deliberazione di Giunta Provinciale n° 15 del 27/02/2012 e n° 45 del 20/04/2012. Approvato ai sensi del comma 7° art. 20 L.R. n° 16/04 con deliberazione di Consiglio Provinciale n° 25 del 26/04/2012.

Inquadramento locale_quadrante Sud

scala 1:50.000

Legenda

- Confine provinciale
- Confine comunale
- Limite di bacino

Classificazione aree rischio frana - Autorità di bacino[1] nazionale Liri - Garigliano e Volturno
- R4 - Area a rischio molto elevato
- R3 - Area a rischio elevato
- R2 - Area a rischio medio
- R1 - Area a rischio moderato
- Apa - Area di attenzione potenzialmente alta
- Area di alta attenzione A4
- Area di medio - alta attenzione A3
- Area di media attenzione A2
- Area di moderata attenzione A1

Classificazione aree rischio frana - Autorità di bacino[2] Nord occidentale della Campania
- R4 - Rischio molto elevato
- R3 - Rischio elevato
- R2 - Rischio medio
- R1 - Rischio moderato
- Area il cui livello di rischio potrà essere definito in seguito ad indagini di dettaglio

- Tessuto urbano

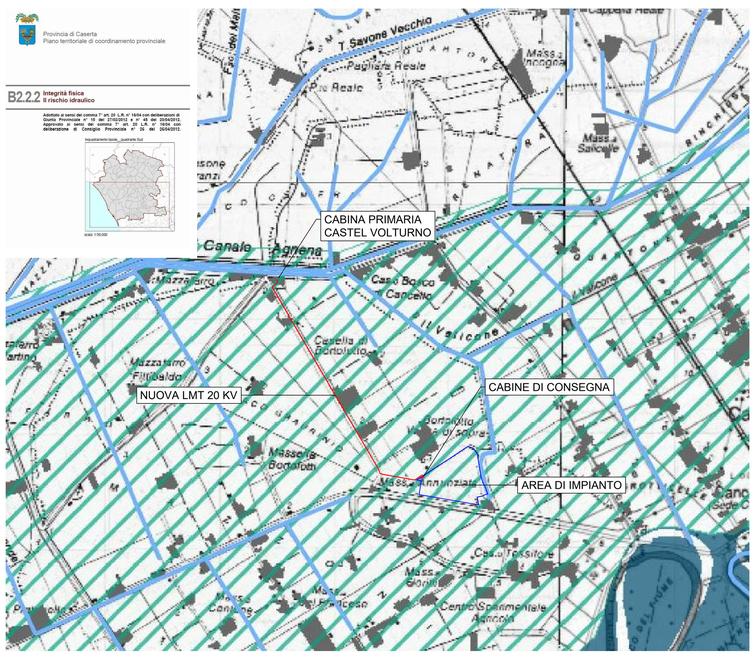

Provincia di Caserta
Piano territoriale di coordinamento provinciale

B2.2.2 Integrità fisica
Il rischio idraulico

Adottato ai sensi del comma 7° art. 20 L.R. n° 16/04 con deliberazione di Giunta Provinciale n° 15 del 27/02/2012 e n° 45 del 20/04/2012. Approvato ai sensi del comma 7° art. 20 L.R. n° 16/04 con deliberazione di Consiglio Provinciale n° 25 del 26/04/2012.

Inquadramento locale_quadrante Sud

scala 1:50.000

Legenda

- Confine provinciale
- Confine comunale
- Limite di bacino

Classi di rischio idraulico[1]
(fonte: AdB Liri - Garigliano e Volturno - AdB Nord Occidentale della Campania)
- R4 rischio molto elevato
- R3 rischio elevato
- R2 rischio medio
- R1 rischio moderato

Zonizzazione e individuazione degli squilibri[2]
(fonte: AdB Liri - Garigliano e Volturno)
- Fascia A alveo di piena
- Fascia B1, Fascia B2, Fascia B3 — aree inondabili dalla piena standard
- Fascia C alveo di piena eccezionale
- area di retroargine
- litorale

Elementi naturali
- specchi d'acqua
- reticolo idrografico

Territorio antropizzato
- territorio urbanizzato

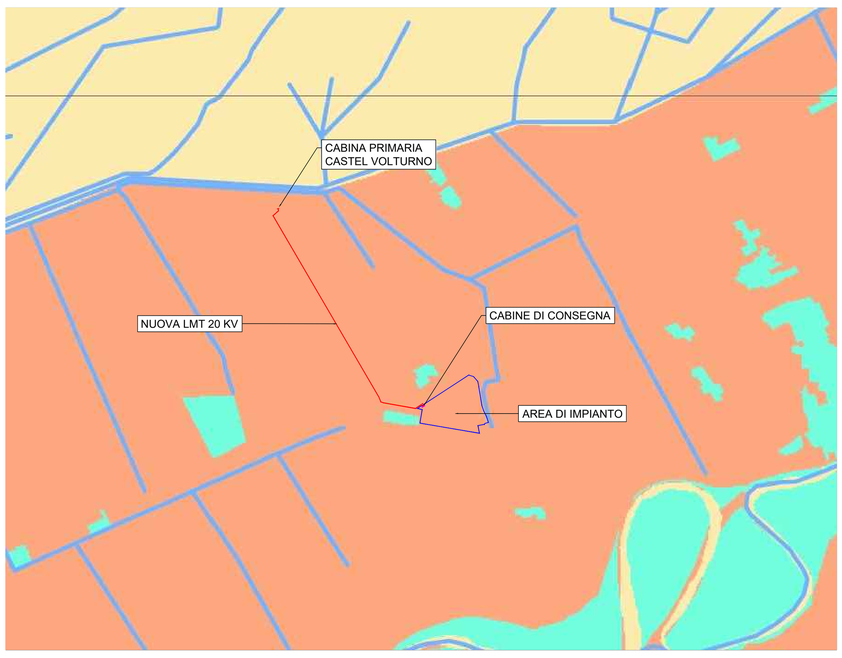

Provincia di Caserta
Piano territoriale di coordinamento provinciale

B2.3.2 L'integrità fisica
Carta della sensibilità idrogeologica del territorio

Adottato ai sensi del comma 7° art. 20 L.R. n° 16/04 con deliberazione di Giunta Provinciale n° 15 del 27/02/2012 e n° 45 del 20/04/2012. Approvato ai sensi del comma 7° art. 20 L.R. n° 16/04 con deliberazione di Consiglio Provinciale n° 25 del 26/04/2012.

Inquadramento locale_quadrante Sud

scala 1:50.000

Legenda

- Confine provinciale
- Reticolo idrografico

Classificazione della sensibilità idrogeologica
- Area non significativa
- Area a bassa sensibilità
- Area a media sensibilità
- Area ad alta sensibilità

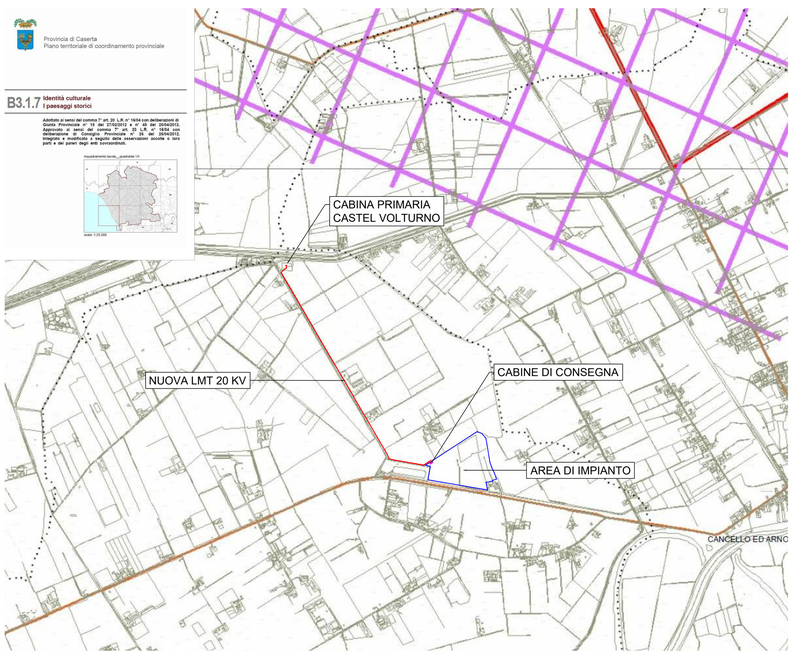

Provincia di Caserta
Piano territoriale di coordinamento provinciale

B3.1.7 Identità culturale
I paesaggi storici

Adottato ai sensi del comma 7° art. 20 L.R. n° 16/04 con deliberazione di Giunta Provinciale n° 15 del 27/02/2012 e n° 45 del 20/04/2012. Approvato ai sensi del comma 7° art. 20 L.R. n° 16/04 con deliberazione di Consiglio Provinciale n° 25 del 26/04/2012. Integrato e modificato a seguito delle osservazioni accolte e loro parti e dei pareri degli enti sovraordinati.

Inquadramento locale_quadrante 15

scala 1:25.000

Legenda

- Confine provinciale
- Confine comunale

Elementi del paesaggio romano
- Sito archeologico di Santa Maria Capua Vetere
- Altri siti archeologici individuati dal Ptr
- Rete stradale di epoca romana
- Rete stradale storica
- Tracciato della partizione agraria antica
- Ambito della partizione agraria antica
- Centro e agglomerato storico
- Bene storico - architettonico individuato dal Ptr (Architettura difensiva, Architettura religiosa, Architettura residenziale, Infrastruttura)
- Altri beni storico - architettonici con specifico vincolo

Elementi del paesaggio borbonico
- Siti reali
- Viale Carlo III
- Acquedotto carolino
- Regi Lagni
- Reale riserva di carbone
- Fagianerie
- Vigneti
- Coltivi di vite maritata al pioppo

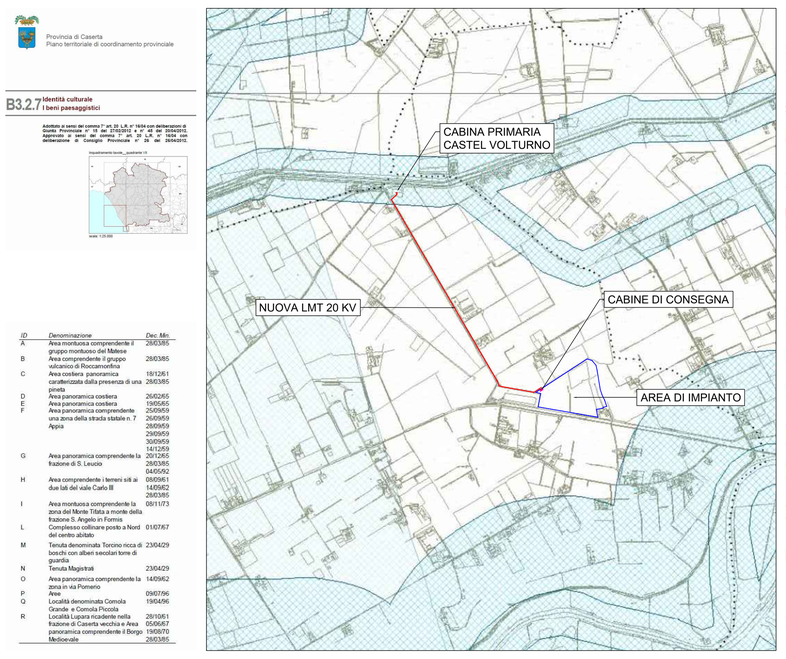

Provincia di Caserta
Piano territoriale di coordinamento provinciale

B3.2.7 Identità culturale
I beni paesaggistici

Adottato ai sensi del comma 7° art. 20 L.R. n° 16/04 con deliberazione di Giunta Provinciale n° 15 del 27/02/2012 e n° 45 del 20/04/2012. Approvato ai sensi del comma 7° art. 20 L.R. n° 16/04 con deliberazione di Consiglio Provinciale n° 25 del 26/04/2012.

Inquadramento locale_quadrante 15

scala 1:25.000

ID	Denominazione	Dec. Min.
A	Area montuosa comprendente il gruppo montuoso del Matese	28/03/85
B	Area comprendente il gruppo vulcanico di Roccamonfina	28/03/85
C	Area costiera panoramica caratterizzata dalla presenza di una pineta	18/12/61 28/03/85
D	Area panoramica costiera	26/02/65
E	Area panoramica costiera	19/05/65
F	Area panoramica comprendente una zona della strada statale n. 7 Appia	25/09/59 26/05/59 28/09/59 29/09/59 30/09/59
G	Area panoramica comprendente la frazione di S. Leucio	14/12/59 20/12/65 28/03/85
H	Area comprendente i terreni sili ai due lati del viale Carlo III	04/05/62 08/09/61 14/09/62 29/03/85
I	Area montuosa comprendente la zona del Monte Tifata a monte della frazione S. Angelo in Formis	08/11/73
L	Complesso collinare posto a Nord del centro abitato	01/07/67
M	Tenuta denominata Torcino ricca di boschi con alberi secolari torre di guardia	23/04/29
N	Tenuta Magistrali	23/04/29
O	Area panoramica comprendente la zona in via Pomerio	14/09/62
P	Aree	09/07/96
Q	Località denominata Comola Grande e Comola Piccola	19/04/96
R	Località Lupara ricadente nella frazione di Caserta vecchia e Area panoramica comprendente il Borgo Medioevale	28/10/61 05/06/67 19/08/70 29/03/85

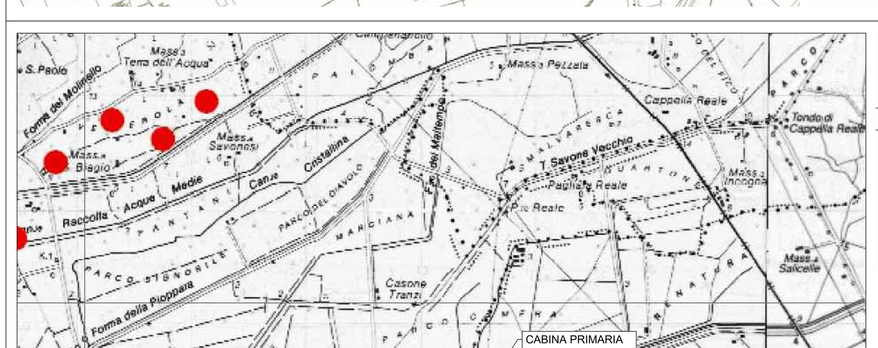

Provincia di Caserta
Piano territoriale di coordinamento provinciale

B3.3.2 Identità culturale
I siti di interesse archeologico

Adottato ai sensi del comma 7° art. 20 L.R. n° 16/04 con deliberazione di Giunta Provinciale n° 15 del 27/02/2012 e n° 45 del 20/04/2012. Approvato ai sensi del comma 7° art. 20 L.R. n° 16/04 con deliberazione di Consiglio Provinciale n° 25 del 26/04/2012.

Inquadramento locale_quadrante Sud

scala 1:50.000

Legenda

- Confine provinciale
- Confine comunale

Siti di interesse archeologico
- Presenze archeologiche
- Vincoli archeologici

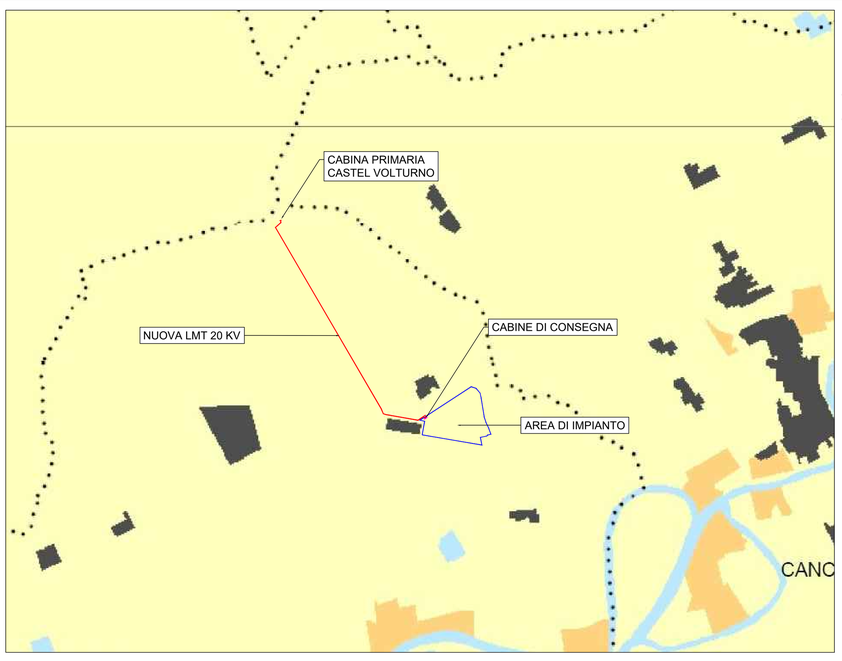

Provincia di Caserta
Piano territoriale di coordinamento provinciale

B4.1.2 Territorio agricolo e naturale
L'uso agricolo e forestale del suolo

Adottato ai sensi del comma 7° art. 20 L.R. n° 16/04 con deliberazione di Giunta Provinciale n° 15 del 27/02/2012 e n° 45 del 20/04/2012. Approvato ai sensi del comma 7° art. 20 L.R. n° 16/04 con deliberazione di Consiglio Provinciale n° 25 del 26/04/2012.

Inquadramento locale_quadrante Sud

scala 1:50.000

Legenda

- Confine provinciale
- Confine comunale
- A.1 - Boschi
- A.2 - Arbusteti
- A.3 - Vegetazione arborea o arbustiva in evoluzione
- B.1 - Praterie
- B.2 - Aree umide
- C.1 - Colture estensive
- C.2 - Colture legnose
- C.3 - Sistema agricolo complesso
- D.1 - Aree urbane
- E.1 - Corpi idrici

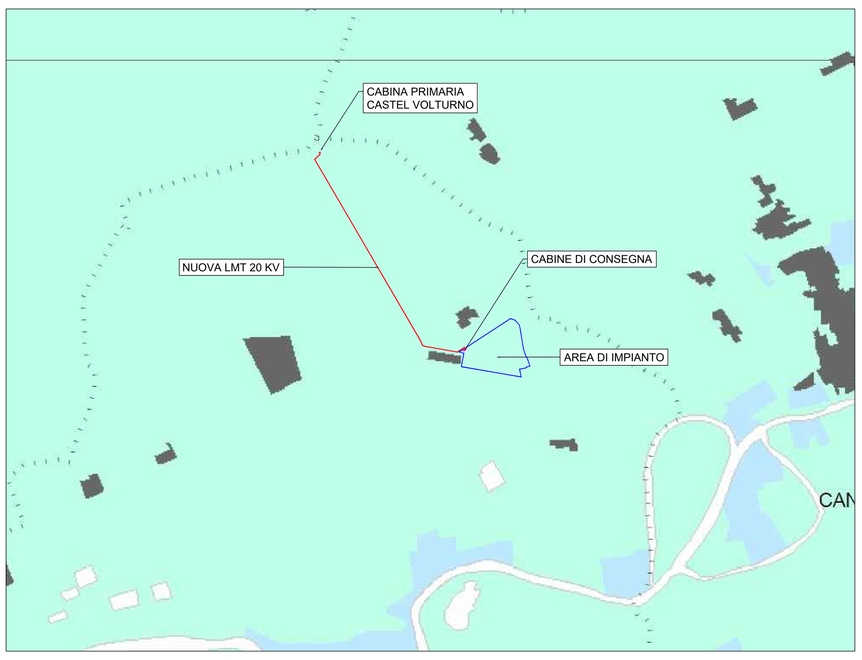

Provincia di Caserta
Piano territoriale di coordinamento provinciale

B4.2.2 Territorio agricolo e naturale
Le risorse naturalistiche e agroforestali

Adottato ai sensi del comma 7° art. 20 L.R. n° 16/04 con deliberazione di Giunta Provinciale n° 15 del 27/02/2012 e n° 45 del 20/04/2012. Approvato ai sensi del comma 7° art. 20 L.R. n° 16/04 con deliberazione di Consiglio Provinciale n° 25 del 26/04/2012.

Inquadramento locale_quadrante Sud

scala 1:50.000

Legenda

- Confine provinciale
- Confine comunale
- A1 - Aree forestali dei rilievi montani
- A2 - Praterie dei rilievi montani
- A3 - Mosaici agricoli ed agroforestali dei rilievi montani, ed aree agricole a più elevata complessità strutturale
- B1 - Aree forestali dei rilievi collinari
- B2 - Praterie dei rilievi collinari
- B3 - Aree agricole dei rilievi collinari
- B4- Mosaici agricoli ed agroforestali dei rilievi collinari, ed aree agricole a più elevata complessità strutturale
- C1 - Aree forestali dei rilievi vulcanici
- C2 - Praterie dei rilievi vulcanici
- D1 - Aree forestali della pianura
- D2 - Praterie della pianura
- D3 - Aree agricole della pianura
- D4- Mosaici agricoli della pianura ed aree agricole a più elevata complessità strutturale
- E - Ambiti di più diretta influenza dei sistemi urbani e della rete infrastrutturale
- F - Spiagge
- G - Corpi idrici

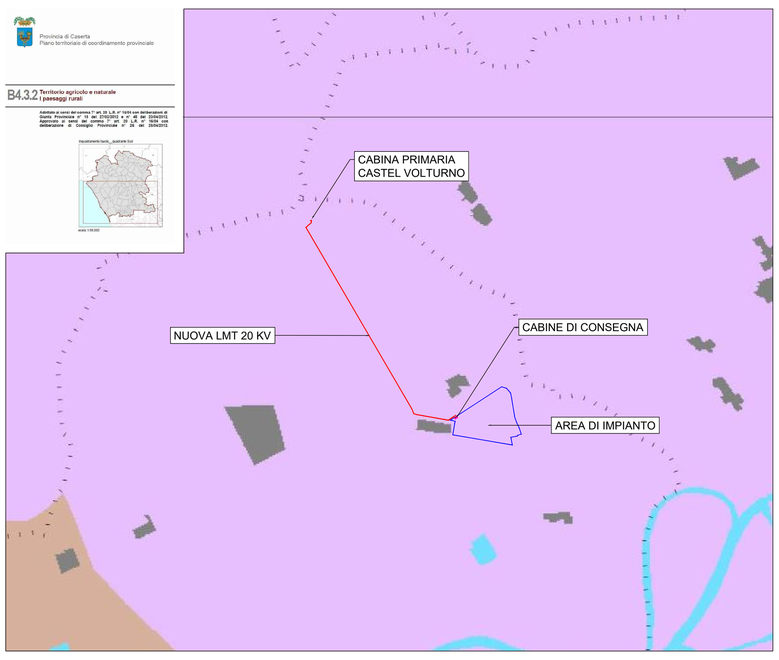

Provincia di Caserta
Piano territoriale di coordinamento provinciale

B4.3.2 Territorio agricolo e naturale
I paesaggi rurali

Adottato ai sensi del comma 7° art. 20 L.R. n° 16/04 con deliberazione di Giunta Provinciale n° 15 del 27/02/2012 e n° 45 del 20/04/2012. Approvato ai sensi del comma 7° art. 20 L.R. n° 16/04 con deliberazione di Consiglio Provinciale n° 25 del 26/04/2012.

Inquadramento locale_quadrante Sud

scala 1:50.000

Legenda

- Confine provinciale
- Confine comunale
- Confine ambito insediativo

- 1 - Alta montagna del Matese
- 2 - Media e bassa montagna del Matese
- 3 - Colline di Rocca d'Evandro
- 4 - Versanti dei monti S. Leonardo e Calvello
- 5 - Colline di Pietravairano
- 6 - Monte Maggiore
- 7- Colline di Pignataro
- 8 - Monte Tifata
- 9 - Colline di Durazzano
- 10 - Monte Fellino
- 11 - Colline di Caiazzo
- 12 - Monte Massico
- 13 - Caldera del Roccamonfina
- 14- Versanti del Roccamonfina
- 15- Pianura pedemontana di Vairano
- 16- Pianura pedemontana di Carinola, Teano e Sparanise
- 17- Pianura pedemontana di Caserta
- 18- Pianura flegrea
- 19- Media valle del Garigliano
- 20- Pianura del Garigliano
- 21- Media pianura del Volturno
- 22- Piana di Monte Verna
- 23- Piana del Volturno e dei Regi Lagni
- 24- Pianura costiera flegrea
- 25- Pianura costiera del Garigliano

- Aree urbanizzate
- Corpi idrici

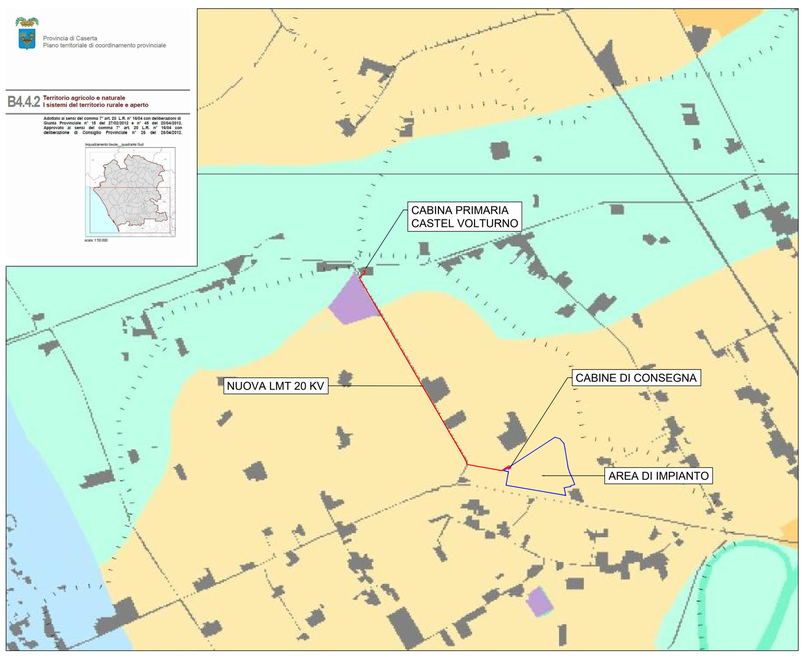

Provincia di Caserta
Piano territoriale di coordinamento provinciale

B4.4.2 Territorio agricolo e naturale
I sistemi del territorio rurale e aperto

Adottato ai sensi del comma 7° art. 20 L.R. n° 16/04 con deliberazione di Giunta Provinciale n° 15 del 27/02/2012 e n° 45 del 20/04/2012. Approvato ai sensi del comma 7° art. 20 L.R. n° 16/04 con deliberazione di Consiglio Provinciale n° 25 del 26/04/2012.

Inquadramento locale_quadrante Sud

scala 1:50.000

Legenda

- Confine provinciale
- Confine comunale

A. Territorio rurale e aperto a più elevata naturalità e potenzialità ecologica

A1. Aree seminaturali
- A.1.1 Boschi dell'alta montagna del Matese
- A.1.2 Boschi dei rilievi collinari, montani e vulcanici
- A.1.3 Boschi planziziali
- A.1.4 Boschi della pianura costiera
- A.1.5 Praterie dell'alta montagna matesina
- A.1.6 Pratarie mesofile e serofile

A2. Aree ripariali e costiere a più elevata naturalità e potenzialità ecologica
- A.2.1 Aree ripariali a più elevata naturalità
- A.2.2 Aree della pianura costiera a più elevata naturalità
- A.2.3 Aree umide
- A.2.4 Dune e spiagge

B. Territorio rurale e aperto di preminente valore paesaggistico

B1. Aree agricole di preminente valore paesaggistico dei rilievi collinari, montani e vulcanici
- B.1.1 Prati-pascoli e cotiki dell'alta montagna del Matese di preminente valore paesaggistico
- B.1.2 Aree agricole di preminente valore paesaggistico dei rilievi montani
- B.1.3 Aree agricole di preminente valore paesaggistico dei rilievi vulcanici
- B.1.4 Aree agricole di preminente valore paesaggistico dei rilievi collinari

B2. Aree agricole di preminente valore paesaggistico degli ambiti fluviali e costieri
- B.2.1 Aree agricole di preminente valore paesaggistico nelle aree di pertinenza fluviale di rilievo provinciale
- B.2.2 Aree agricole di preminente valore paesaggistico delle pianure costiere

C. Aree agricole di preminente interesse produttivo

C1. Aree agricole di preminente valore produttivo della pianura casertana
- C.1.1 Aree agricole con arboreti e mosaici agricoli a diversa complessità strutturale
- C.1.2 Aree agricole con ordinamenti erbacei e industriali
- C.1.3 Aree agricole della pianura irrimpotrica casertana centuriata
- C.1.4 Aree agricole della pianura centuriata flegrea, con filari di vite maritata

- Aree urbanizzate
- Cave
- Specchi d'acqua costieri in cave non attive
- Corpi idrici

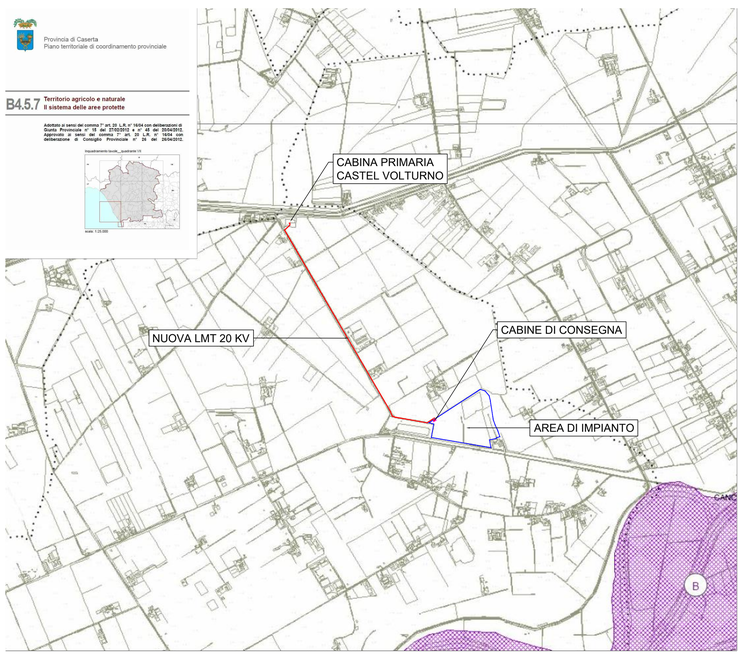

Provincia di Caserta
Piano territoriale di coordinamento provinciale

B4.5.7 Territorio agricolo e naturale
Il sistema delle aree protette

Adottato ai sensi del comma 7° art. 20 L.R. n° 16/04 con deliberazione di Giunta Provinciale n° 15 del 27/02/2012 e n° 45 del 20/04/2012. Approvato ai sensi del comma 7° art. 20 L.R. n° 16/04 con deliberazione di Consiglio Provinciale n° 25 del 26/04/2012.

Inquadramento locale_quadrante 15

scale 1:25.000

Legenda

- Confine provinciale
- Confine comunale

Zone di protezione speciale
Direttiva "Uccelli" 79/409/CEE

		Superficie (ha)
	Varioni	194
	Matese	25932
	Le Mortine	275

Sito di interesse comunitario
Direttiva "Habitat" 92/43/CEE

		Superficie (ha)
A	Matese Casertano	22217
B	Fiumi Volturno e Calore Beneventano	4924
C	Catena di Monte Cesima	3427
D	Monti di Mignano Montelungo	2487
E	Fiume Garigliano	481
F	Vulcano di Roccamonfina	3816
G	Monte Massico	3847
H	Lago di Carinola	20
I	Foce Volturno - Varioni	303
L	Pineta di Castel Volturno	90
M	Pineta di Patria	313
N	Dorsale dei Monti del Partenio	15641
O	Bosco di S. Silvestro	81
P	Monte Tifata	1420
Q	Catena di Monte Maggiore	5184
R	Pendici Meridionali del Monte Mutria	14598
S	Pineta della Foce del Garigliano	185

Parchi e Riserve Naturali di interesse regionale
Art. 6, L.R. n. 33/93

		Superficie (ha)
1	Parco Regionale del Matese	33.300
2	Parco Regionale Roccamonfina - Foce Garigliano	8.700
3	Parco Regionale del Partenio	14.870
4	Riserva Naturale Regionale "Lago Falciano"	95
5	Riserva Naturale Regionale "Foce Volturno - Costa di Licola"	625