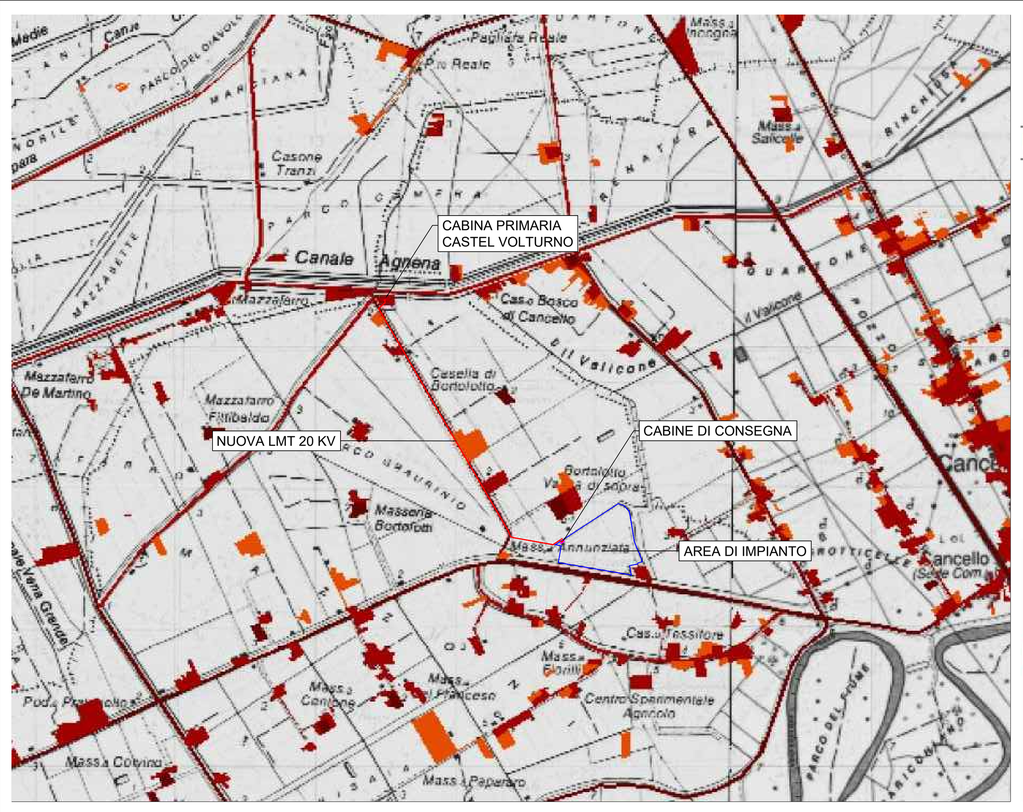

Provincia di Caserta
Piano territoriale di coordinamento provinciale

B5.1.2 Territorio insediato
L'evoluzione degli insediamenti

Sistema a scala dei comuni n° un (1) L.R. n° 13/01 con deliberazione di Giunta Provinciale n° 34 del 07/02/2012 e n° 42 del 20/02/2012, deliberazione di Consiglio Provinciale n° 25 del 29/06/2012, deliberazione di Consiglio Provinciale n° 26 del 29/06/2012

Insediamento_quadro04.Tif

Legenda

Confine provinciale
Confine comunale

Territorio insediato al 1949/51
Aree urbanizzate residenziali
Territorio insediato al 1994/2000
Aree urbanizzate residenziali
Territorio insediato al 2004
Aree urbanizzate residenziali

Il sistema insediativo. Insediamenti urbani per ambiti insediativi

Ambiti insediativi	Insediamenti 1949	Insediamenti 1994	Insediamenti 2004	Tot. 1949/1994
Aversa	1.000	1.000	1.000	100%
Casal di Principe	1.000	1.000	1.000	100%
Lugnano Teano	100	1.000	1.000	100%
Sessa Aurunca	1.000	1.000	1.000	100%
Alto Casertano	1.000	1.000	1.000	100%
Caserta	1.000	1.000	1.000	100%
Totale	5.100	6.000	6.000	85%

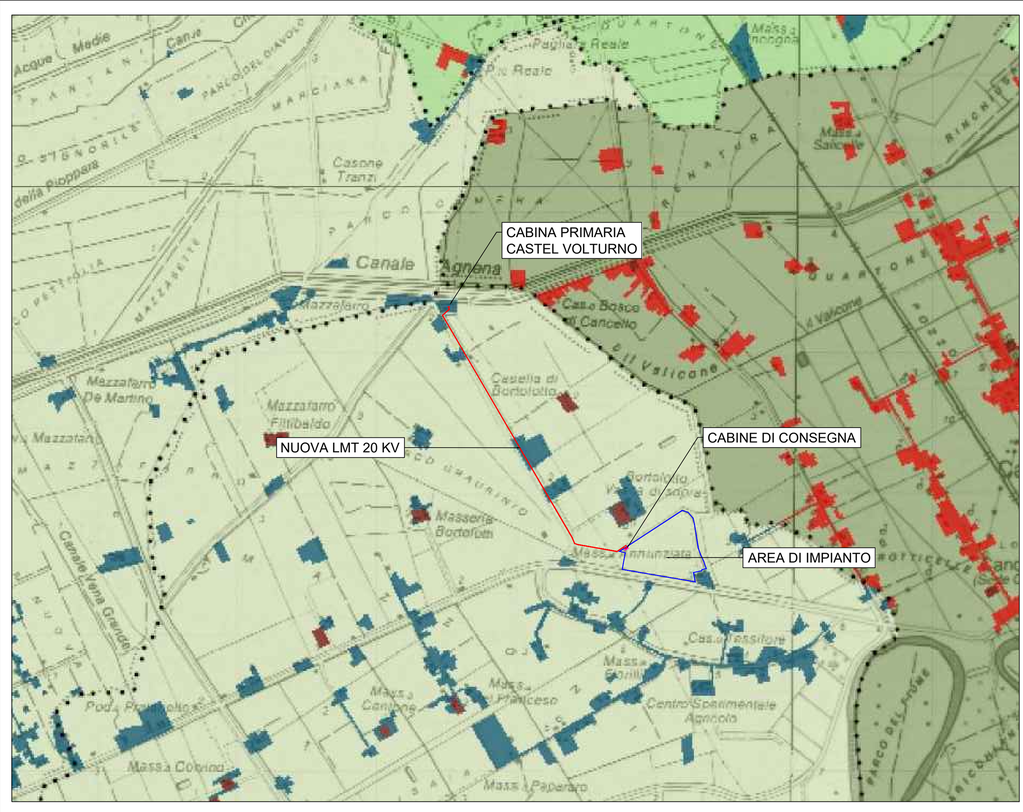

Provincia di Caserta
Piano territoriale di coordinamento provinciale

B5.2.2 Territorio insediato
La tipologia insediativa

Insediamento_quadro04.Tif

Legenda

Confine provinciale
Confine comunale

Tipologia insediativa

Tessuto urbano storico (2.334 ha)
Tessuto urbano non residenziale (0.757 ha)
Tessuto urbano recente realizzato in prevalenza per Pip (3.004 ha)
Tessuto urbano recente realizzato in assenza di Pip (12.248 ha)

Pianificazione urbanistica

Comuni provvisti di Pip entro il 1979
Comuni provvisti di Pip entro il 1999
Comuni sprovvisti di Pip al 1999

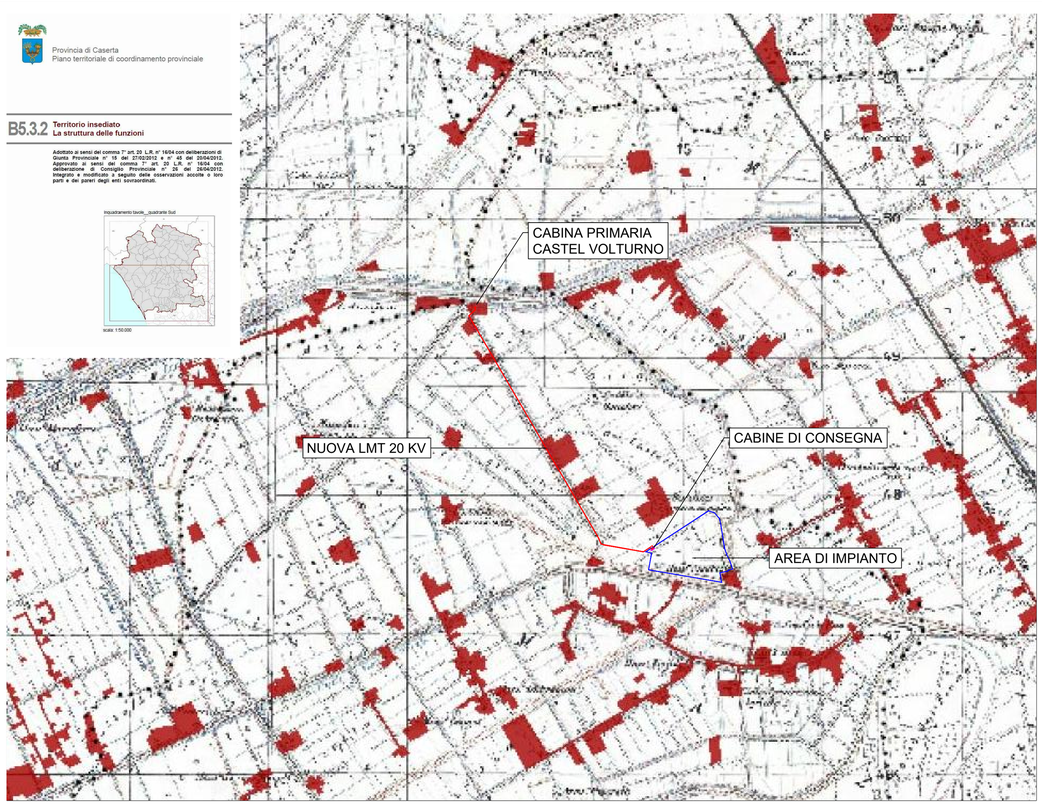

Provincia di Caserta
Piano territoriale di coordinamento provinciale

B5.3.2 Territorio insediato
La struttura delle funzioni

Insediamento_quadro04.Tif

Legenda

Confine provinciale
Confine comunale
Confine ambito insediativo

Territorio insediato

Tessuto urbano prevalentemente residenziale
Tessuto urbano prevalentemente non residenziale
Aree per la produzione e la logistica

Macro Ind
1. Caserta
2. Caiazzo Nord
3. Caiazzo Sud
4. San Marco
5. Santa Maria Capua Vetere
6. Marcianise
7. Maddaloni Castelgatto
8. Maddaloni
9. Cancello Nord
10. Cancello Sud
11. Teverola Nord
12. Teverola Sud
13. Aversa
14. Valle di Casalinello
15. Casal di Principe Nord
16. Casal di Principe Sud

Grandi PIP

Grandi C.I.R.A.

Insediamenti produttivi

Aeroporto
1. Capua
2. Grazzanise
3. Caserta

Aeroporto

Funzioni urbane

Ambiti a scala vasta
1. Sistema ospedaliero "Sant'Anna e San Sebastiano"
2. Ospedale Sant'Anna e San Sebastiano
3. Ospedale Frangipane
4. Ospedale Sacro Cuore
5. Ospedale G.O.Morgani
6. Ospedale Cimitile
7. Ospedale Civile di Marcianise
8. Ospedale Civile di Santa Maria C.V.
9. Ospedale di Piedimonte Matese
10. Ospedale di Sessa Aurunca
11. Palazzina di Caserta

Università
1. Sede di Architettura - SUN
2. Sede di Ingegneria di Aversa - SUN
3. Sede di Economia - SUN
4. Sede di Giurisprudenza - Sede di Aversa di Psicologia SUN
5. Sede di Giurisprudenza - SUN
6. Sede di Lettere - SUN

Aree naturali
1. Oasi naturalistiche vertenze della Provincia di Caserta
2. Reggia di Caserta
3. Parco Regionale del Matese
4. Parco del Reggia di Caserta

Attrazione ipotetica e per la scala di campo provinciale
1. Paleologia
2. Presepi Borromini
3. Presepi Vanvitelli
4. Presepi di Lucio Fanti
5. Cappella Sansevero
6. Campo da golf
7. Sorgenti Telesi
8. Monte Maggiore-acquapark

Centri per la grande distribuzione
1. Centro Campania
2. Centro Campania
3. Jumbosta
4. Centro commerciale Apulia
5. Centro commerciale Quarto
6. Centro commerciale Campania del Lido
7. Centro commerciale Carlton
8. Centro commerciale Carrefour Marcianise
9. Pole Valle Agrofio
10. Reggia Designer Outlet

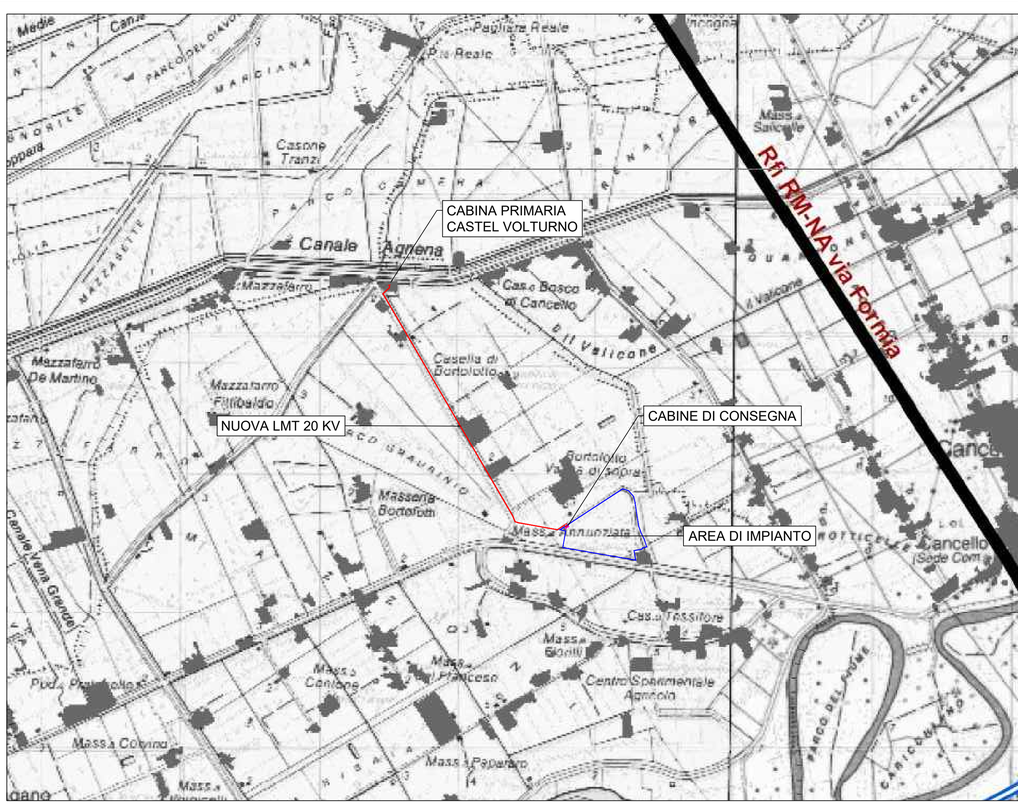

Provincia di Caserta
Piano territoriale di coordinamento provinciale

B5.4.2 Territorio insediato
Le reti della mobilità esistente

Insediamento_quadro04.Tif

Legenda

Confine provinciale
Confine comunale

Tessuto urbano

Rete ferroviaria

Alta velocità Roma - Napoli
Alta velocità Roma - Napoli in costruzione
rete ferroviaria principale
(di interesse nazionale)
rete ferroviaria secondaria esistente
rete ferroviaria secondaria in costruzione
(rete regionale)
Stazione
Stazione con possibilità di scambio intermodale

Rete stradale

rete primaria
autostrade
nazionali di interesse interregionale
rete secondaria
regionale, interprovinciale
casello autostradale
area di criticità
criticità della rete primaria
criticità della rete secondaria

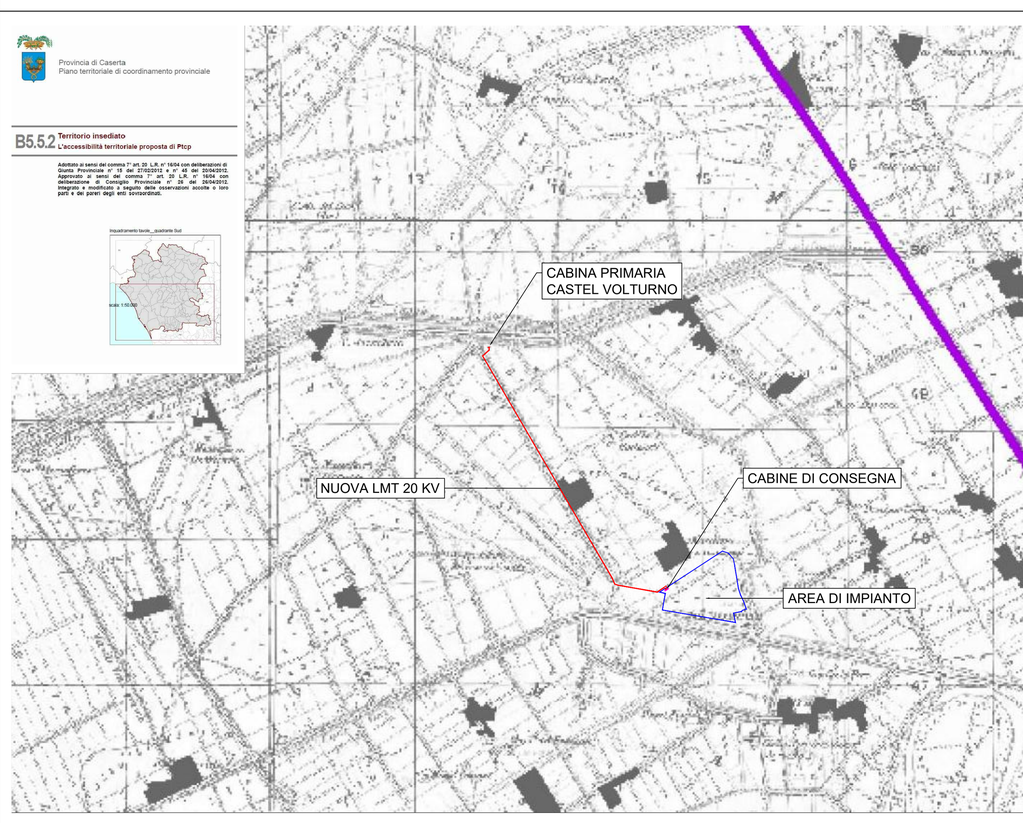

Provincia di Caserta
Piano territoriale di coordinamento provinciale

B5.5.2 Territorio insediato
L'accessibilità territoriale proposta di Pecp

Insediamento_quadro04.Tif

Legenda

Confine provinciale
Confine comunale
Tessuto urbano prevalentemente residenziale
Tessuto urbano prevalentemente non residenziale
Principali aree di sviluppo insediative
1 Aeroporto Gol Europa
2 Aeroporto
1. Aeroporto Internazionale di Grazzanise
2. Aeroporto di Caserta
3 Porto turistico di Pratamare

RETE FERROVIARIA

rete veloce
rete nazionali
rete metropolitana regionale
Stazione ferroviaria esistente
Stazione ferroviaria di progetto
Completamento rete alta velocità
Metropolitana regionale in fase di realizzazione
Metropolitana regionale di progetto
Servizio di metropolitane della conurbazione casertana
Rete ferroviaria da recuperare
Corridoio infrastrutturale di collegamento ferroviario
Collegamento speciale ferroviario/ferrovia/ferrovia-elettrica

Nodi di scambio intermodale - Piazze delle Mobilità
1. A livello regionale
2. A livello provinciale

RETE STRADALE

Autostrade
Landlink primario
Svincolo autostradale esistente
Svincolo autostradale di progetto (Mediterranea A30)
Viabilità di raccordo/bretelle/collegamento
Viabilità di nuova previsione

Corridoio infrastrutturale di collegamento stato
1. collegamento Aeroporto Capua-aeroporto Grazzanise-Tifata-Litorale
2. variante alla Ss 7 quater Domitiana
3. Autostrada Caserta - Benevento

Indicazione CRIAS di zona
1. Area a vocazione produttiva
2. Spazio aperto urbano Bacino/Lago
3. Spazio aperto urbano Bacino/Fiume
4. Spazio aperto urbano Bacino/Mare
5. Spazio aperto urbano Fiume/Mare
6. Spazio aperto urbano Fiume/Fiume
7. Spazio aperto urbano Mare/Mare
8. Spazio aperto urbano Mare/Fiume
9. Spazio aperto urbano Fiume/Fiume-Mare
10. Spazio aperto urbano Mare/Mare
11. Spazio aperto urbano Fiume/Fiume
12. Spazio aperto urbano Mare/Mare

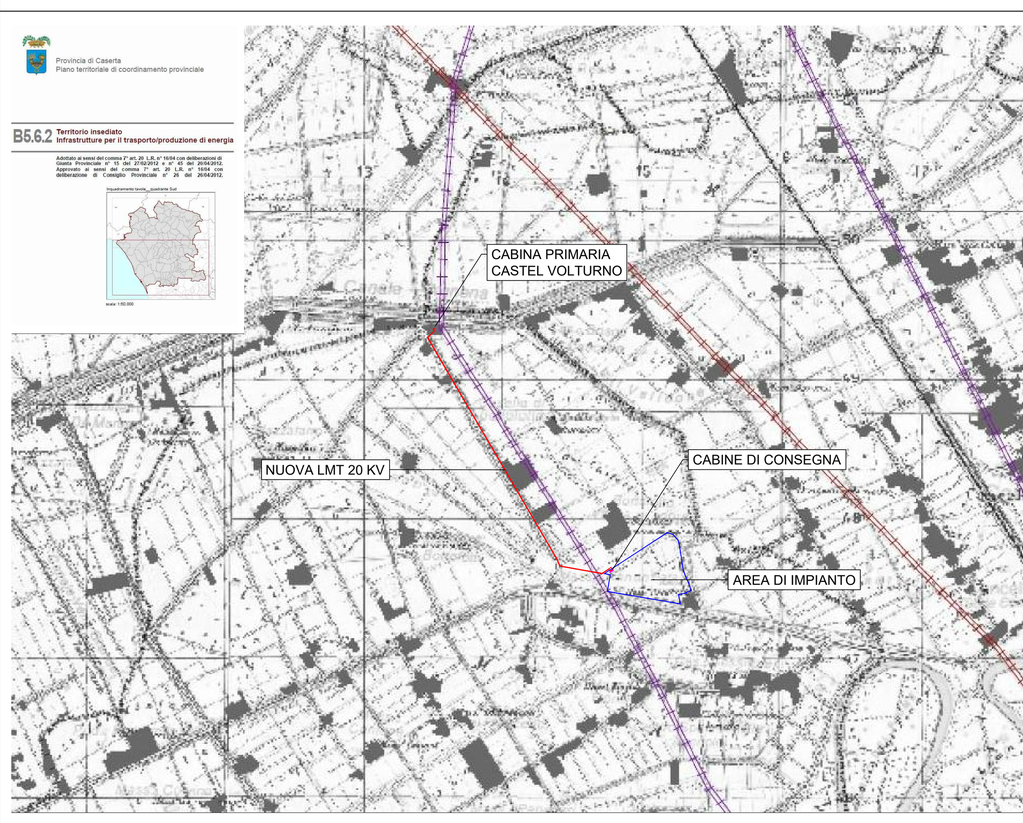

Provincia di Caserta
Piano territoriale di coordinamento provinciale

B5.6.2 Territorio insediato
Infrastrutture per il trasporto/produzione di energia

Insediamento_quadro04.Tif

Legenda

Confine provinciale
Confine comunale
Tessuto urbano prevalentemente residenziale
Tessuto urbano prevalentemente produttivo
Aree di sviluppo insediative

Centrali per la produzione di energia

Centrale termoelettrica (in esercizio)
A) Presenzano
B) Piedimonte Matese
C) Sessa Aurunca
D) Lamia
E) Capriati al Volturno
F) Calore
G) Rocca d'Evandro
H) Ianigiaro Monte Lungo

Centrale nucleare [Dismissione]
I) Sessa Aurunca

Centrale termoelettrica [in esercizio]
L) Castelcivita
M) Quarrata
N) Teverola

Centrale termoelettrica [programmata]
O) Orta di Atella
P) Casavole

Centrale a biomasse [programmata]
Q) Carinaro ed Arnone
R) Pignataro Maggiore

Parco eolico (in esercizio)
S) Cerreto

Parco eolico (programmato)
T) Fortapia

Stazioni RTN

Reti infrastrutturali per il trasporto di energia

Rete elettrica

Rete elettrica 132 kv
Rete elettrica 150 kv
Rete elettrica 220 kv
Rete elettrica 380 kv

Rete metanodotti

Rete di trasporto SNAM
Rete di distribuzione SNAM
Rete di distribuzione Edison/DGW

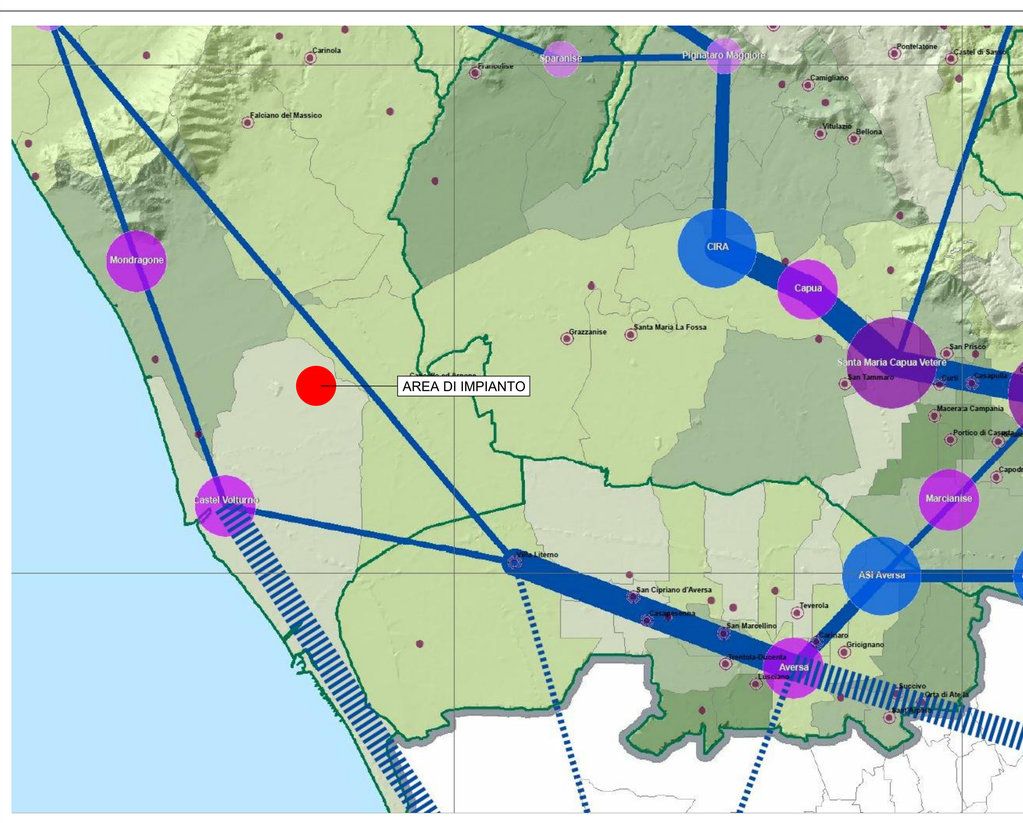

Provincia di Caserta
Piano territoriale di coordinamento provinciale

B5.7.1 Territorio insediato
Centralità e relazioni

Legenda

Confine provinciale
Confine comunale
Confine ambito insediativo

Densità agricola
(Dati ricavati dalla sphinx agronomapartita territoriale)

0,1 - 4,5%
4,6 - 9,0%
9,1 - 14,5%
14,1 - 22,4%
22,5 - 35,1%

Sistema di centralità urbane

Centralità ad elevata complessità di livello metropolitano
Poli/Ambiti con specializzazione funzionale di livello metropolitano
Poli/ambiti a complessità intrinseca di livello della conurbazione
Centro di livello locale
Centro minore
Nodo

Relazioni

Relazione interne di elevata intensità
Relazione interne di media intensità
Relazione interne di bassa intensità
Relazione interprovinciale di elevata intensità
Relazione interprovinciale di media intensità
Relazione interprovinciale di bassa intensità

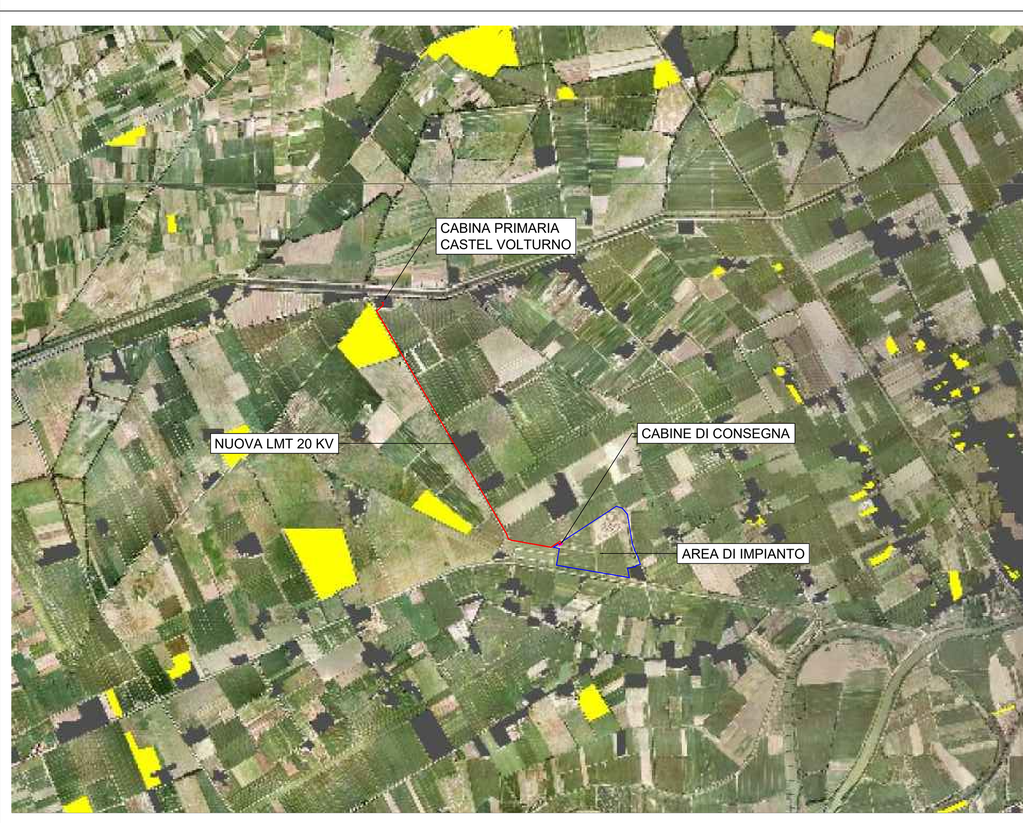

Provincia di Caserta
Piano territoriale di coordinamento provinciale

B6.1.2 Territorio negato
Le aperture agricole e i tessuti urbani

Insediamento_quadro04.Tif

Legenda

Confine provinciale
Confine comunale
Confine ambiti insediativi
Perimetro Sito Sic di Interesse Nazionale da bonificare
(Liquido sversato, Regina e agrocamorra)
Territorio aperto
Territorio urbanizzato
Territorio negato

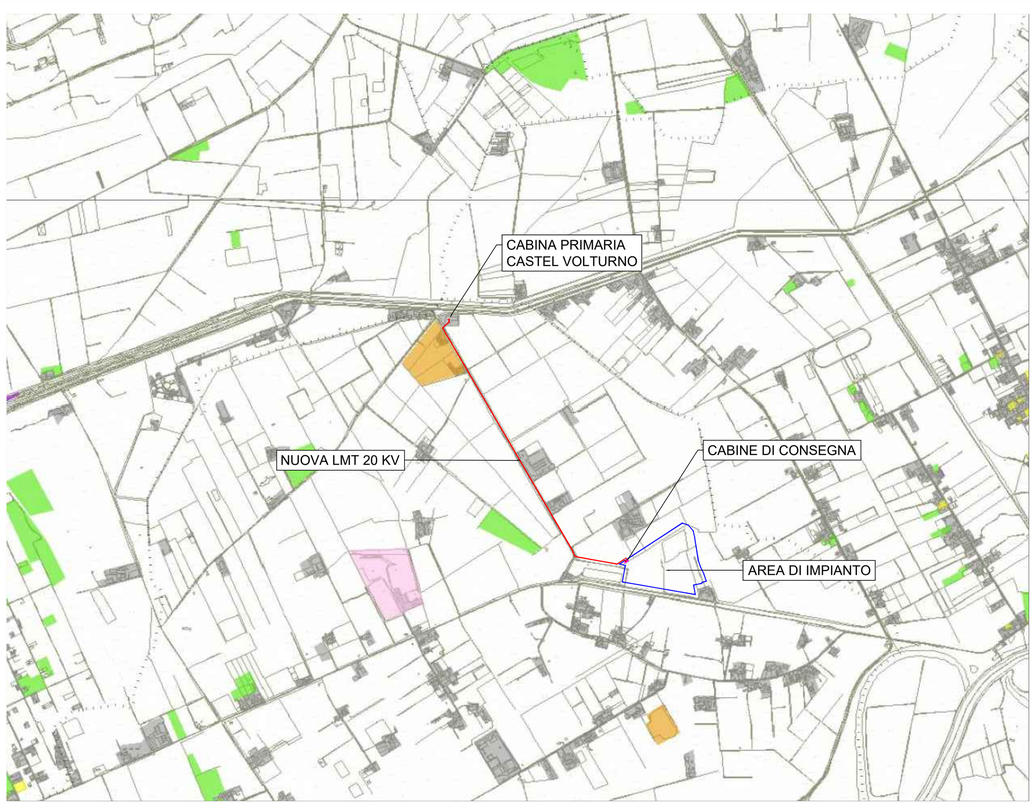

Provincia di Caserta
Piano territoriale di coordinamento provinciale

B6.2.7 Territorio negato
Articolazione delle aree

Insediamento_quadro04.Tif

Legenda

Confine provinciale
Confine comunale
Confine ambiti insediativi
Perimetro Sito Sic di Interesse Nazionale da bonificare
(Liquido sversato, Regina e agrocamorra)
Territorio urbanizzato

Territorio negato

Aree critiche urbane
Aree critiche di pertinenza delle infrastrutture
Aree critiche dello spazio aperto
Cave
Aree con accumulo rifiuti

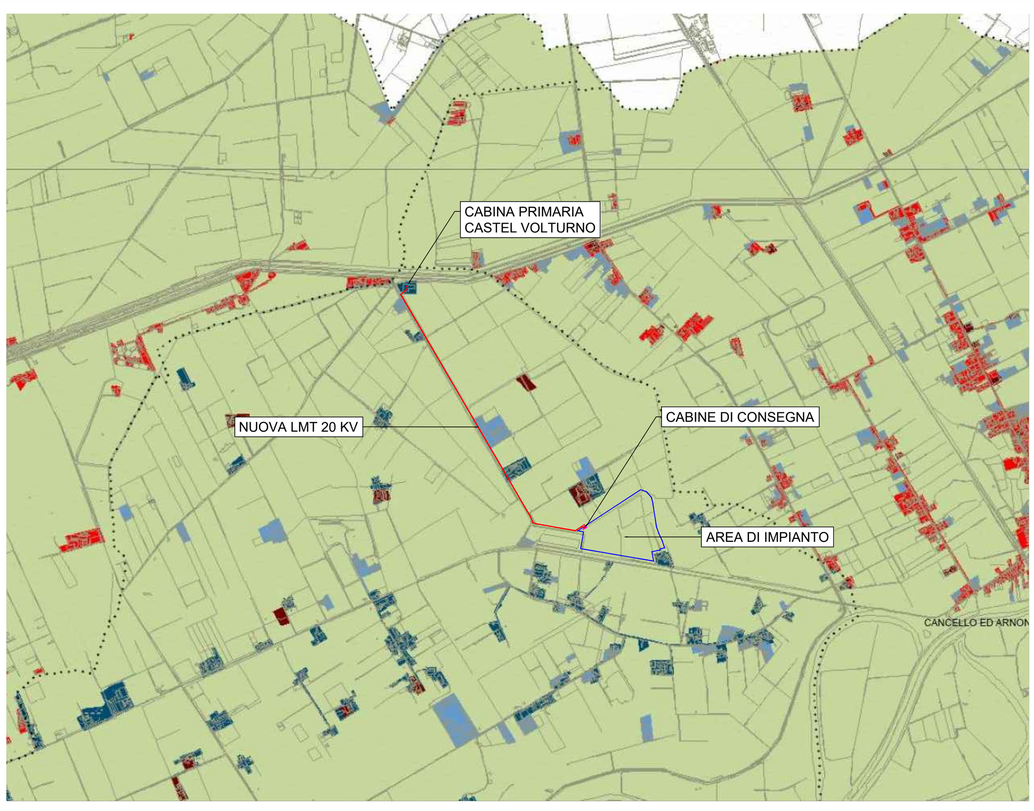

Provincia di Caserta
Piano territoriale di coordinamento provinciale

B6.3.2 Territorio negato
Abusivismo, Disciplina urbanistica e insediamenti

Insediamento_quadro04.Tif

Legenda

Confine provinciale
Confine comunale

Disciplina urbanistica vigente

Sistema urbano previsto dal piano regolatore generale comunale (zone omogenee A,B,C,D,E)
Spazio agricolo e aperto
Zona produttiva prevista dal piano Asi

Tipologia insediative

Insediamenti presenti al 1951
Insediamenti realizzati dal 1951 al 1994 (previsti dagli strumenti urbanistici generali
Insediamenti realizzati dal 1951 al 1994 non previsti dagli strumenti urbanistici generali
Insediamenti realizzati dal 1994 al 2004 (previsti dagli strumenti urbanistici generali
Insediamenti realizzati dal 1994 al 2004 non previsti dagli strumenti urbanistici generali

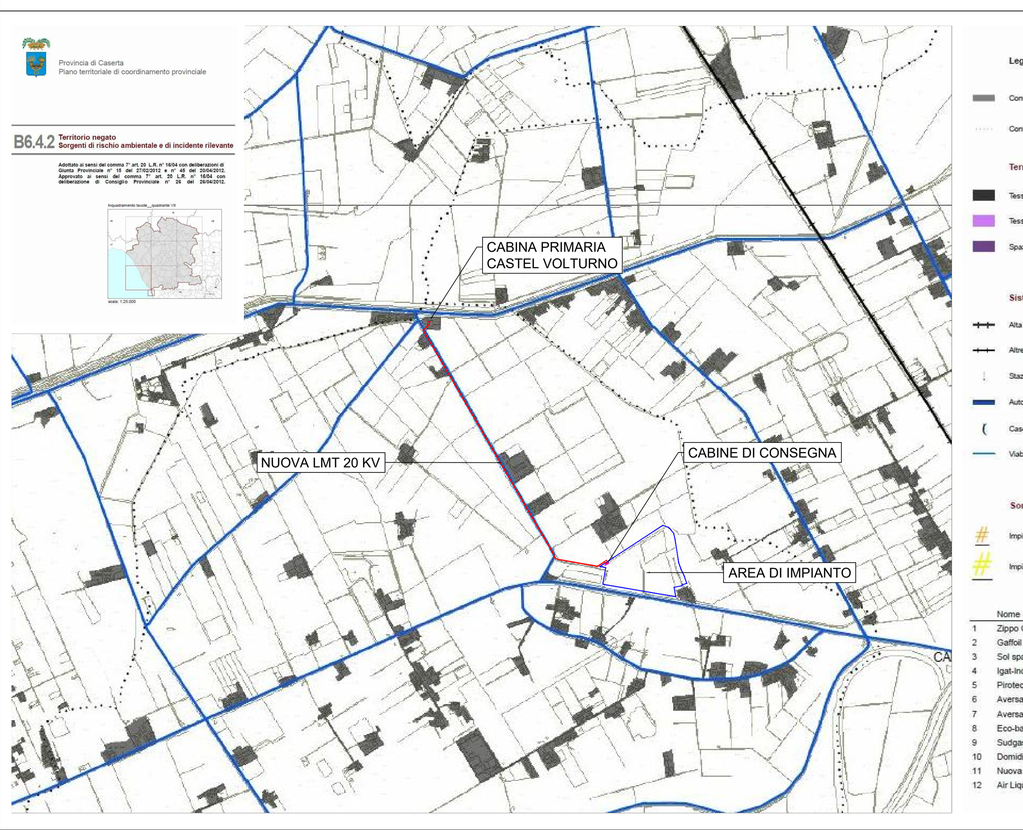

Provincia di Caserta
Piano territoriale di coordinamento provinciale

B6.4.2 Territorio negato
Surgenti di rischio ambientale e di incidente rilevante

Insediamento_quadro04.Tif

Legenda

Confine provinciale
Confine comunale

Territorio insediato

Tessuto urbano prevalentemente residenziale
Tessuto urbano prevalentemente non residenziale
Spazio per la mobilità

Sistema della mobilità

Alta velocità/alta capacità
Altre linee ferroviarie
Stazione ferroviaria
Autostrada
Casello autostradale
Viabilità principale

Sorgenti di rischio

Impianto a rischio di incidente rilevante (art.5, D.lgs. 334/99)
Impianto a rischio di incidente rilevante (art.8, D.lgs. 334/99)

	Nome	Comune	art. (D.lgs.334/99)
1	Zippo Gas	Villaldo	6
2	Gaffal	Curti	6
3	Sol ape	Marcianise	6
4	Igas-industria gas tecnici	Pignataro Maggiore	6
5	Protecnica Trasnese	Teano	6
6	Aversana Petroli	Casal di Principe	6
7	Aversana Petroli	Carinaro	6
8	Eco-kat	Marcianise	6
9	Sudgas spa	Ceso	6
10	Domidiana Gas srl	Grazzanise	6
11	Nuova Diana Gas srl	Mondragone	6
12	Air Liquid	Caserta	6

REGIONE CAMPANIA
PROVINCIA DI CASERTA
COMUNE DI CASTEL VOLTURNO

progetto di un impianto agro-fotovoltaico per la produzione di energia elettrica ubicato nel Comune di Castel Volturno (CE) in Località Parco del Castello della potenza nominale di 14361,84 kW dotato di un sistema di accumulo dell'energia di 7200 kW, per una potenza in immissione di 12000 kW (due lotti da 6000 kW ciascuno) comprensivo delle opere di rete per la connessione dell'impianto alla rete elettrica nazionale

PROGETTO DEFINITIVO DELL'IMPIANTO DI PRODUZIONE COMPRENSIVO DELLE OPERE DI RETE PER LA CONNESSIONE

ELABORATO	QUADRO DEI VINCOLI (PTCP - Analisi)	
DATA: Gennaio 2022	Scala: varie	Nome file: NPDI_CV_D0015_F8.2 - VINCOLI PTPC ANALISI

PROPONENTE
Newtpower Development Italia S.r.l.
Via San Marco n. 21, 20121 Milano (MI)
Partita IVA 11091860962
PEC: npditalia@legalmail.it
Nexi Power Development Italia
Nexi Power Development Italia S.r.l.
Il Legale Rappresentante
Dott. C. F. 11091860962

ELABORATO DA:
Arch. Pasqualino Grifone
Piazza Sirena, 8
66023 - Francavilla al Mare
Entropie Srl
Dott. Sc. Amb. Enrico Fancucci
Via Nazionale Adriatica KM
65126 Pescara (PE)
Tel/Fax 085680763
P.Iva 01910290263
Agronomo Nicola Pierfrance Venti
Via A. Volta, 1
65026 Popoli (PE)

revisione	descrizione	data	Elab. n.
A			F8.2
B			
C			

Sono vietati l'uso e la riproduzione non autorizzati del presente elaborato