

Cavidotto interrato MT20kV n° 2 Al 3*1'185 mmq
 Concessione demanio
 Concessione demanio ictico
 STRADA COMUNALE
 Foglio 3 Particelle 5008, 5009
 Foglio 2 Particella 18
 Foglio 3 Particella 28
 CANALE

Cavidotto interrato MT20kV n° 2 Al 3*1'185 mmq
 Concessione demanio
 Concessione demanio ictico
 STRADA COMUNALE
 Foglio 3 Particelle 5008, 5009
 Foglio 2 Particella 18
 Foglio 3 Particella 28
 CANALE

Cavidotto interrato MT20kV n° 2 Al 3*1'185 mmq
 Concessione demanio
 Concessione demanio ictico
 STRADA COMUNALE
 Foglio 3 Particelle 5008, 5009
 Foglio 2 Particella 18
 Foglio 3 Particella 28
 CANALE

- Cavidotto interrato MT20kV n° 2 Al 3*1'185 mmq
- Concessione demanio
- Concessione demanio ictico

REGIONE CAMPANIA
PROVINCIA DI CASERTA
COMUNE DI CASTEL VOLTURNO

progetto di un impianto agrivoltaico per la produzione di energia elettrica ubicato nel Comune di Castel Volturno (CE) in Località Parco del Castello della potenza nominale di 14361,84 kW dotato di un sistema di accumulo dell'energia di 7200 kW, per una potenza in immissione di 12000 kW (due lotti da 6000 kW ciascuno) comprensivo delle opere di rete per la connessione dell'impianto alla rete elettrica nazionale



PROGETTO DEFINITIVO DELL'IMPIANTO DI PRODUZIONE COMPRESIVO DELLE OPERE DI RETE PER LA CONNESSIONE

ELABORATO **PIANO DI ESPROPRIO - GRAFICO**

DATA: Gennaio 2022 Scala: 1:2000 Nome file: NFDV_CV_0300_N1.1 - ESPROPRIO - BENI DEMANIALI

PROPRONTE Nextpower Development Italia S.r.l. Via San Marco n. 21, 20121 Milano (MI) Partita IVA 11091960962
 NexiPower Development Italia P.E.C. npditalia@legatmail.it

ELABORATO DA:

Agente di Pubblica Ordine

versione	descrizione	data	Elab. n.
A			N1
B			
C			

SCALA DI 1:4000

X=+8600

FOGLIO 1

50

28

15

5028+
5028+

5028

28

5040

18

5036+

5036+

5036+

5036+

5036+

5036

5027

5042

18

5030

5021

FOGLIO

ACQUA

3

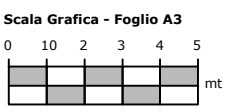
5023

24

5024

5022

FOGLIO



Quote in metri

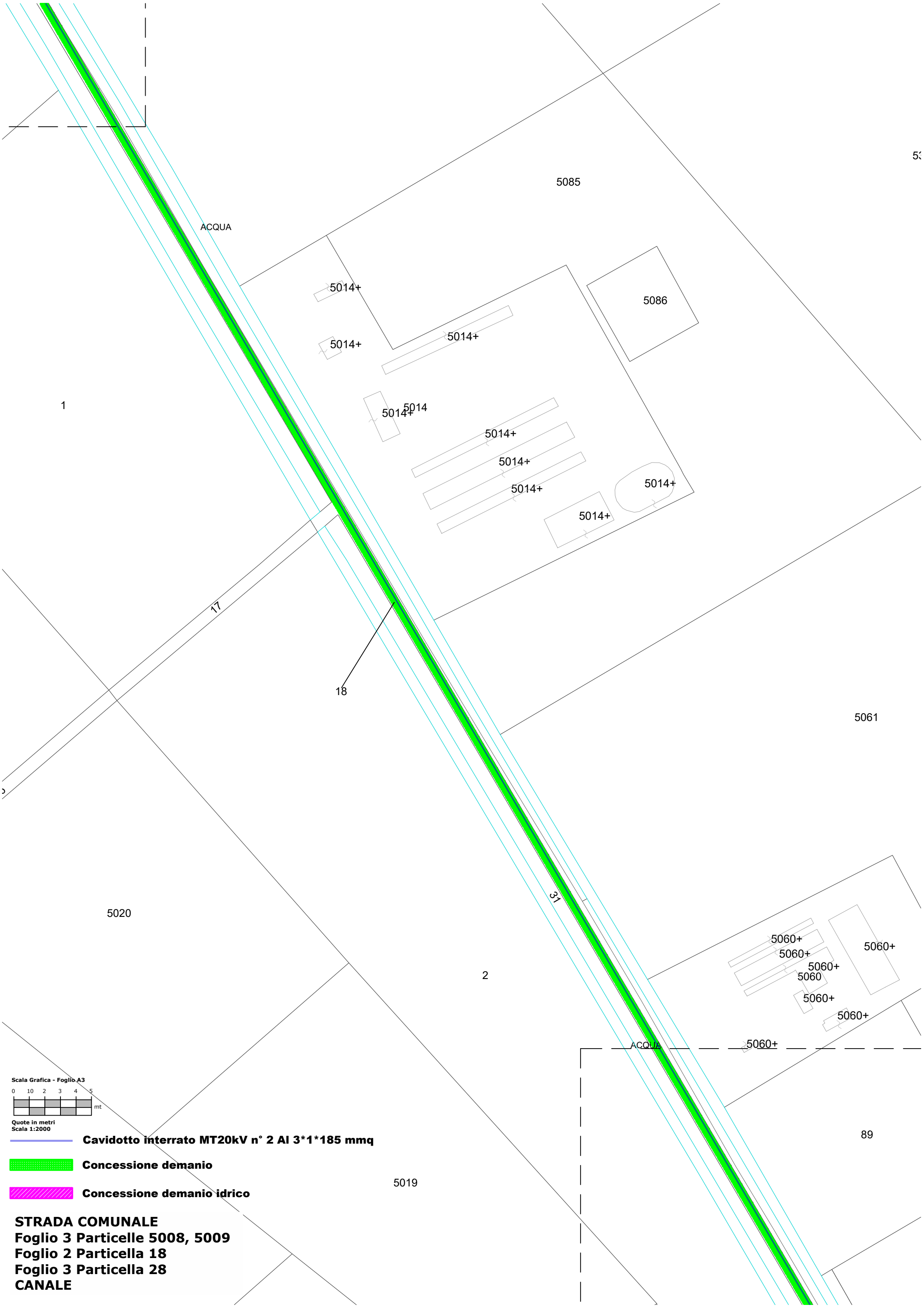
Scala 1:2000

Cavidotto interrato MT20kV n° 2 Al 3*1*185 mmq

Concessione demanio

Concessione demanio idrico

STRADA COMUNALE
Foglio 3 Particelle 5008, 5009
Foglio 2 Particella 18
Foglio 3 Particella 28
CANALE



ACQUA

5085

5014+

5086

5014+

5014+

1

5014+

5014+

5014+

5014+

5014+

5014+

17

18

5061

5020

31

2

5060+

5060+

5060+

5060+

5060

5060+

5060+

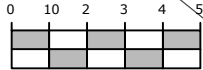
ACQUA

5060+

89

5019

Scala Grafica - Foglio A3



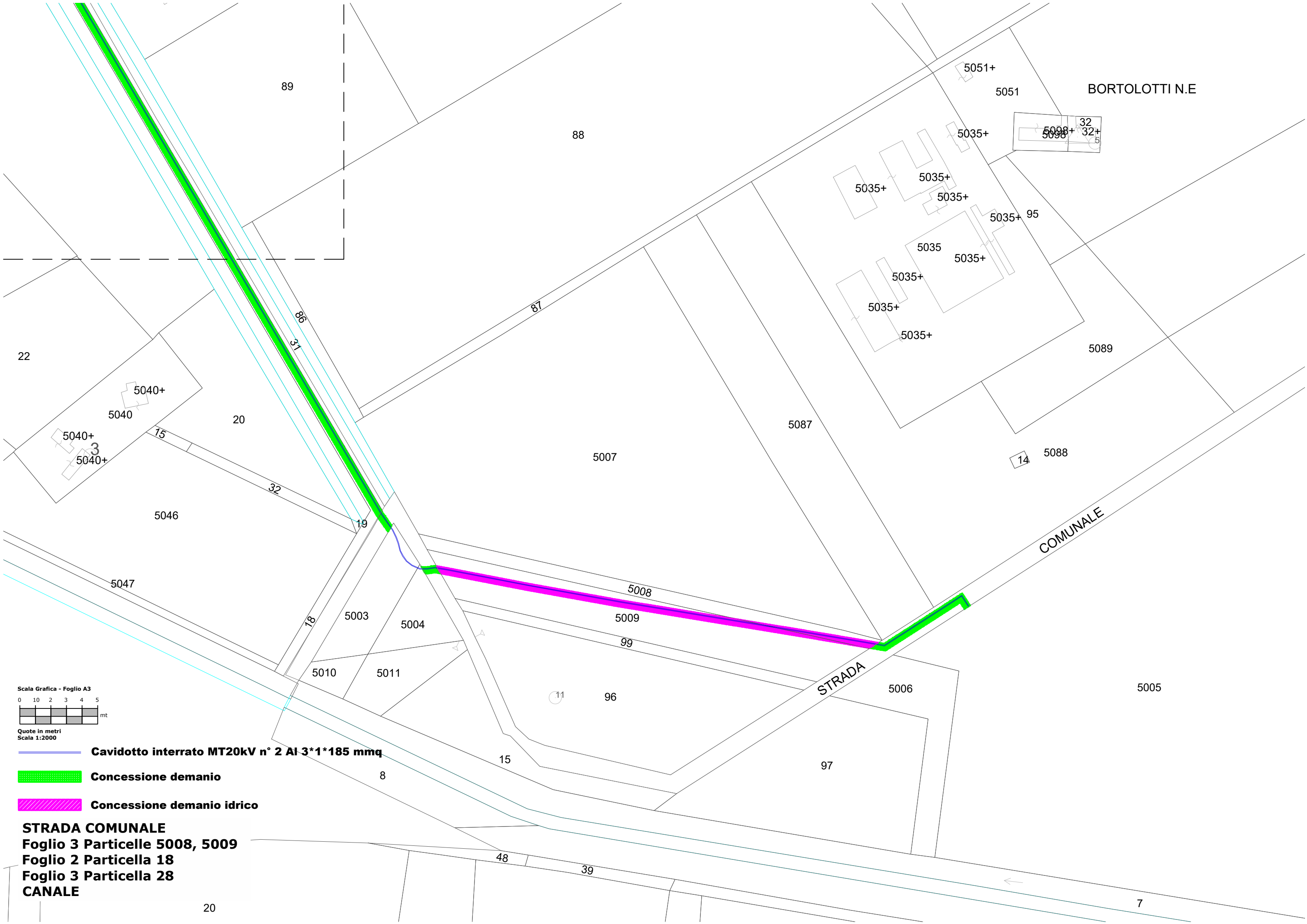
Quote in metri
Scala 1:2000

Cavidotto interrato MT20kV n° 2 Al 3*1*185 mmq

Concessione demanio

Concessione demanio idrico

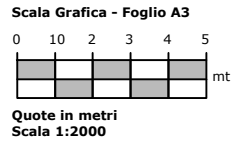
**STRADA COMUNALE
Foglio 3 Particelle 5008, 5009
Foglio 2 Particella 18
Foglio 3 Particella 28
CANALE**



BORTOLOTTI N.E

COMUNALE

STRADA



Cavidotto interrato MT20kV n° 2 Al 3*1*185 mmq

Concessione demanio

Concessione demanio idrico

STRADA COMUNALE
Foglio 3 Particelle 5008, 5009
Foglio 2 Particella 18
Foglio 3 Particella 28
CANALE

89

88

5051

5035+

5098+

32

32+

5035+

5035+

5035+

5035+ 95

5035

5035+

5035+

5035+

5089

22

5040+

5040

20

5040+

5040+

15

87

5007

5087

14

5088

5046

32

19

5047

78

5003

5004

5008

5009

99

5010

5011

11

96

STRADA

5006

5005

15

97

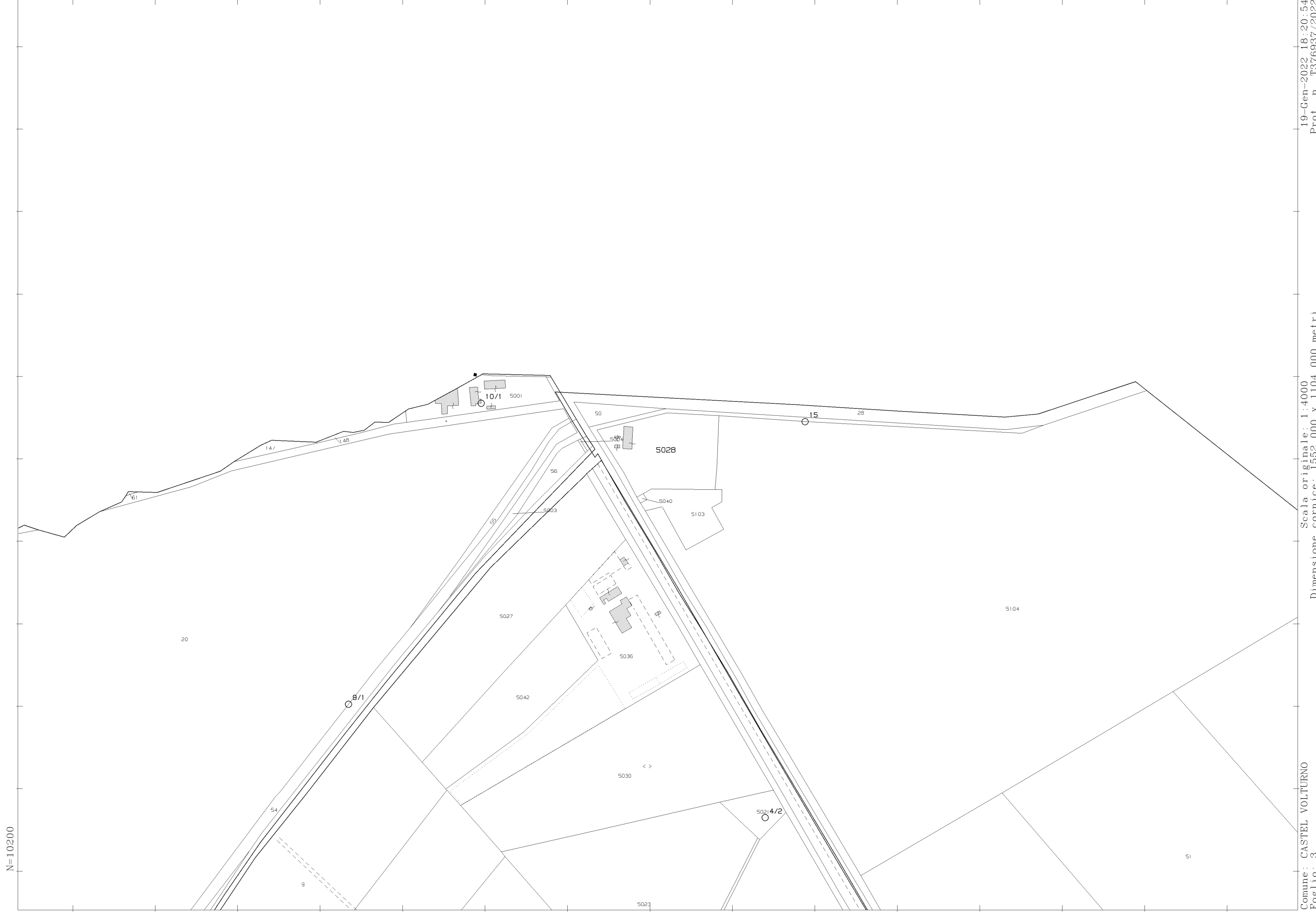
8

48

39

20

7



19-Gen-2022 18:20:54
Prot. n. T376937/2022

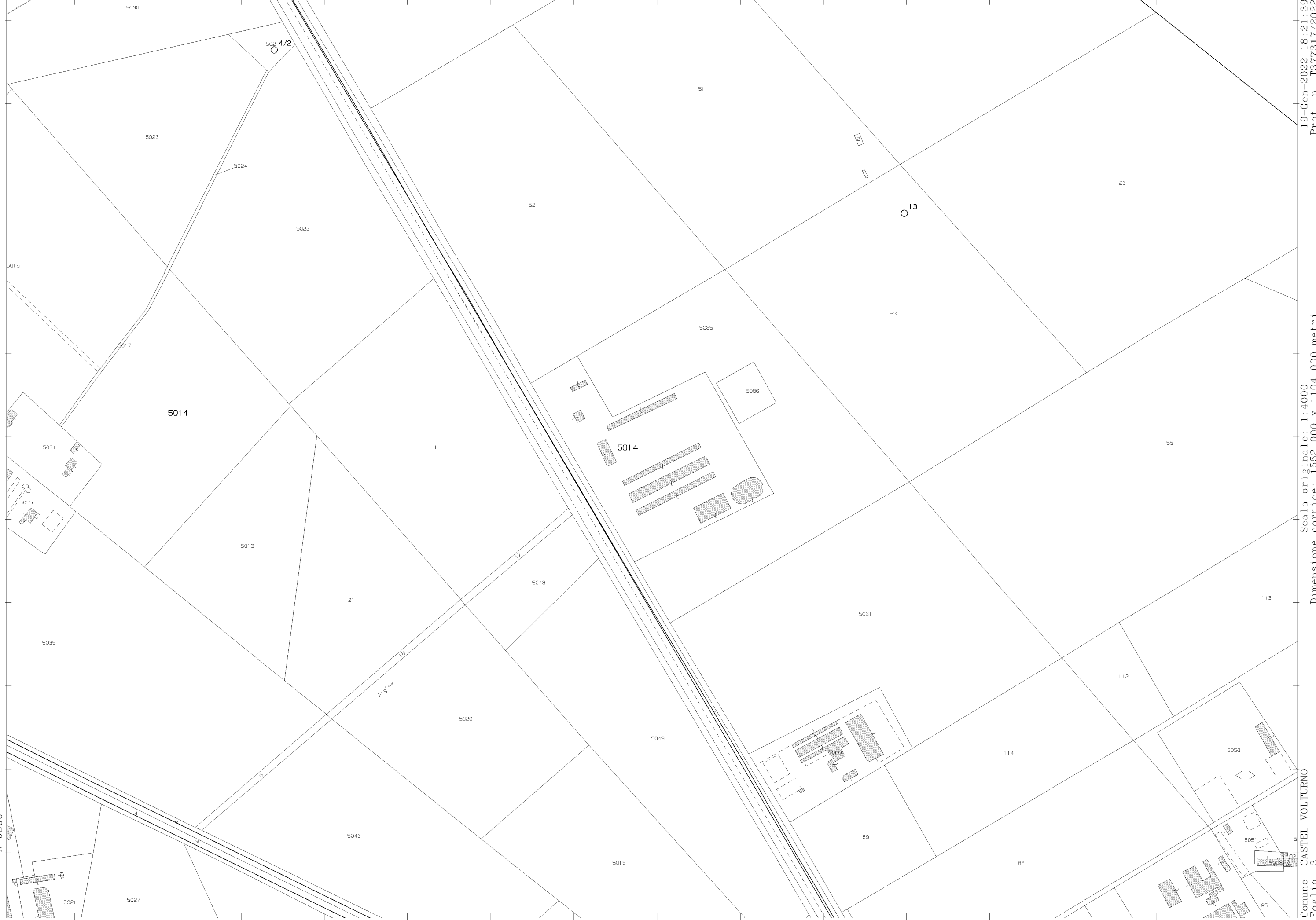
Scala originale: 1:4000
Dimensione cornice: 1552.000 x 1104.000 metri

Comune: CASTEL VOLTURNO
Foglio: 3

E=-39400

N=10200

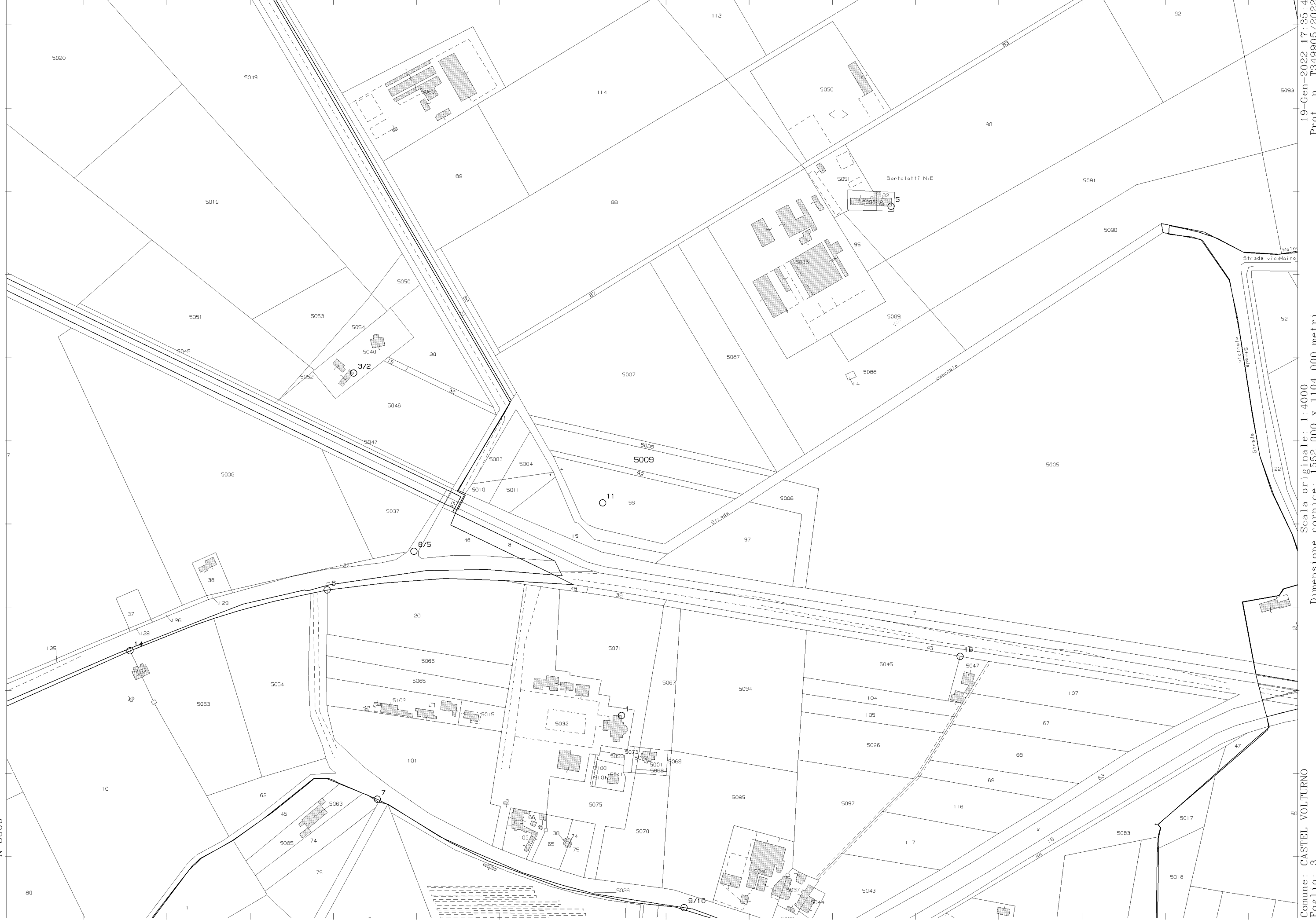
1 Particella: 5028



19-Gen-2022 18:21:39
Prot. n. T377317/2022

Scala originale: 1:4000
Dimensione cornice: 1552.000 x 1104.000 metri

Comune: CASTEL VOLTURNO
Foglio: 3



19-Jan-2022 17:35:4
Prot. n. T349905/2022

Scala originale: 1:4000
Dimensione cornice: 1552.000 x 1104.000 metri

Comune: CASTEL VOLTURNO
Foglio: 3

N=8500

E=-38300

1 Particella: 5009

PIANO PARTICELLARE BENI DEMANIALI

Tratto	Tipologia	Coltura		Lunghezza (metri)	Larghezza servitù (mq)	Comune	Fg.	Part.IIIa	Intestati
B-C	Cavo Interrato n° 2 Al 3*1*185 mmq	Strada sterrata Attraversamento Canale	Terreno	215	860	Castel Volturno	-	-	Comune di Castel Volturno. Strada Comunale Maino.
C-D	Cavo Interrato n° 2 Al 3*1*185 mmq	Strada sterrata Attraversamento Canale	Terreno	72	288	Castel Volturno	3	5008	CONSORZIO GENERALE DI BONIFICA BACINO INFERIORE DEL VOLTURNO con sede in CASERTA
D-E	Cavo Interrato n° 2 Al 3*1*185 mmq	Strada sterrata	Terreno	215	860	Castel Volturno	3	5009	CONSORZIO GENERALE DI BONIFICA BACINO INFERIORE DEL VOLTURNO con sede in CASERTA
E-F	Cavo Interrato n° 2 Al 3*1*185 mmq	Strada sterrata Attraversamento Canale	Terreno	10	40	Castel Volturno	-	-	Comune di Castel Volturno. Strada Comunale Maino.
H-I	Cavo Interrato n° 2 Al 3*1*185 mmq	Strada sterrata	Terreno	12	48	Castel Volturno	-	-	Comune di Castel Volturno. Strada Comunale Maino.
I-J	Cavo Interrato n° 2 Al 3*1*185 mmq	Strada pubblica	Asfalto	1870	7480	Castel Volturno	2	18	Comune di Castel Volturno. INTESTAZIONE Mancante
J-K	Cavo Interrato n° 2 Al 3*1*185 mmq	Strada accesso CP	Asfalto	10	40	Castel Volturno	3	28	DEMANIO DELLO STATO RAMO BONIFICHE
K-L	Cavo Interrato n° 2 Al 3*1*185 mmq	Ponticello su canale strada accesso CP	Acque	8	32	Castel Volturno	-	-	Canale Irriguo

Visura per immobile

Situazione degli atti informatizzati al 30/08/2021

Dati della richiesta	Comune di CASTEL VOLTURNO (Codice: C291)
	Provincia di CASERTA
Catasto Terreni	Foglio: 2 Particella: 18

Immobile

N.	DATI IDENTIFICATIVI			DATI CLASSAMENTO					DATI DERIVANTI DA	
	Foglio	Particella	Sub	Porz	Qualità Classe	Superficie(m²) ha are ca	Deduz	Reddito		
1	2	18		-	PASCOLO 2	06 12		Euro 0,54 L. 1.040	Euro 0,22 L. 428	Impianto meccanografico del 26/03/1985
Notifica					Partita	888888				

INTESTATO

N.	DATI ANAGRAFICI	CODICE FISCALE	DIRITTI E ONERI REALI
1	INTESTAZIONE Mancante		(1) Proprieta` per 1000/1000

Unità immobiliari n. 1

Tributi erariali: Euro 0,90

Visura telematica

Visura per immobile

Situazione degli atti informatizzati al 30/08/2021

Dati della richiesta	Comune di CASTEL VOLTURNO (Codice: C291)
	Provincia di CASERTA
Catasto Terreni	Foglio: 3 Particella: 28

Immobile

N.	DATI IDENTIFICATIVI			DATI CLASSAMENTO					DATI DERIVANTI DA	
	Foglio	Particella	Sub	Porz	Qualità Classe	Superficie(m ²)	Deduz	Reddito		
						ha are ca			Dominicale	Agrario
1	3	28		-	INCOLT STER	1 77 68				Impianto meccanografico del 26/03/1985
Notifica						Partita	28			

INTESTATO

N.	DATI ANAGRAFICI	CODICE FISCALE	DIRITTI E ONERI REALI
1	DEMANIO DELLO STATO RAMO BONIFICHE		(1) Proprieta` per 1000/1000

Unità immobiliari n. 1

Tributi erariali: Euro 0,90

Visura telematica

Visura per immobile

Situazione degli atti informatizzati al 30/08/2021

Dati della richiesta	Comune di CASTEL VOLTURNO (Codice: C291)
	Provincia di CASERTA
Catasto Terreni	Foglio: 3 Particella: 5008

Immobile

N.	DATI IDENTIFICATIVI			DATI CLASSAMENTO					DATI DERIVANTI DA	
	Foglio	Particella	Sub	Porz	Qualità Classe	Superficie(m²) ha are ca	Deduz	Reddito		
1	3	5008		-	SEMINATIVO 3	23 60		Dominicale Euro 24,38 L. 47.200	Agrario Euro 12,19 L. 23.600	FRAZIONAMENTO del 21/10/1996 in atti dal 22/10/1996 (n. 1600.3/1996)
Notifica					Partita	2223				

INTESTATO

N.	DATI ANAGRAFICI	CODICE FISCALE	DIRITTI E ONERI REALI
1	CONSORZIO GENERALE DI BONIFICA BACINO INFERIORE DEL VOLTURNO con sede in CASERTA	80004250611*	(1) Proprieta` per 1000/1000
DATI DERIVANTI DA	ISTRUMENTO (ATTO PUBBLICO) del 10/12/1996 Voltura in atti dal 24/04/1997 Repertorio n.: 40410 Rogante: R. ORSI Sede: SANTA MARIA CAPUA VETERE Registrazione: (n. 901.1/1997)		

Unità immobiliari n. 1

Tributi erariali: Euro 0,90

Visura telematica

* Codice Fiscale Validato in Anagrafe Tributaria

Visura per immobile

Situazione degli atti informatizzati al 30/08/2021

Dati della richiesta	Comune di CASTEL VOLTURNO (Codice: C291)
	Provincia di CASERTA
Catasto Terreni	Foglio: 3 Particella: 5009

Immobile

N.	DATI IDENTIFICATIVI			DATI CLASSAMENTO					DATI DERIVANTI DA	
	Foglio	Particella	Sub	Porz	Qualità Classe	Superficie(m²) ha are ca	Deduz	Reddito		
1	3	5009		-	SEMINATIVO 3	60 26		Dominicale Euro 62,24 L. 120.520	Agrario Euro 31,12 L. 60.260	FRAZIONAMENTO del 21/10/1996 in atti dal 22/10/1996 (n. 1600.3/1996)
Notifica					Partita	2223				

INTESTATO

N.	DATI ANAGRAFICI	CODICE FISCALE	DIRITTI E ONERI REALI
1	CONSORZIO GENERALE DI BONIFICA BACINO INFERIORE DEL VOLTURNO con sede in CASERTA	80004250611*	(1) Proprieta` per 1000/1000
DATI DERIVANTI DA	ISTRUMENTO (ATTO PUBBLICO) del 10/12/1996 Voltura in atti dal 24/04/1997 Repertorio n.: 40410 Rogante: R. ORSI Sede: SANTA MARIA CAPUA VETERE Registrazione: (n. 901.1/1997)		

Unità immobiliari n. 1

Tributi erariali: Euro 0,90

Visura telematica

* Codice Fiscale Validato in Anagrafe Tributaria