






**LEGENDA**

-  **Idrosemina scarpate**
-  **SP - Semina a spaglio**
-  **GA1 - Gruppo arbustivo 1**  
Erica arborea  
Spartium junceum  
Prunus spinosa  
Calicotome infesta  
Cytisus villosus
-  **GA2 - Gruppo arbustivo 2**  
Erica arborea  
Spartium junceum  
Prunus spinosa  
Calicotome infesta  
Cytisus villosus

-  **GAA - Gruppo arboreo arbustivo**  
SPECIE ARBOREE  
Quercus ilex  
Quercus virgiliana  
Fraxinus ornus  
SPECIE ARBUSTIVE  
Erica arborea  
Prunus spinosa  
Cytisus villosus  
Calicotome infesta

-  **FA - Filare arboreo**  
Quercus ilex

-  **RA - Rotatoria**  
Citrus x aurantium  
Rosmarinus officinalis

-  **RIPRISTINO AMBIENTALE DELLE AREE DI CANTIERE (RC)**

AREA 26	AREA 27	AREA 28	AREA 29
<b>SP</b> - Semina a spaglio mq 4060	<b>SP</b> - Semina a spaglio mq 1628	<b>SP</b> - Semina a spaglio mq 2582	<b>SP</b> - Semina a spaglio mq 598
<b>GA1</b> - Gruppo arbustivo 1 n. 30: Erica arborea n. 60 Spartium junceum n. 60 Prunus spinosa n. 90 Calicotome infesta n. 90 Cytisus villosus n. 60	<b>GA1</b> - Gruppo arbustivo 1 n. 10: Erica arborea n. 20 Spartium junceum n. 20 Prunus spinosa n. 30 Calicotome infesta n. 30 Cytisus villosus n. 20	<b>GA1</b> - Gruppo arbustivo 1 n. 15: Erica arborea n. 30 Spartium junceum n. 30 Prunus spinosa n. 45 Calicotome infesta n. 45 Cytisus villosus n. 30	<b>GA1</b> - Gruppo arbustivo 1 n. 7: Erica arborea n. 14 Spartium junceum n. 14 Prunus spinosa n. 21 Calicotome infesta n. 21 Cytisus villosus n. 14
<b>GA2</b> - Gruppo arbustivo 2 n. 25: Erica arborea n. 50 Spartium junceum n. 25 Prunus spinosa n. 25 Calicotome infesta n. 25 Cytisus villosus n. 25	<b>GA2</b> - Gruppo arbustivo 2 n. 20: Erica arborea n. 40 Spartium junceum n. 20 Prunus spinosa n. 20 Calicotome infesta n. 20 Cytisus villosus n. 20	<b>GA2</b> - Gruppo arbustivo 2 n. 20: Erica arborea n. 40 Spartium junceum n. 20 Prunus spinosa n. 20 Calicotome infesta n. 20 Cytisus villosus n. 20	<b>GA2</b> - Gruppo arbustivo 2 n. 9: Erica arborea n. 18 Spartium junceum n. 9 Prunus spinosa n. 9 Calicotome infesta n. 9 Cytisus villosus n. 9
<b>GAA</b> - Gruppo arboreo arbustivo n. 2: Quercus ilex n. 6 Quercus virgiliana n. 6 Fraxinus ornus n. 6 Erica arborea n. 12 Prunus spinosa n. 18 Cytisus villosus n. 58 Calicotome infesta n. 14			



Direzione Tecnica

INTERVENTO A2 LAVORI DI AMMODERNAMENTO ED ADEGUAMENTO DELL'AUTOSTRADA SA-RC AL TIPO 1/A NORME CNR/80 Tronco 3° tratto 2° lotto 3° stralcio C - dal km 382+475 al km 383+000 (Svincolo Rosarno). Innalzamento livello di servizio

PROGETTAZIONE DEFINITIVA ED ESECUTIVA DELL'INTERVENTO A2 COLLEGAMENTO TRA LO SVINCOLO DI ROSARNO E IL PORTO DI GIOIA TAURO

**PROGETTO DEFINITIVO**

COD. UC 166  
COD. UC 152

GRUPPO DI PROGETTAZIONE: R.T.I.: PROGIN S.p.A. (capogruppo mandataria)  
CREW Cremonesi Workshop S.r.l. - ART Risorse Ambiente Territorio S.r.l.  
ECOPLAME S.r.l. - InArPRO S.r.l.

PROGETTISTA RESPONSABILE INTEGRAZIONE PRESTAZIONI SPECIALISTICHE: Prof. Ing. Antonio GRIMALDI (Progin S.p.A.) Ordine degli Ingegneri di Roma sez A n. 20860	CAPOGRUPPO MANDATARIA: PROGETTAZIONE INFRASTRUTTURE <b>PROGIN S.p.A.</b> MANDANTI: <b>CREW</b> Gruppo Cremonesi Workshop S.r.l. Direzione Tecnica: Dott. Arch. Claudio TURRINI Ordine degli Architetti di Brescia n. 3270 <b>ART</b> Direzione Tecnica: Dott. Ing. Ivo FRESIA Ordine degli Ingegneri di Torino sez A n. 3299
IL GEOLOGO: Dott. Geol. Giovanni CARRA (ART Ambiente Risorse e Territorio S.r.l.) Ordine dei Geologi Regione Emilia Romagna n. 643 A	DIRETTORE TECNICO: Dott. Ing. Paolo IORIO Ordine degli Ingegneri di Avellino sez A n. 2450
IL COORDINATORE PER LA SICUREZZA IN FASE DI PROGETTAZIONE: Dott. Ing. Michele CURIALE (Progin S.p.A.) Ordine degli Ingegneri di Caserta sez A n. 1679	DIRETTORE TECNICO: Dott. Arch. Pasquale PISANO Ordine degli Architetti di Napoli n. 4925
VISTO: IL RESPONSABILE DEL PROCEDIMENTO: Dott. Ing. Giuseppe Danilo MALGERI	DIRETTORE TECNICO: Dott. Ing. Massimo M. DE IORIO Ordine degli Ingegneri di Roma n. A19451
PROTOCOLLO: _____ DATA: _____	

**Allegati Lista di Controllo  
Planimetria delle opere a verde - Tav. 6 di 6**

CODICE PROGETTO	NOME FILE	REVISIONE	SCALA:
DP UC152 D20	T00IA00AMBPL06A	A	1:1000
DP UC166 D20	CODICE ELAB. T00IA00AMBPL06		
A	Prima Emissione	Giugno 2022	R. Marena P. Pisano AAG@maldi
REV.	DESCRIZIONE	DATA	REDATTO VERIFICATO APPROVATO