SCAVI E BONIFICHE	
SCOTICO	17,482 m
STABILIZZAZIONE A CALCE (1)	0,750 mq
STABILIZZAZIONE A CALCE (2)	0,750 mq
STABILIZZAZIONE A CALCE IN SITO(1)	0,750 mq
STABILIZZAZIONE A CALCE (3)	0,750 mq
STABILIZZAZIONE A CALCE (4)	0,750 mq
STABILIZZAZIONE A CALCE IN SITO(2)	3,747 mq
STABILIZZAZIONE A CALCE IN SITO (3)	0,750 mq
FOSSO	2,008 mq

RILEVATI	
RILEVATO	35,522 mq
TERRENO VEGETALE	9,277 mq

SOVRASTRUTTURA STRADALE	
STRATO DI USURA	10,500 m
STRATO DI BINDER	10,500 m
STRATO DI BASE	1,855 mq

SEZIONE N. : 73
QT. PROGETTO : 27.288
DIST.PROG. : 1881.802
DIST.PREC. : 31.802
DIST.SUCC. : 10.284

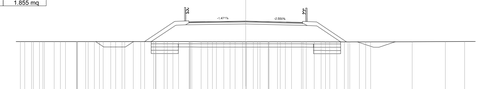

SCALA 1:200



SCAVI E BONIFICHE	
SCOTICO	17,348 m
STABILIZZAZIONE A CALCE (1)	0,749 mq
STABILIZZAZIONE A CALCE (2)	0,749 mq
STABILIZZAZIONE A CALCE IN SITO(1)	0,749 mq
STABILIZZAZIONE A CALCE (3)	0,750 mq
STABILIZZAZIONE A CALCE (4)	0,750 mq
STABILIZZAZIONE A CALCE IN SITO(2)	3,705 mq
STABILIZZAZIONE A CALCE IN SITO (3)	0,750 mq
FOSSO	2,020 mq

RILEVATI	
RILEVATO	34,803 mq
TERRENO VEGETALE	9,110 mq

SOVRASTRUTTURA STRADALE	
STRATO DI USURA	10,500 m
STRATO DI BINDER	10,500 m
STRATO DI BASE	1,855 mq

SEZIONE N. : 74
QT. PROGETTO : 27.265
DIST.PROG. : 1892.087
DIST.PREC. : 10.284
DIST.SUCC. : 7.913



SCALA 1:200

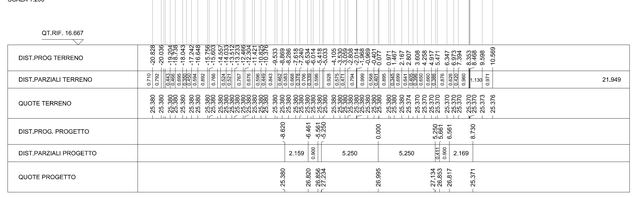

SCAVI E BONIFICHE	
SCOTICO	17,294 m
STABILIZZAZIONE A CALCE (1)	0,750 mq
STABILIZZAZIONE A CALCE (2)	0,750 mq
STABILIZZAZIONE A CALCE IN SITO(1)	0,750 mq
STABILIZZAZIONE A CALCE (3)	0,749 mq
STABILIZZAZIONE A CALCE (4)	0,749 mq
STABILIZZAZIONE A CALCE IN SITO(2)	3,690 mq
STABILIZZAZIONE A CALCE IN SITO (3)	0,749 mq
FOSSO	2,060 mq

RILEVATI	
RILEVATO	34,437 mq
TERRENO VEGETALE	9,049 mq

SOVRASTRUTTURA STRADALE	
STRATO DI USURA	10,500 m
STRATO DI BINDER	10,500 m
STRATO DI BASE	1,855 mq

SEZIONE N. : 75
QT. PROGETTO : 27.247
DIST.PROG. : 1900.000
DIST.PREC. : 7.913
DIST.SUCC. : 30.456

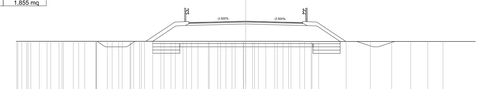

SCALA 1:200

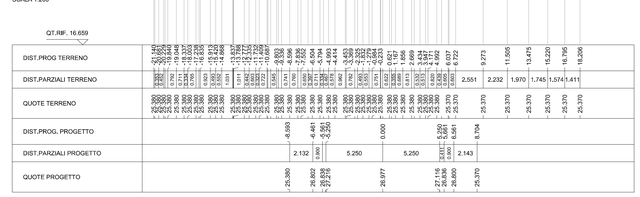

SCAVI E BONIFICHE	
SCOTICO	17,512 m
STABILIZZAZIONE A CALCE (1)	0,750 mq
STABILIZZAZIONE A CALCE (2)	0,750 mq
STABILIZZAZIONE A CALCE IN SITO(1)	0,750 mq
STABILIZZAZIONE A CALCE (3)	0,751 mq
STABILIZZAZIONE A CALCE (4)	0,751 mq
STABILIZZAZIONE A CALCE IN SITO(2)	3,754 mq
STABILIZZAZIONE A CALCE IN SITO (3)	0,751 mq
FOSSO	1,967 mq

RILEVATI	
RILEVATO	35,701 mq
TERRENO VEGETALE	9,313 mq

SOVRASTRUTTURA STRADALE	
STRATO DI USURA	10,500 m
STRATO DI BINDER	10,500 m
STRATO DI BASE	1,855 mq

SEZIONE N. : 76
QT. PROGETTO : 27.179
DIST.PROG. : 1930.456
DIST.PREC. : 30.456
DIST.SUCC. : 19.544

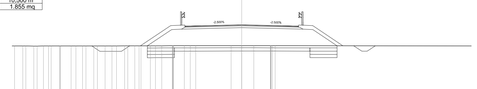

SCALA 1:200



SCAVI E BONIFICHE	
SCOTICO	17,912 m
STABILIZZAZIONE A CALCE (1)	0,750 mq
STABILIZZAZIONE A CALCE (2)	0,750 mq
STABILIZZAZIONE A CALCE IN SITO(1)	0,750 mq
STABILIZZAZIONE A CALCE (3)	0,750 mq
STABILIZZAZIONE A CALCE (4)	0,750 mq
STABILIZZAZIONE A CALCE IN SITO(2)	3,874 mq
STABILIZZAZIONE A CALCE IN SITO (3)	0,750 mq
FOSSO	2,019 mq

RILEVATI	
RILEVATO	38,230 mq
TERRENO VEGETALE	9,782 mq

SOVRASTRUTTURA STRADALE	
STRATO DI USURA	10,500 m
STRATO DI BINDER	10,500 m
STRATO DI BASE	1,854 mq

SEZIONE N. : 77
QT. PROGETTO : 27.135
DIST.PROG. : 1950.000
DIST.PREC. : 19.544
DIST.SUCC. : 49.350



SCALA 1:200



SCAVI E BONIFICHE	
SCOTICO	17,693 m
STABILIZZAZIONE A CALCE (1)	0,750 mq
STABILIZZAZIONE A CALCE (2)	0,750 mq
STABILIZZAZIONE A CALCE IN SITO(1)	0,750 mq
STABILIZZAZIONE A CALCE (3)	0,750 mq
STABILIZZAZIONE A CALCE (4)	0,750 mq
STABILIZZAZIONE A CALCE IN SITO(2)	3,608 mq
STABILIZZAZIONE A CALCE IN SITO (3)	0,750 mq
FOSSO	2,037 mq

RILEVATI	
RILEVATO	36,329 mq
TERRENO VEGETALE	9,516 mq

SOVRASTRUTTURA STRADALE	
STRATO DI USURA	10,500 m
STRATO DI BINDER	10,500 m
STRATO DI BASE	1,854 mq

SEZIONE N. : 78
QT. PROGETTO : 27.024
DIST.PROG. : 1999.350
DIST.PREC. : 49.350
DIST.SUCC. : 0.650

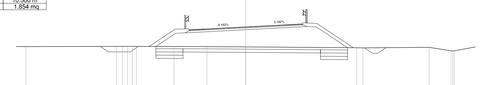

SCALA 1:200



SCAVI E BONIFICHE	
SCOTICO	17,695 m
STABILIZZAZIONE A CALCE (1)	0,750 mq
STABILIZZAZIONE A CALCE (2)	0,750 mq
STABILIZZAZIONE A CALCE IN SITO(1)	0,750 mq
STABILIZZAZIONE A CALCE (3)	0,750 mq
STABILIZZAZIONE A CALCE (4)	0,750 mq
STABILIZZAZIONE A CALCE IN SITO(2)	3,492 mq
STABILIZZAZIONE A CALCE IN SITO (3)	0,750 mq
FOSSO	2,094 mq

RILEVATI	
RILEVATO	36,529 mq
TERRENO VEGETALE	9,722 mq

SOVRASTRUTTURA STRADALE	
STRATO DI USURA	10,500 m
STRATO DI BINDER	10,500 m
STRATO DI BASE	1,854 mq

SEZIONE N. : 79
QT. PROGETTO : 27.023
DIST.PROG. : 2000.000
DIST.PREC. : 0.650
DIST.SUCC. : 50.000



SCALA 1:200

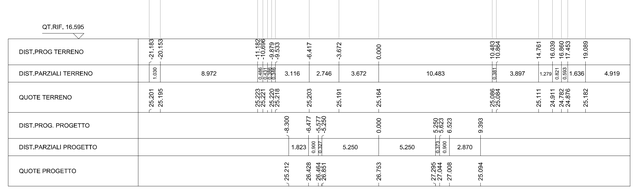

SCAVI E BONIFICHE	
SCOTICO	18,176 m
STABILIZZAZIONE A CALCE (1)	0,750 mq
STABILIZZAZIONE A CALCE (2)	0,750 mq
STABILIZZAZIONE A CALCE IN SITO(1)	0,750 mq
STABILIZZAZIONE A CALCE (3)	0,750 mq
STABILIZZAZIONE A CALCE (4)	0,750 mq
STABILIZZAZIONE A CALCE IN SITO(2)	3,953 mq
STABILIZZAZIONE A CALCE IN SITO (3)	0,750 mq
FOSSO	2,371 mq

RILEVATI	
RILEVATO	38,526 mq
TERRENO VEGETALE	9,909 mq

SOVRASTRUTTURA STRADALE	
STRATO DI USURA	10,500 m
STRATO DI BINDER	10,500 m
STRATO DI BASE	1,854 mq

SEZIONE N. : 80
QT. PROGETTO : 26.911
DIST.PROG. : 2050.000
DIST.PREC. : 50.000
DIST.SUCC. : 50.000

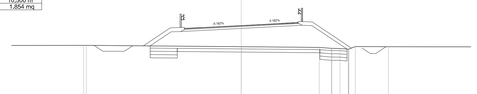

SCALA 1:200

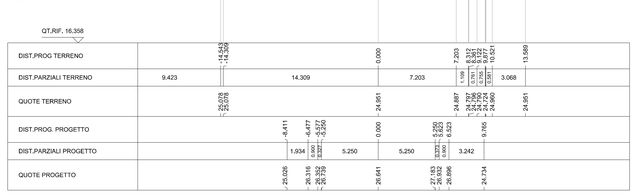

SCAVI E BONIFICHE	
SCOTICO	17,855 m
STABILIZZAZIONE A CALCE (1)	0,750 mq
STABILIZZAZIONE A CALCE (2)	0,750 mq
STABILIZZAZIONE A CALCE IN SITO(1)	0,750 mq
STABILIZZAZIONE A CALCE (3)	0,750 mq
STABILIZZAZIONE A CALCE (4)	0,750 mq
STABILIZZAZIONE A CALCE IN SITO(2)	3,858 mq
STABILIZZAZIONE A CALCE IN SITO (3)	0,750 mq
FOSSO	1,933 mq

RILEVATI	
RILEVATO	36,529 mq
TERRENO VEGETALE	9,722 mq

SOVRASTRUTTURA STRADALE	
STRATO DI USURA	10,500 m
STRATO DI BINDER	10,500 m
STRATO DI BASE	1,854 mq

SEZIONE N. : 81
QT. PROGETTO : 26.799
DIST.PROG. : 2100.000
DIST.PREC. : 50.000
DIST.SUCC. : 36.296

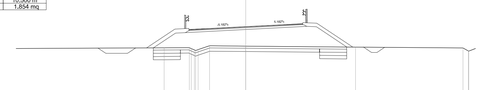

SCALA 1:200

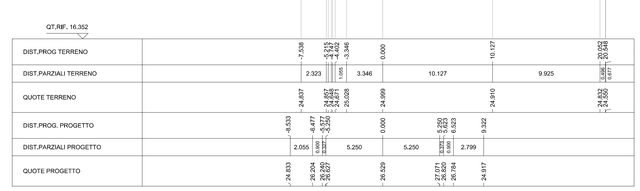

SCAVI E BONIFICHE	
SCOTICO	17,529 m
STABILIZZAZIONE A CALCE (1)	0,750 mq
STABILIZZAZIONE A CALCE (2)	0,750 mq
STABILIZZAZIONE A CALCE IN SITO(1)	0,750 mq
STABILIZZAZIONE A CALCE (3)	0,750 mq
STABILIZZAZIONE A CALCE (4)	0,750 mq
STABILIZZAZIONE A CALCE IN SITO(2)	3,750 mq
STABILIZZAZIONE A CALCE IN SITO (3)	0,750 mq
FOSSO	1,957 mq

RILEVATI	
RILEVATO	35,693 mq
TERRENO VEGETALE	9,324 mq

SOVRASTRUTTURA STRADALE	
STRATO DI USURA	10,500 m
STRATO DI BINDER	10,500 m
STRATO DI BASE	1,854 mq

SEZIONE N. : 82
QT. PROGETTO : 26.717
DIST.PROG. : 2136.296
DIST.PREC. : 36.296
DIST.SUCC. : 13.704



SCALA 1:200



SCAVI E BONIFICHE	
SCOTICO	17,547 m
STABILIZZAZIONE A CALCE (1)	0,750 mq
STABILIZZAZIONE A CALCE (2)	0,750 mq
STABILIZZAZIONE A CALCE IN SITO(1)	0,750 mq
STABILIZZAZIONE A CALCE (3)	0,750 mq
STABILIZZAZIONE A CALCE (4)	0,750 mq
STABILIZZAZIONE A CALCE IN SITO(2)	3,765 mq
STABILIZZAZIONE A CALCE IN SITO (3)	0,750 mq
FOSSO	1,959 mq

RILEVATI	
RILEVATO	35,744 mq
TERRENO VEGETALE	9,333 mq

SOVRASTRUTTURA STRADALE	
STRATO DI USURA	10,500 m
STRATO DI BINDER	10,500 m
STRATO DI BASE	1,854 mq

SEZIONE N. : 83
QT. PROGETTO : 26.687
DIST.PROG. : 2150.000
DIST.PREC. : 13.704
DIST.SUCC. : 50.000



SCALA 1:200

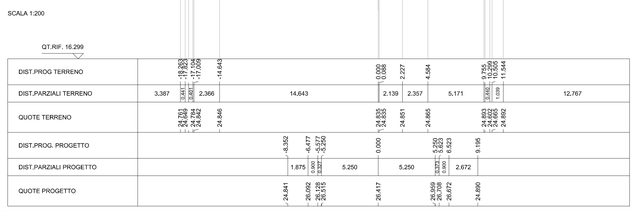

SCAVI E BONIFICHE	
SCOTICO	17,630 m
STABILIZZAZIONE A CALCE (1)	0,750 mq
STABILIZZAZIONE A CALCE (2)	0,750 mq
STABILIZZAZIONE A CALCE IN SITO(1)	0,750 mq
STABILIZZAZIONE A CALCE (3)	0,750 mq
STABILIZZAZIONE A CALCE (4)	0,750 mq
STABILIZZAZIONE A CALCE IN SITO(2)	3,648 mq
STABILIZZAZIONE A CALCE IN SITO (3)	0,750 mq
FOSSO	2,125 mq

RILEVATI	
RILEVATO	37,936 mq
TERRENO VEGETALE	9,662 mq

SOVRASTRUTTURA STRADALE	
STRATO DI USURA	10,500 m
STRATO DI BINDER	10,500 m
STRATO DI BASE	1,854 mq

SEZIONE N. : 84
QT. PROGETTO : 26.575
DIST.PROG. : 2200.000
DIST.PREC. : 50.000
DIST.SUCC. : 50.000

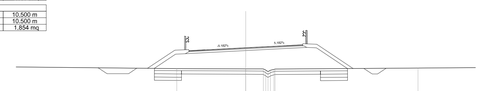

SCALA 1:200



scala di stampa 1:1

KEY-PLAN

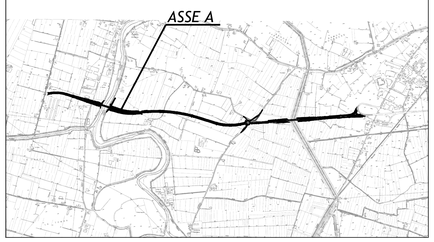

LEGENDA

SCHEMA DI COMPUTO

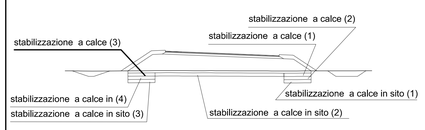

ELABORATI DI RIFERIMENTO

CARATTERISTICHE DEI MATERIALI

NOTE

IL CONCEDENTE

Regione Emilia-Romagna

IL CONCESSIONARIO

ARC AUTOSTRADA REGIONALE CISPADANA

AUTOSTRADA REGIONALE CISPADANA

DAL CASELLO DI REGGIOLO-ROLO SULLA A22 AL CASELLO DI FERRARA SUD SULLA A13

CODICE C.U.P. E81B08000060009

PROGETTO DEFINITIVO

D02 (EX 1RE) - VARIANTE ALLA S.P. N.41 IN CORRISPONDENZA DEL TRACCIATO CISPADANO - TRATTO TRA S.P. N. 60 E BRESCELLO

PROGETTAZIONE STRADALE
ASSE STRADALE
SEZIONI TRASVERSALI DALLA 73 ALLA 84
- ASSE A -

IL PROGETTISTA
Ing. Rodolfo Biondi
Albo Ing. Modena n° 1256
SITECO s.r.l.

RESPONSABILE INTEGRAZIONE PRESTAZIONI SPECIALISTICHE
Ing. Emilio Salsi
Albo Ing. Reggio-Emilia n° 945

IL CONCESSIONARIO
Autostrade Regionali Cispadane S.p.A.
IL PRESIDENTE
Giuseppe Pettazzi

REV.	DATA	DESCRIZIONE	REDAZIONE	CONTROLLO	APPROVAZIONE
G					
F					
E					
D					
C					
B					
A	17.04.2012	EMISSIONE	W.GIANAROLI	R.BIONDI	E.SALSI

IDENTIFICAZIONE ELABORATO

NUM. PROG.	FASE	LOTTO	GRUPPO	CODICE OPERA WBS	TIPO OPERA	AMBITO	TIPO ELABORATO	PROGRESSIVO	REV.
491 1	PD	0	D02	DCS02	0	SD	SZ	07	A

DATA: MAGGIO 2012
SCALA: 1:200

IL PRESENTE DOCUMENTO NON POTRA' ESSERE COPIATO, RIPRODOTTO O ALTRIMENTI PUBBLICATO, IN TUTTO O IN PARTE, SENZA IL CONSENSO SCRITTO DEL CONCEDENTE. OGNI UTILIZZO NON AUTORIZZATO SARA' PERSEGUITO A NORMA DI LEGGE.
THIS DOCUMENT MAY NOT BE COPIED, REPRODUCED OR PUBLISHED, EITHER IN PART OR IN ITS ENTIRETY, WITHOUT THE WRITTEN PERMISSION OF ARCCIDI CONCESSIONA. UNAUTHORIZED USE WILL BE PROSECUTED BY LAW.