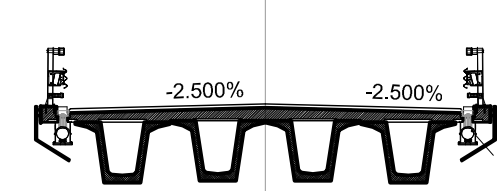


SOVRASTRUTTURA STRADALE	10.500 m
STRATO DI USURA	10.500 m
STRATO DI BINDER	10.500 m
STRATO DI BASE	0,107 mq

SEZIONE N. 13  
 QT. PROGETTO: 33.324  
 DIST. PROG.: 432.735  
 DIST. PREC.: 32.735  
 DIST. SUCC.: 17.500

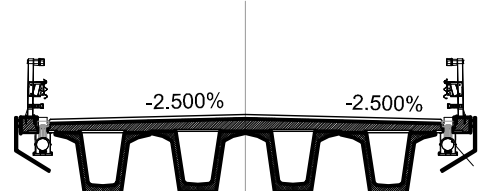


SCALA 1:200  
 QT. REF. 19.349

DIST. PROG. TERRENO	21.582
DIST. PARZIALI TERRENO	581
QUOTE TERRENO	31.135
DIST. PROG. PROGETTO	5.250
DIST. PARZIALI PROGETTO	5.250
QUOTE PROGETTO	33.324

SOVRASTRUTTURA STRADALE	10.500 m
STRATO DI USURA	10.500 m
STRATO DI BINDER	10.500 m
STRATO DI BASE	0,107 mq

SEZIONE N. 14  
 QT. PROGETTO: 33.435  
 DIST. PROG.: 430.238  
 DIST. PREC.: 17.500  
 DIST. SUCC.: 30.000

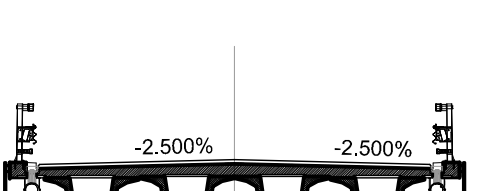


SCALA 1:200  
 QT. REF. 19.742

DIST. PROG. TERRENO	21.582
DIST. PARZIALI TERRENO	581
QUOTE TERRENO	31.135
DIST. PROG. PROGETTO	5.250
DIST. PARZIALI PROGETTO	5.250
QUOTE PROGETTO	33.435

SOVRASTRUTTURA STRADALE	10.500 m
STRATO DI USURA	10.500 m
STRATO DI BINDER	10.500 m
STRATO DI BASE	0,107 mq

SEZIONE N. 15  
 QT. PROGETTO: 33.535  
 DIST. PROG.: 430.238  
 DIST. PREC.: 30.000  
 DIST. SUCC.: 30.000

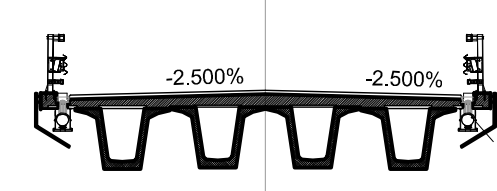


SCALA 1:200  
 QT. REF. 21.039

DIST. PROG. TERRENO	21.582
DIST. PARZIALI TERRENO	581
QUOTE TERRENO	31.135
DIST. PROG. PROGETTO	5.250
DIST. PARZIALI PROGETTO	5.250
QUOTE PROGETTO	33.535

SOVRASTRUTTURA STRADALE	10.500 m
STRATO DI USURA	10.500 m
STRATO DI BINDER	10.500 m
STRATO DI BASE	0,107 mq

SEZIONE N. 16  
 QT. PROGETTO: 33.523  
 DIST. PROG.: 310.238  
 DIST. PREC.: 30.000  
 DIST. SUCC.: 30.000

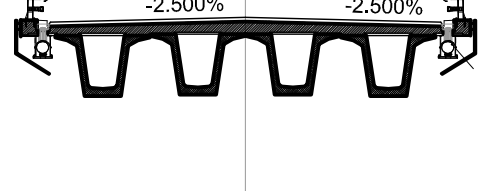


SCALA 1:200  
 QT. REF. 20.916

DIST. PROG. TERRENO	21.582
DIST. PARZIALI TERRENO	581
QUOTE TERRENO	31.135
DIST. PROG. PROGETTO	5.250
DIST. PARZIALI PROGETTO	5.250
QUOTE PROGETTO	33.523

SOVRASTRUTTURA STRADALE	10.500 m
STRATO DI USURA	10.500 m
STRATO DI BINDER	10.500 m
STRATO DI BASE	0,107 mq

SEZIONE N. 17  
 QT. PROGETTO: 33.398  
 DIST. PROG.: 540.238  
 DIST. PREC.: 17.500  
 DIST. SUCC.: 17.500

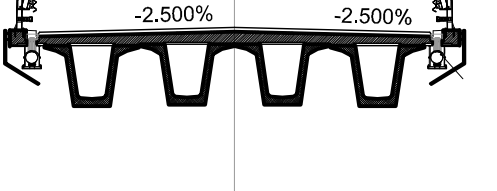


SCALA 1:200  
 QT. REF. 18.887

DIST. PROG. TERRENO	21.582
DIST. PARZIALI TERRENO	581
QUOTE TERRENO	31.135
DIST. PROG. PROGETTO	5.250
DIST. PARZIALI PROGETTO	5.250
QUOTE PROGETTO	33.398

SOVRASTRUTTURA STRADALE	10.500 m
STRATO DI USURA	10.500 m
STRATO DI BINDER	10.500 m
STRATO DI BASE	0,107 mq

SEZIONE N. 18  
 QT. PROGETTO: 33.274  
 DIST. PROG.: 157.738  
 DIST. PREC.: 17.500  
 DIST. SUCC.: 42.264




SCALA 1:200  
 QT. REF. 19.010

DIST. PROG. TERRENO	21.582
DIST. PARZIALI TERRENO	581
QUOTE TERRENO	31.135
DIST. PROG. PROGETTO	5.250
DIST. PARZIALI PROGETTO	5.250
QUOTE PROGETTO	33.274

SCAVI E BONIFICHE	41.180 m
STABILIZZAZIONE A CALCE (1)	0,751 mq
STABILIZZAZIONE A CALCE (2)	0,751 mq
STABILIZZAZIONE A CALCE IN SITO (1)	0,750 mq
STABILIZZAZIONE A CALCE (4)	0,750 mq
STABILIZZAZIONE A CALCE IN SITO (3)	0,750 mq
STABILIZZAZIONE A CALCE IN SITO (2)	2,468 mq
RELEVATI	263.166 mq
TERRENO VEGETALE	36.433 mq

SEZIONE N. 19  
 QT. PROGETTO: 32.815  
 DIST. PROG.: 603.000  
 DIST. PREC.: 42.384  
 DIST. SUCC.: 50.000

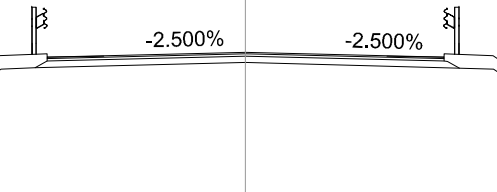


SCALA 1:200  
 QT. REF. 18.383

DIST. PROG. TERRENO	21.582
DIST. PARZIALI TERRENO	581
QUOTE TERRENO	31.135
DIST. PROG. PROGETTO	5.250
DIST. PARZIALI PROGETTO	5.250
QUOTE PROGETTO	32.815

SCAVI E BONIFICHE	36.960 m
STABILIZZAZIONE A CALCE (1)	0,751 mq
STABILIZZAZIONE A CALCE (2)	0,751 mq
STABILIZZAZIONE A CALCE IN SITO (1)	0,750 mq
STABILIZZAZIONE A CALCE (4)	0,750 mq
STABILIZZAZIONE A CALCE IN SITO (3)	0,750 mq
STABILIZZAZIONE A CALCE IN SITO (2)	2,468 mq
RELEVATI	199.851 mq
TERRENO VEGETALE	32.884 mq

SEZIONE N. 20  
 QT. PROGETTO: 31.983  
 DIST. PROG.: 600.000  
 DIST. PREC.: 50.000  
 DIST. SUCC.: 50.000

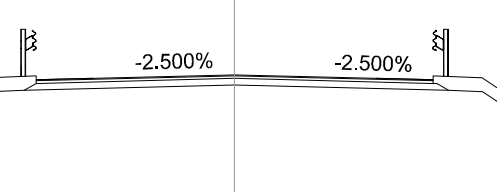


SCALA 1:200  
 QT. REF. 18.413

DIST. PROG. TERRENO	21.582
DIST. PARZIALI TERRENO	581
QUOTE TERRENO	31.135
DIST. PROG. PROGETTO	5.250
DIST. PARZIALI PROGETTO	5.250
QUOTE PROGETTO	31.983

SCAVI E BONIFICHE	33.480 m
STABILIZZAZIONE A CALCE (1)	0,751 mq
STABILIZZAZIONE A CALCE (2)	0,751 mq
STABILIZZAZIONE A CALCE IN SITO (1)	0,750 mq
STABILIZZAZIONE A CALCE (4)	0,750 mq
STABILIZZAZIONE A CALCE IN SITO (3)	0,750 mq
STABILIZZAZIONE A CALCE IN SITO (2)	2,468 mq
RELEVATI	160.470 mq
TERRENO VEGETALE	28.464 mq

SEZIONE N. 21  
 QT. PROGETTO: 30.839  
 DIST. PROG.: 700.000  
 DIST. PREC.: 50.000  
 DIST. SUCC.: 60.000

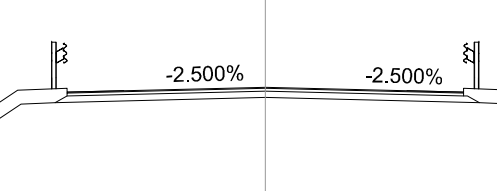


SCALA 1:200  
 QT. REF. 17.858

DIST. PROG. TERRENO	21.582
DIST. PARZIALI TERRENO	581
QUOTE TERRENO	31.135
DIST. PROG. PROGETTO	5.250
DIST. PARZIALI PROGETTO	5.250
QUOTE PROGETTO	30.839

SCAVI E BONIFICHE	28.292 m
STABILIZZAZIONE A CALCE (1)	0,749 mq
STABILIZZAZIONE A CALCE (2)	0,749 mq
STABILIZZAZIONE A CALCE IN SITO (1)	0,748 mq
STABILIZZAZIONE A CALCE (4)	0,748 mq
STABILIZZAZIONE A CALCE IN SITO (3)	0,748 mq
STABILIZZAZIONE A CALCE IN SITO (2)	2,468 mq
RELEVATI	133.348 mq
TERRENO VEGETALE	23.500 mq

SEZIONE N. 22  
 QT. PROGETTO: 29.437  
 DIST. PROG.: 750.000  
 DIST. PREC.: 50.000  
 DIST. SUCC.: 27.612

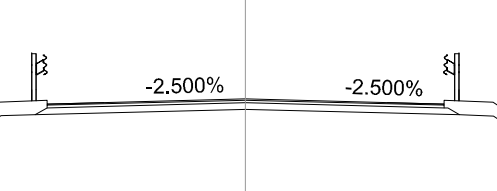


SCALA 1:200  
 QT. REF. 16.849

DIST. PROG. TERRENO	21.582
DIST. PARZIALI TERRENO	581
QUOTE TERRENO	31.135
DIST. PROG. PROGETTO	5.250
DIST. PARZIALI PROGETTO	5.250
QUOTE PROGETTO	29.437

SCAVI E BONIFICHE	28.050 m
STABILIZZAZIONE A CALCE (1)	0,749 mq
STABILIZZAZIONE A CALCE (2)	0,749 mq
STABILIZZAZIONE A CALCE IN SITO (1)	0,748 mq
STABILIZZAZIONE A CALCE (4)	0,748 mq
STABILIZZAZIONE A CALCE IN SITO (3)	0,748 mq
STABILIZZAZIONE A CALCE IN SITO (2)	2,468 mq
RELEVATI	98.256 mq
TERRENO VEGETALE	21.343 mq

SEZIONE N. 23  
 QT. PROGETTO: 28.738  
 DIST. PROG.: 777.612  
 DIST. PREC.: 27.612  
 DIST. SUCC.: 10.410

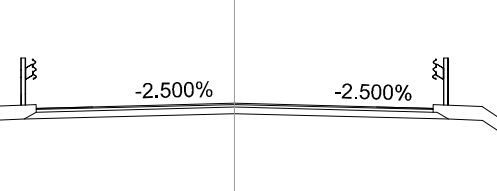


SCALA 1:200  
 QT. REF. 16.462

DIST. PROG. TERRENO	21.582
DIST. PARZIALI TERRENO	581
QUOTE TERRENO	31.135
DIST. PROG. PROGETTO	5.250
DIST. PARZIALI PROGETTO	5.250
QUOTE PROGETTO	28.738

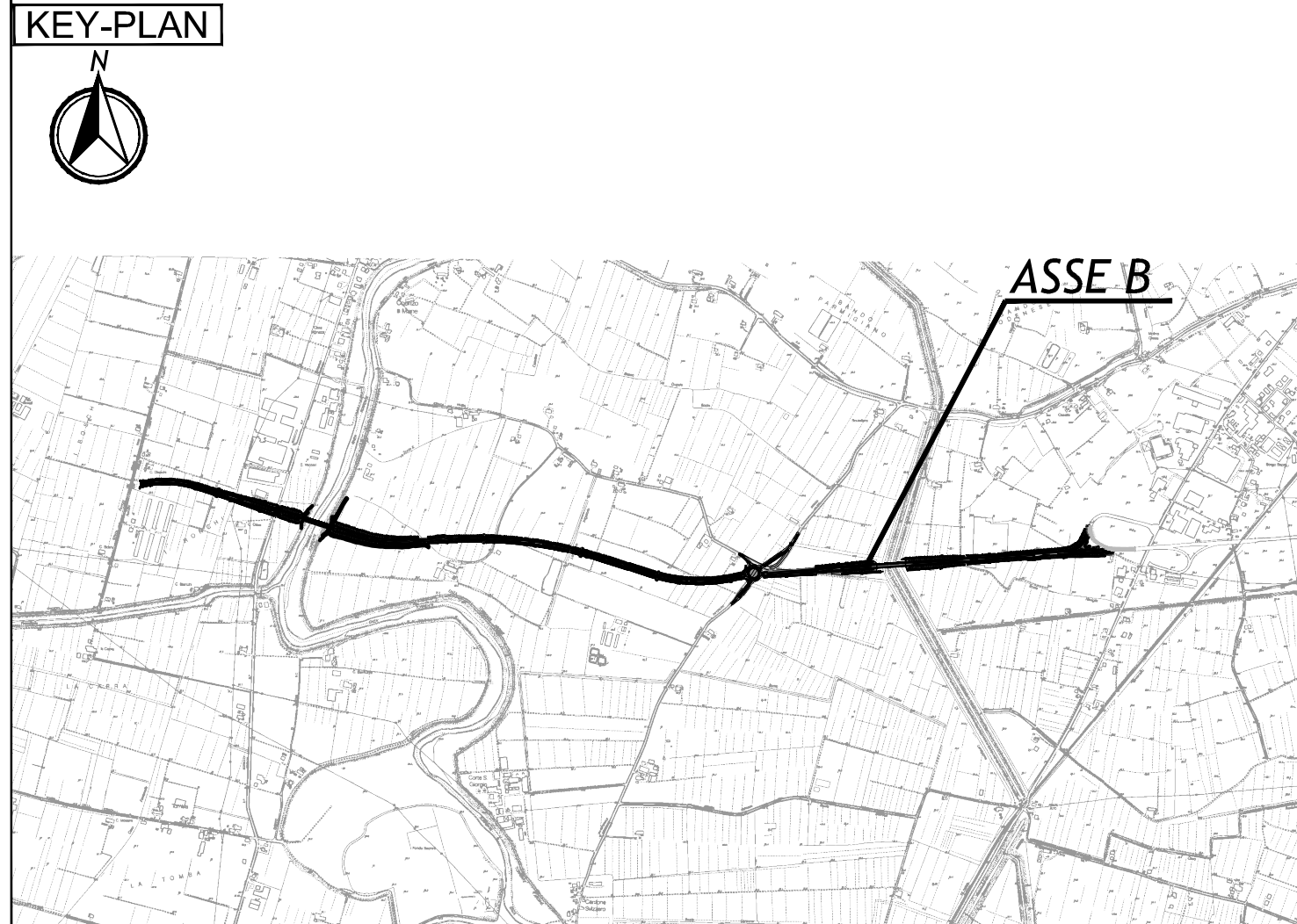
SCAVI E BONIFICHE	25.743 m
STABILIZZAZIONE A CALCE (1)	0,750 mq
STABILIZZAZIONE A CALCE (2)	0,750 mq
STABILIZZAZIONE A CALCE IN SITO (1)	0,749 mq
STABILIZZAZIONE A CALCE (4)	0,749 mq
STABILIZZAZIONE A CALCE IN SITO (3)	0,749 mq
STABILIZZAZIONE A CALCE IN SITO (2)	2,468 mq
RELEVATI	90.166 mq
TERRENO VEGETALE	19.209 mq

SEZIONE N. 24  
 QT. PROGETTO: 28.000  
 DIST. PROG.: 788.022  
 DIST. PREC.: 10.410  
 DIST. SUCC.: 11.978

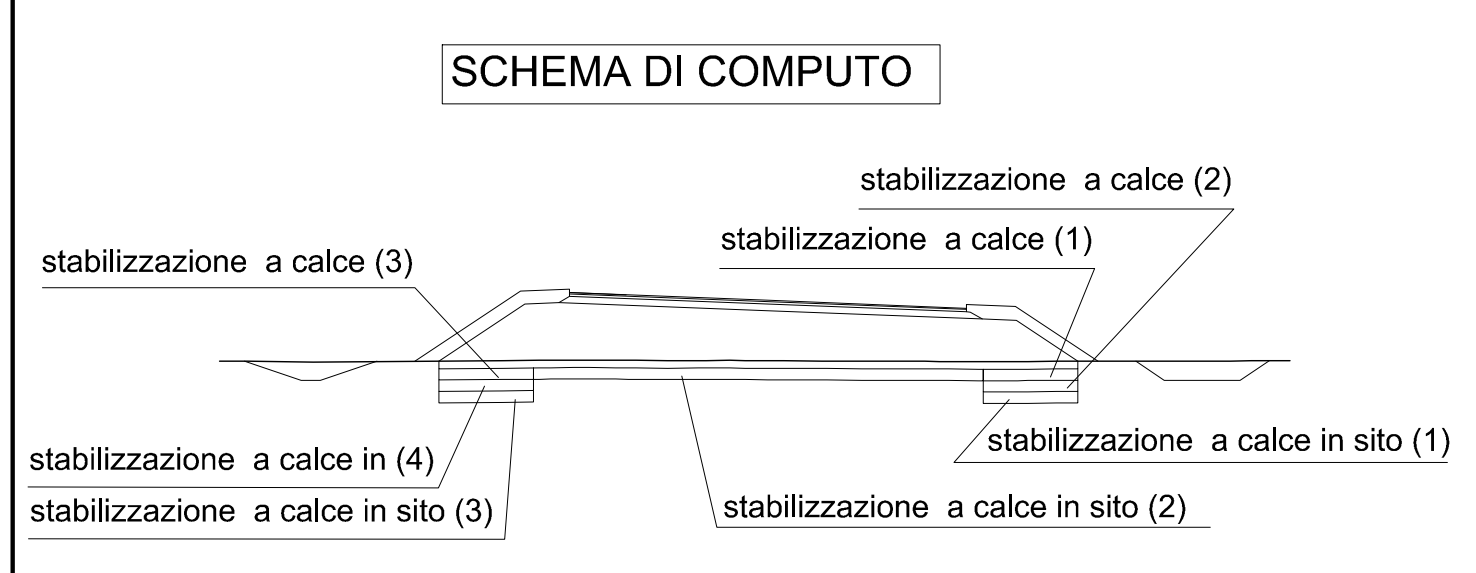


SCALA 1:200  
 QT. REF. 16.340

DIST. PROG. TERRENO	21.582
DIST. PARZIALI TERRENO	581
QUOTE TERRENO	31.135
DIST. PROG. PROGETTO	5.250
DIST. PARZIALI PROGETTO	5.250
QUOTE PROGETTO	28.000



LEGENDA



ELABORATI DI RIFERIMENTO

CARATTERISTICHE DEI MATERIALI

NOTE

IL CONCEDENTE: Regione Emilia-Romagna  
 IL CONCESSIONARIO: ARCA AUTOSTRADA CISPADANA  
**AUTOSTRADA REGIONALE CISPADANA DAL CASELLO DI REGGIOLO-ROLO SULLA A22 AL CASELLO DI FERRARA SUD SULLA A13**  
 CODICE C.U.P. E818080060009

**PROGETTO DEFINITIVO**  
 D02 (EX IRE) - VARIANTE ALLA S.P. N. 41 IN CORRISPONDENZA DEL TRACCIATO CISPADANO - TRATTO TRA S.P. N. 60 E BRESCELLO  
 PROGETTAZIONE STRADALE  
 ASSE STRADALE  
 SEZIONI TRASVERSALI DALLA 13 ALLA 24  
 - ASSE B -

IL PROGETTISTA: Ing. Roberto Biondi, Altus Ing. Modena n° 1236  
 RESPONSABILE INTEGRAZIONE PRESTAZIONI SPECIALISTICHE: Ing. Emilio Sola, Altus Ing. Reggio Emilia n° 545  
 IL CONCESSIONARIO: Autostrada Regionale Cispadana S.p.A. L. WESCHETTI, Gualtiero Pizzoli  
 SATECO s.r.l. MEDIACRIS  
 W&P

17.04.2012 **EMISSIONE**  
 W. GIANNAROLI R. BIONDI E. SALSI  
 IDENTIFICAZIONE ELABORATO: DESCRIZIONE: 13  
 19/04/2012 1:200  
 MAGGIO 2012