

SCAVI E BONIFICHE	
SCOTTICO	13,789 mq
STABILIZZAZIONE A CALCE (1)	4,739 mq
STABILIZZAZIONE A CALCE (2)	0,750 mq
STABILIZZAZIONE A CALCE IN SITO(1)	0,750 mq
STABILIZZAZIONE A CALCE IN SITO(2)	3,386 mq
RELEVATI	
RELEVATO	32,252 mq
TERRENO VEGETALE	3,920 mq
ISOLABILITÀ STRADALE	
STRATO DI USURA	8,159 mq
STRATO DI BENSERA	8,159 mq
STRATO DI BASE	1,484 mq
MANUFATTI	
CORONA	0,110 mq

SEZIONE N. 13
QT. PROGETTO: 26.463
DIST. PROG.: 75.398
DIST. PREC.: 8.455
DIST. SUCC.: 14.708



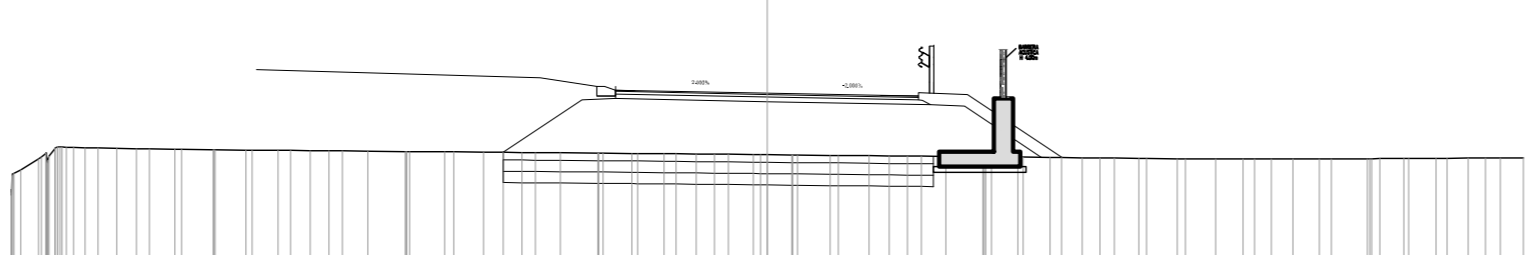
SCALA 1:200

QT. REF. 16.862

DIST. PROG. TERRENO	20.000
DIST. PARZIALI TERRENO	1.000
QUOTE TERRENO	20.000
DIST. PROG. PROGETTO	-13.000
DIST. PARZIALI PROGETTO	6.795
QUOTE PROGETTO	-27.095

SCAVI E BONIFICHE	
SCOTTICO	14,230 mq
STABILIZZAZIONE A CALCE (1)	4,770 mq
STABILIZZAZIONE A CALCE (2)	0,750 mq
STABILIZZAZIONE A CALCE IN SITO(1)	0,750 mq
STABILIZZAZIONE A CALCE IN SITO(2)	3,520 mq
RELEVATI	
RELEVATO	36,107 mq
TERRENO VEGETALE	4,312 mq
ISOLABILITÀ STRADALE	
STRATO DI USURA	8,006 mq
STRATO DI BENSERA	8,006 mq
STRATO DI BASE	1,377 mq
MANUFATTI	
CORONA	0,110 mq

SEZIONE N. 14
QT. PROGETTO: 26.583
DIST. PROG.: 90.106
DIST. PREC.: 14.708
DIST. SUCC.: 22.991



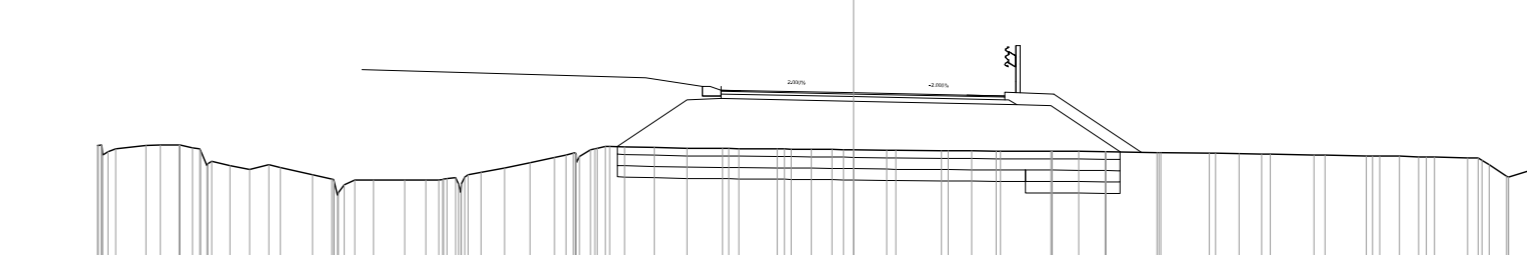
SCALA 1:200

QT. REF. 16.447

DIST. PROG. TERRENO	20.000
DIST. PARZIALI TERRENO	1.000
QUOTE TERRENO	20.000
DIST. PROG. PROGETTO	-13.000
DIST. PARZIALI PROGETTO	6.520
QUOTE PROGETTO	-27.213

SCAVI E BONIFICHE	
SCOTTICO	13,297 mq
STABILIZZAZIONE A CALCE (1)	3,369 mq
STABILIZZAZIONE A CALCE (2)	0,750 mq
STABILIZZAZIONE A CALCE IN SITO(1)	0,750 mq
STABILIZZAZIONE A CALCE IN SITO(2)	3,239 mq
RELEVATI	
RELEVATO	45,265 mq
TERRENO VEGETALE	4,071 mq
ISOLABILITÀ STRADALE	
STRATO DI USURA	7,500 mq
STRATO DI BENSERA	7,500 mq
STRATO DI BASE	1,292 mq
MANUFATTI	
CORONA	0,110 mq

SEZIONE N. 15
QT. PROGETTO: 26.655
DIST. PROG.: 113.097
DIST. PREC.: 22.991
DIST. SUCC.: 3.477



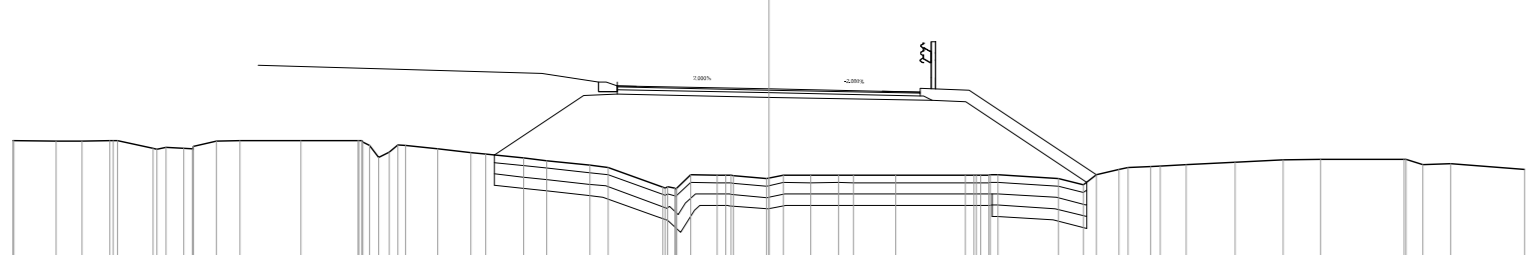
SCALA 1:200

QT. REF. 16.420

DIST. PROG. TERRENO	20.000
DIST. PARZIALI TERRENO	1.000
QUOTE TERRENO	20.000
DIST. PROG. PROGETTO	-13.000
DIST. PARZIALI PROGETTO	6.747
QUOTE PROGETTO	-27.165

SCAVI E BONIFICHE	
SCOTTICO	15,666 mq
STABILIZZAZIONE A CALCE (1)	4,689 mq
STABILIZZAZIONE A CALCE (2)	0,750 mq
STABILIZZAZIONE A CALCE IN SITO(1)	0,750 mq
STABILIZZAZIONE A CALCE IN SITO(2)	3,649 mq
RELEVATI	
RELEVATO	45,301 mq
TERRENO VEGETALE	5,340 mq
ISOLABILITÀ STRADALE	
STRATO DI USURA	8,002 mq
STRATO DI BENSERA	8,002 mq
STRATO DI BASE	1,377 mq
MANUFATTI	
CORONA	0,110 mq

SEZIONE N. 16
QT. PROGETTO: 26.539
DIST. PROG.: 116.574
DIST. PREC.: 3.477
DIST. SUCC.: 12.869



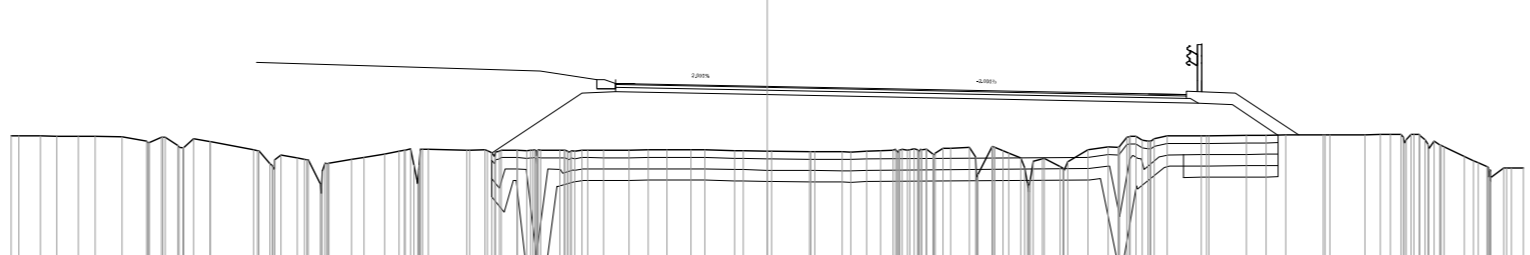
SCALA 1:200

QT. REF. 16.825

DIST. PROG. TERRENO	20.000
DIST. PARZIALI TERRENO	1.000
QUOTE TERRENO	20.000
DIST. PROG. PROGETTO	-13.000
DIST. PARZIALI PROGETTO	6.245
QUOTE PROGETTO	-27.169

SCAVI E BONIFICHE	
SCOTTICO	20,788 mq
STABILIZZAZIONE A CALCE (1)	4,728 mq
STABILIZZAZIONE A CALCE (2)	0,750 mq
STABILIZZAZIONE A CALCE IN SITO(1)	0,750 mq
STABILIZZAZIONE A CALCE IN SITO(2)	4,488 mq
RELEVATI	
RELEVATO	48,384 mq
TERRENO VEGETALE	3,308 mq
ISOLABILITÀ STRADALE	
STRATO DI USURA	15,084 mq
STRATO DI BENSERA	15,084 mq
STRATO DI BASE	2,882 mq
MANUFATTI	
CORONA	0,110 mq

SEZIONE N. 17
QT. PROGETTO: 26.416
DIST. PROG.: 129.443
DIST. PREC.: 12.869
DIST. SUCC.: 0.000



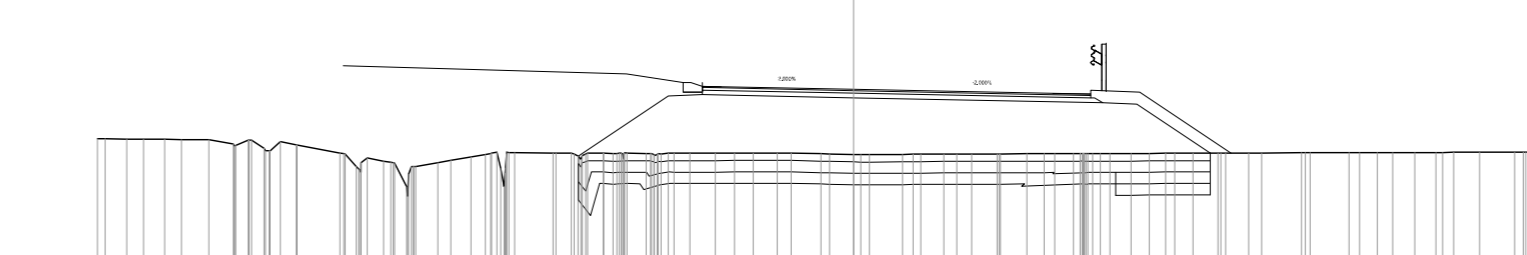
SCALA 1:200

QT. REF. 16.133

DIST. PROG. TERRENO	20.000
DIST. PARZIALI TERRENO	1.000
QUOTE TERRENO	20.000
DIST. PROG. PROGETTO	-13.000
DIST. PARZIALI PROGETTO	6.224
QUOTE PROGETTO	-27.046

SCAVI E BONIFICHE	
SCOTTICO	16,716 mq
STABILIZZAZIONE A CALCE (1)	3,618 mq
STABILIZZAZIONE A CALCE (2)	0,750 mq
STABILIZZAZIONE A CALCE IN SITO(1)	0,750 mq
STABILIZZAZIONE A CALCE IN SITO(2)	4,264 mq
RELEVATI	
RELEVATO	42,585 mq
TERRENO VEGETALE	4,200 mq
ISOLABILITÀ STRADALE	
STRATO DI USURA	10,976 mq
STRATO DI BENSERA	10,976 mq
STRATO DI BASE	1,763 mq
MANUFATTI	
CORONA	0,110 mq

SEZIONE N. 18
QT. PROGETTO: 26.416
DIST. PROG.: 129.443
DIST. PREC.: 0.000
DIST. SUCC.: 6.733



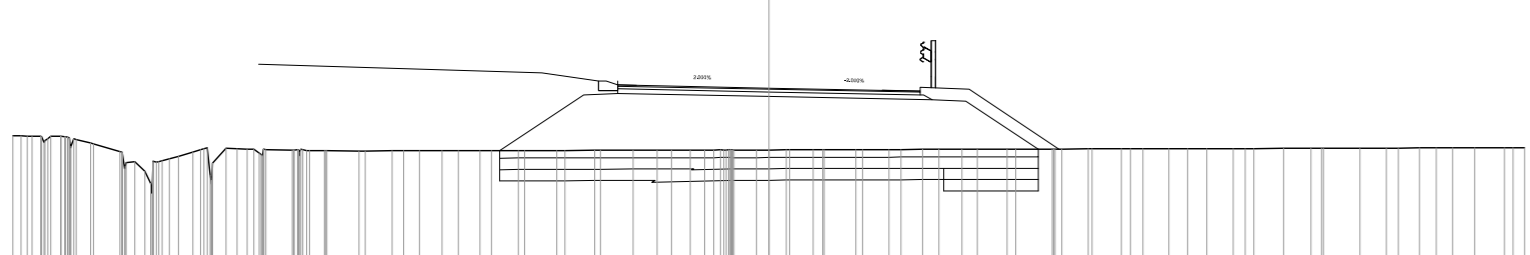
SCALA 1:200

QT. REF. 16.216

DIST. PROG. TERRENO	20.000
DIST. PARZIALI TERRENO	1.000
QUOTE TERRENO	20.000
DIST. PROG. PROGETTO	-13.000
DIST. PARZIALI PROGETTO	6.224
QUOTE PROGETTO	-27.046

SCAVI E BONIFICHE	
SCOTTICO	14,265 mq
STABILIZZAZIONE A CALCE (1)	4,719 mq
STABILIZZAZIONE A CALCE (2)	0,750 mq
STABILIZZAZIONE A CALCE IN SITO(1)	0,750 mq
STABILIZZAZIONE A CALCE IN SITO(2)	3,529 mq
RELEVATI	
RELEVATO	36,996 mq
TERRENO VEGETALE	4,161 mq
ISOLABILITÀ STRADALE	
STRATO DI USURA	8,001 mq
STRATO DI BENSERA	8,001 mq
STRATO DI BASE	1,377 mq
MANUFATTI	
CORONA	0,110 mq

SEZIONE N. 19
QT. PROGETTO: 26.300
DIST. PROG.: 136.178
DIST. PREC.: 6.733
DIST. SUCC.: 14.620



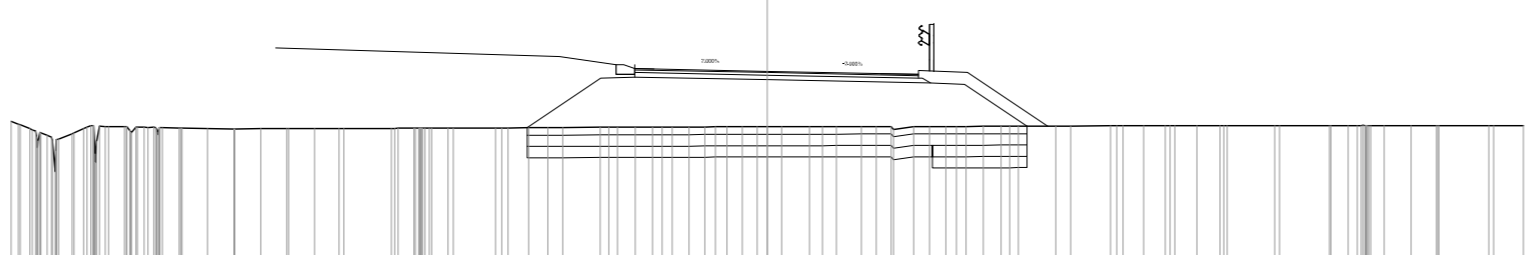
SCALA 1:200

QT. REF. 16.176

DIST. PROG. TERRENO	20.000
DIST. PARZIALI TERRENO	1.000
QUOTE TERRENO	20.000
DIST. PROG. PROGETTO	-13.000
DIST. PARZIALI PROGETTO	6.379
QUOTE PROGETTO	-26.890

SCAVI E BONIFICHE	
SCOTTICO	13,227 mq
STABILIZZAZIONE A CALCE (1)	3,968 mq
STABILIZZAZIONE A CALCE (2)	0,750 mq
STABILIZZAZIONE A CALCE IN SITO(1)	0,750 mq
STABILIZZAZIONE A CALCE IN SITO(2)	3,218 mq
RELEVATI	
RELEVATO	41,433 mq
TERRENO VEGETALE	3,602 mq
ISOLABILITÀ STRADALE	
STRATO DI USURA	7,500 mq
STRATO DI BENSERA	7,500 mq
STRATO DI BASE	1,292 mq
MANUFATTI	
CORONA	0,110 mq


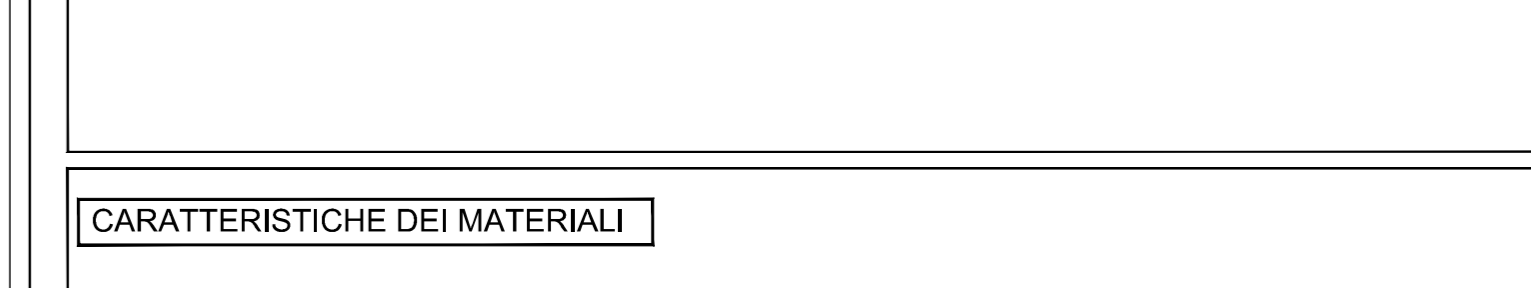
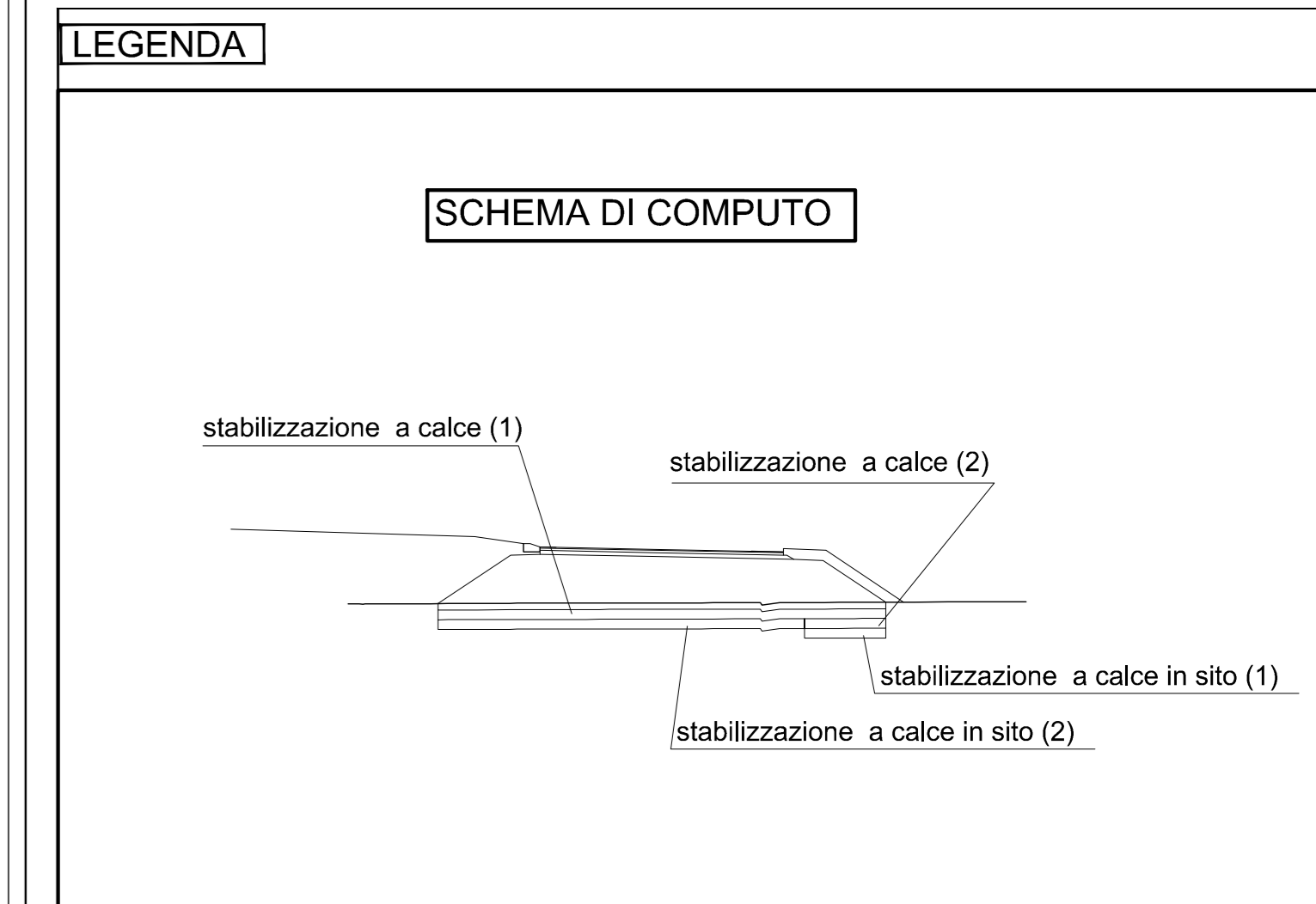
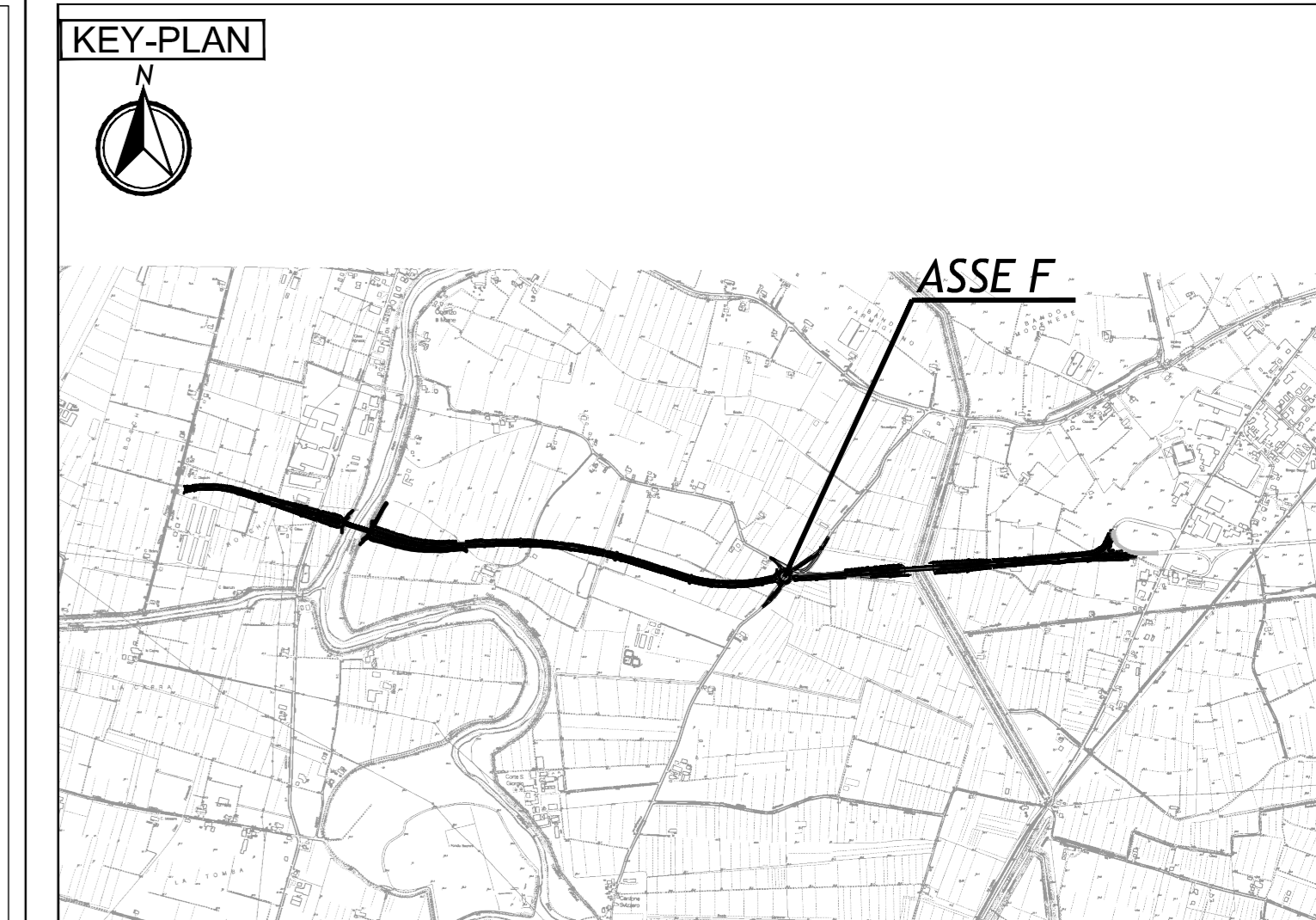
SEZIONE N. 20
QT. PROGETTO: 26.208
DIST. PROG.: 150.796
DIST. PREC.: 14.620



SCALA 1:200

QT. REF. 15.680

DIST. PROG. TERRENO	20.000
DIST. PARZIALI TERRENO	1.000
QUOTE TERRENO	20.000
DIST. PROG. PROGETTO	-13.000
DIST. PARZIALI PROGETTO	6.648
QUOTE PROGETTO	-26.828



IL CONCESSIONARIO
ARCA AUTOSTRADA REGIONALE CISPADANA

IL CONCESSIONARIO
Autosole Romagna Caspadea S.p.A. & VESICENTI Gruppo Pirelli

IL PROGETTISTA
Ing. Rodolfo Bondi
Albo Ing. Modena n° 1236

RESPONSABILE INTEGRAZIONE PRESTAZIONI SPECIALISTICHE
Ing. Emilio Sola
Albo Ing. Reggio Emilia n° 545

IL CONCESSIONARIO
Autosole Romagna Caspadea S.p.A. & VESICENTI Gruppo Pirelli

REGIONE EMILIA-ROMAGNA

AUTOSTRADA REGIONALE CISPADANA
DAL CASELLO DI REGGIOLO-ROLO SULLA A22
AL CASELLO DI FERRARA SUD SULLA A13
CODICE C.U.P. E8180800060009

PROGETTO DEFINITIVO

DD2 (EX 1RE) - VARIANTE ALLA S.P. N. 41 IN CORRISPONDENZA DEL TRACCIATO CISPADANO - TRATTO TRA S.P. N. 60 E BRESCELLO

PROGETTAZIONE STRADALE
ASSE STRADALE
SEZIONI TRASVERSALI DALLA 13 ALLA 20
- ASSE ROTATORIA F -

IL PROGETTISTA
Ing. Rodolfo Bondi
Albo Ing. Modena n° 1236

RESPONSABILE INTEGRAZIONE PRESTAZIONI SPECIALISTICHE
Ing. Emilio Sola
Albo Ing. Reggio Emilia n° 545

IL CONCESSIONARIO
Autosole Romagna Caspadea S.p.A. & VESICENTI Gruppo Pirelli

W. GIANAROLI R. BIONDI E. SAL. S.T.

17.04.2012 EMISSIONE

IDENTIFICAZIONE ELABORATO
MAGGIO 2012

SCALE 1:200