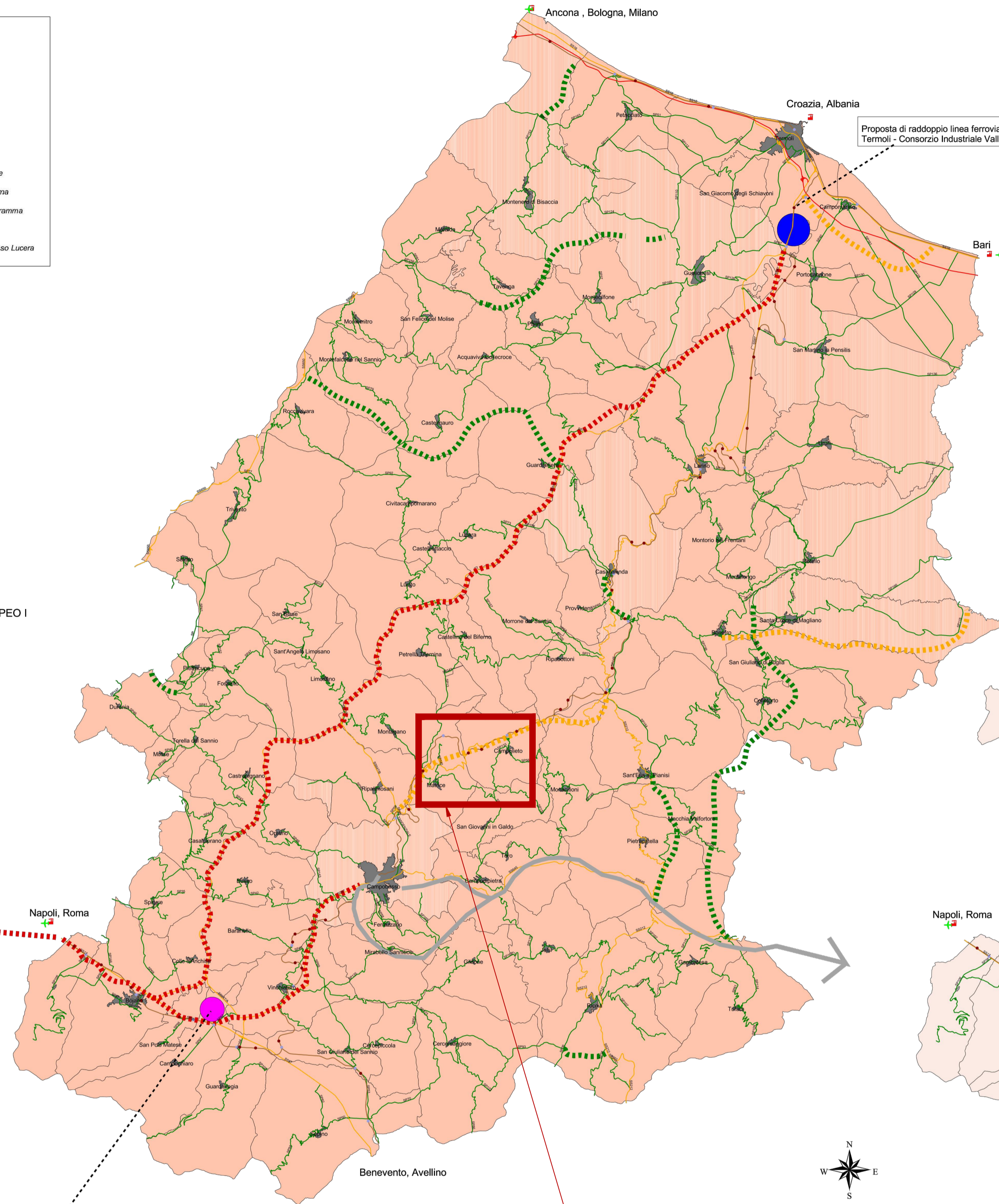
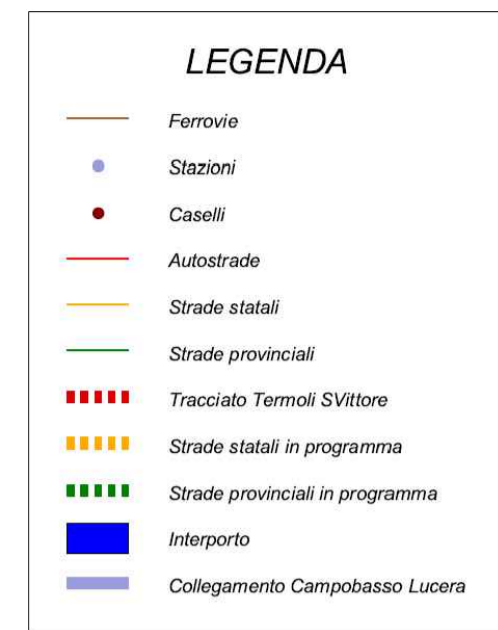
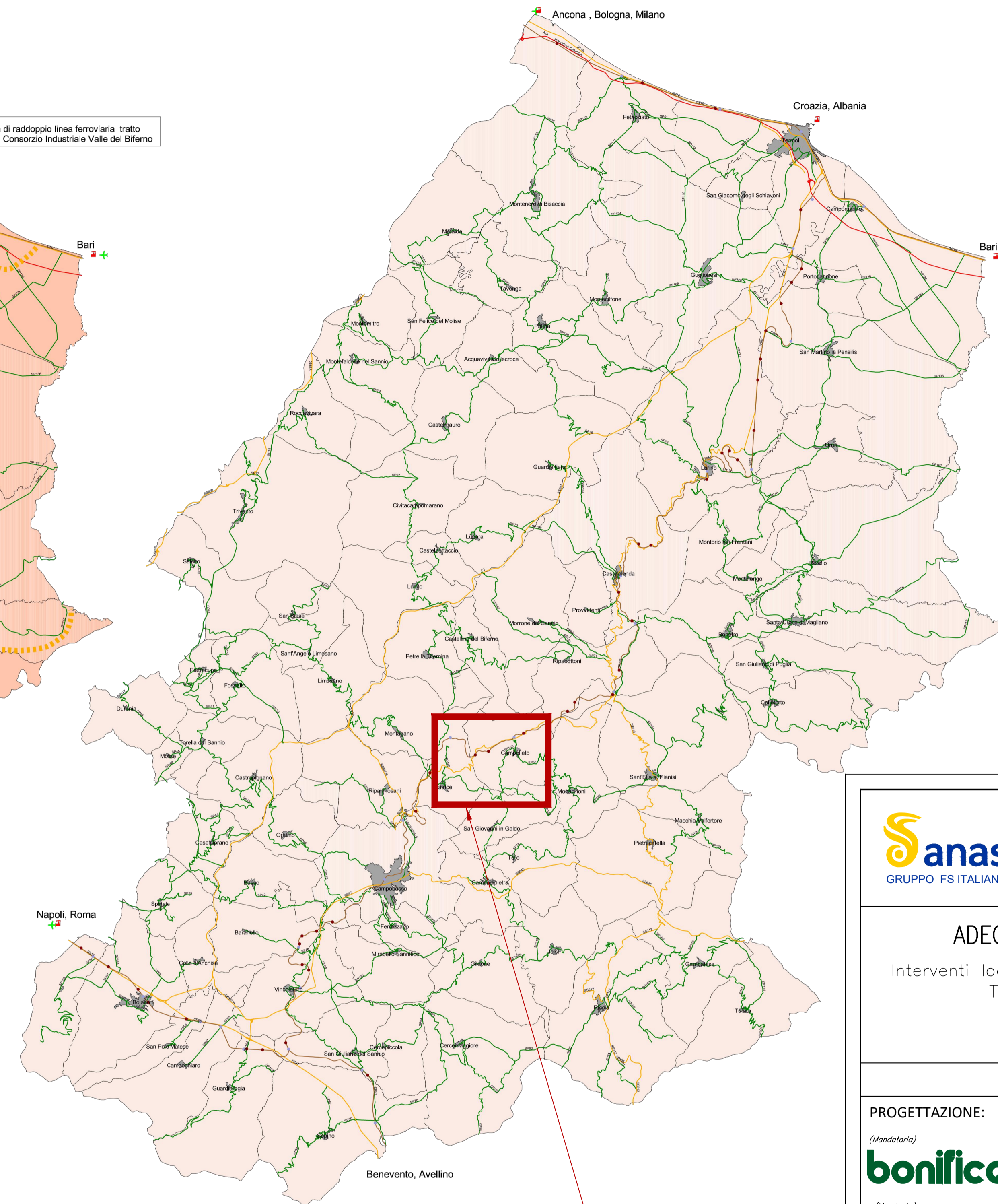



Piano Territoriale di Coordinamento Provinciale

Sintesi Progettuale Rete infrastrutture



Matrice Infrastrutturale Rete Ferroviaria e viaria



CORRIDOIO EUROPEO 1

Napoli, Roma

Benevento, Avellino



Centro operativo regionale di Protezione Civile

Area di progetto

Area di progetto



Direzione Progettazione e Realizzazione Lavori

ADEGUAMENTO S.S. n°87 "SANNITICA"

Interventi localizzati per garantire la percorribilità immediata
Tratto "Campobasso - Bivio S.Elia"
Lotti A2 e A3

PROGETTO DEFINITIVO

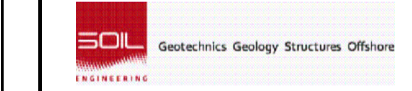
COD. CB 150

PROGETTAZIONE:

(Mandatario)



(Mandatario)



(Mandatario)

FRANCHETTI

PROGETTISTA:

Ing. Franco Persio Bocchetto - Ordine Ing. Roma n. 28664-Sez. A
Ing. Luigi Albert - Ordine Ing. Milano n. 14725-Sez. A
Ing. Paolo Franchetti - Ordine Ing. Vicenza n. 2013-Sez. A

GEOLOGO:

Geol. Dott. Anna Maria Bruna
Ordine Geol. Lazio n. 1531

RESPONSABILE DELL'INTEGRAZIONE DELLE

DISCIPLINE SPECIALISTICHE:

Ing. Franco Persio Bocchetto - Ordine Ing. Roma n. 28664-Sez. A

COORDINATORE DELLA SICUREZZA:

Ing. Andrea Maria Enea Falla - Ordine Ing. Catania n. 16701

VISTO: IL RESPONSABILE DEL PROCEDIMENTO

Ing. CLAUDIO BUCCI

RP - RELAZIONE PAESAGGISTICA AI SENSI DEL DPCM 12/12/2005
Strumenti di governo del territorio
Stralci dei piani territoriali e di settore - PROVINCIALE tav. 1/2

CODICE PROGETTO	NOME FILE	REVISIONE	SCALA:
PROGETTO	T00I000AMBCT14A		
DPCB0150	CODICE ELAB.	A	1:200.000
D	T00I000AMBCT14		

C					
B					
A	EMISSIONE	Aprile 2022	Arch. R. Mento	Arch. D. Dari	Ing. F.P. Bocchetto
REV.	DESCRIZIONE	DATA	REDATTO	VERIFICATO	APPROVATO