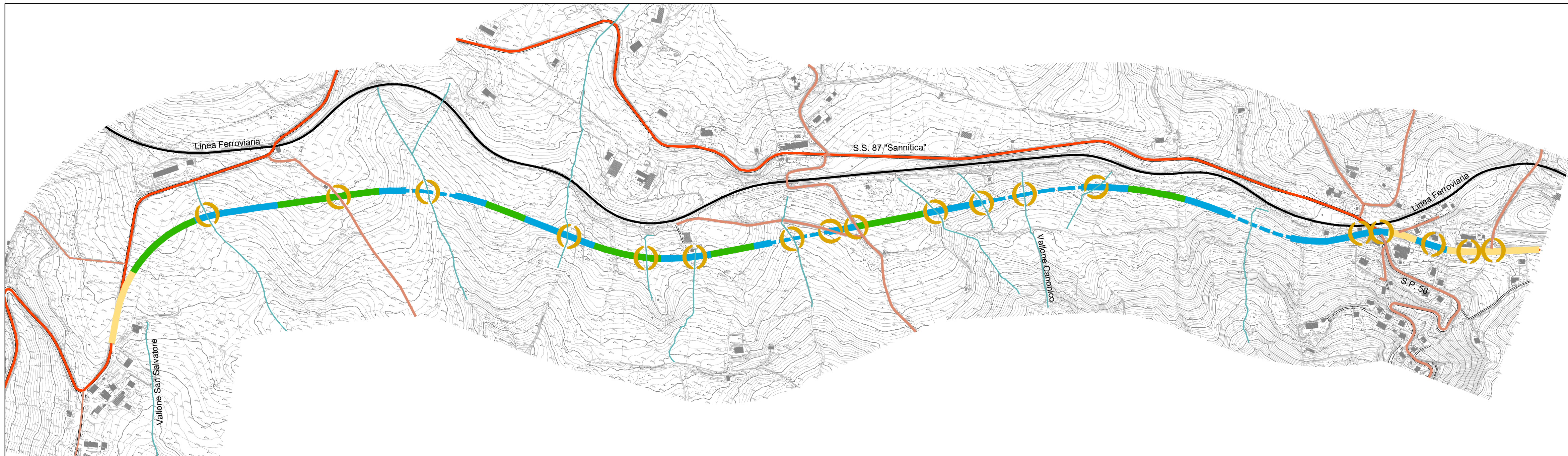
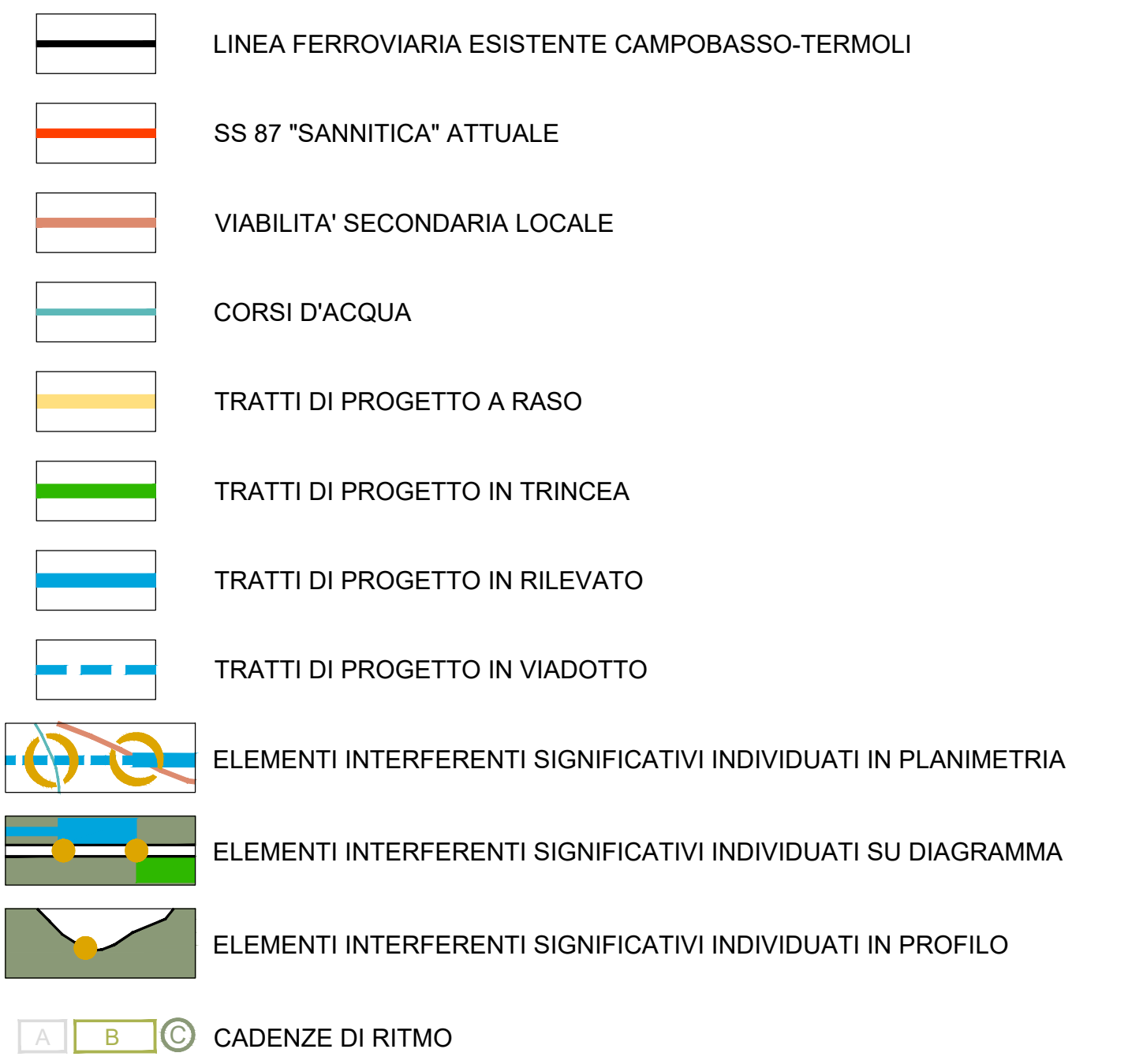



INDIVIDUAZIONE PLANIMETRICA DEGLI ELEMENTI INTERFERITI



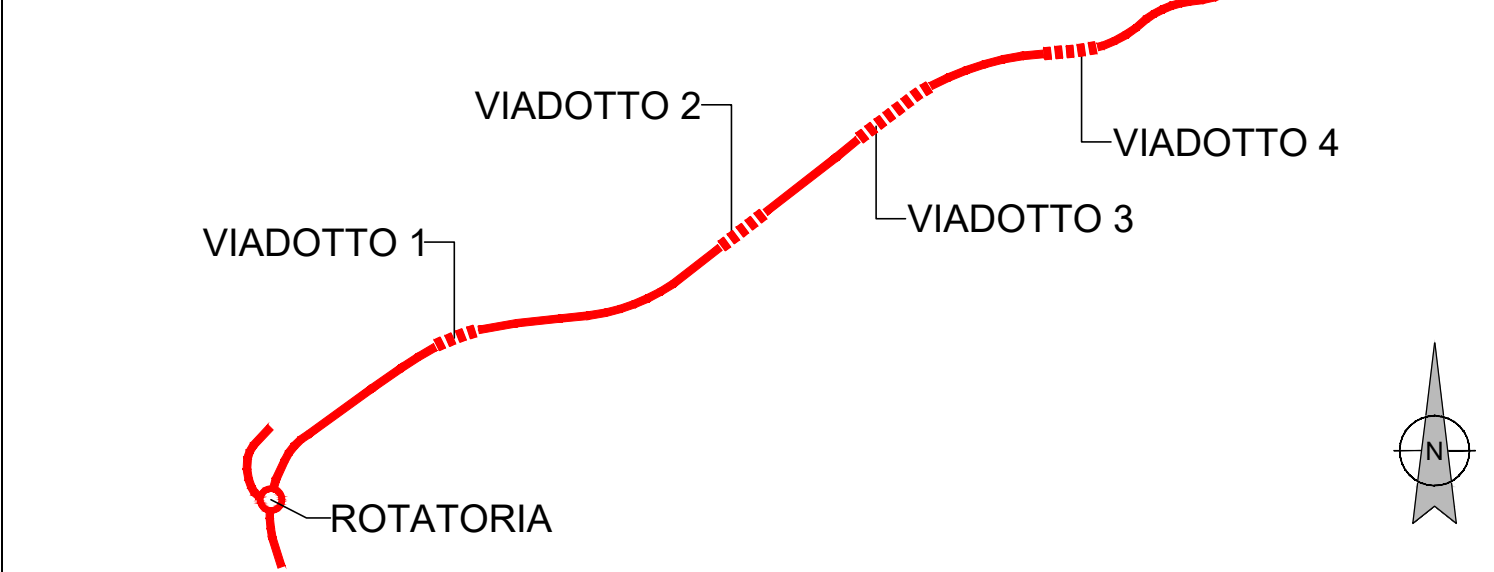
ELEMENTI DI DEFINIZIONE DI SUCCESSIONI SPAZIALI



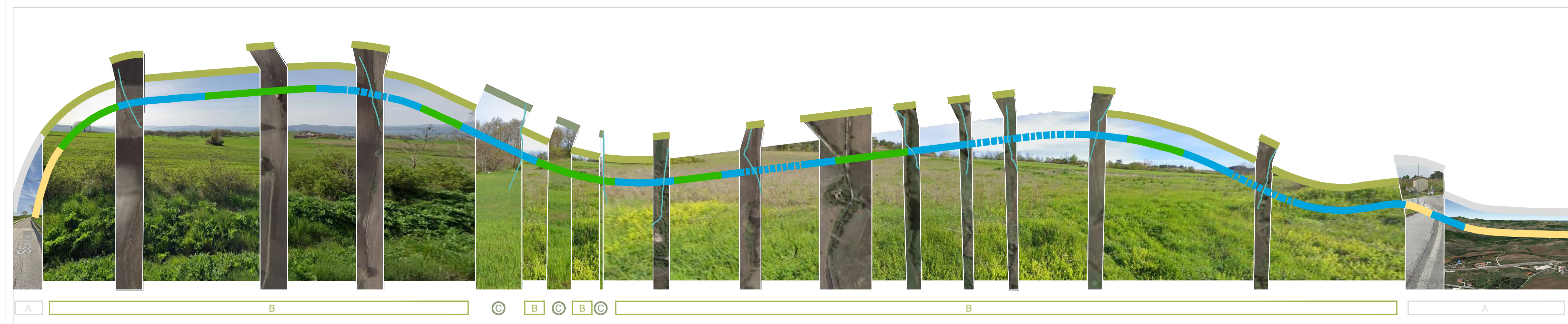
INDIVIDUAZIONE SUL PROFILO E SUL DIAGRAMMA DEGLI ELEMENTI INTERFERENTI



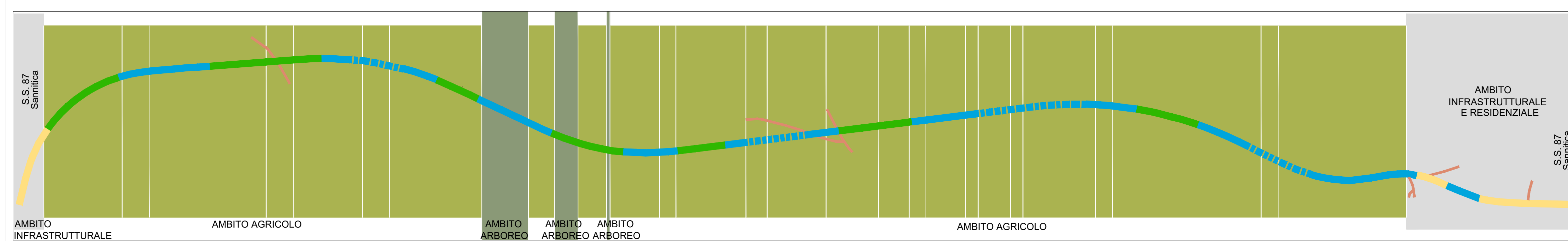
KEY PLAN



INDIVIDUAZIONE DI RITMICITA' TERRITORIALI



SCHEMATIZZAZIONE DEL RITMO DEGLI AMBITI



Sanas
GRUPPO FS ITALIANE
Direzione Progettazione e Realizzazione Lavori

ADEGUAMENTO S.S. n°87 "SANNITICA"
Interventi localizzati per garantire la percorribilità immediata
Tratto "Campobasso - Bivio S.Elia"
Lotti A2 e A3

PROGETTO DEFINITIVO		COD. CB 150
PROGETTAZIONE: (Mandatario) bonifica spa (Mandatario) EDL Geotecnica Geology Structure Offshore (Mandatario) FRANCHETTI	PROGETTISTA: Ing. Franco Persio Bocchetto - Ordine Ing. Roma n. 9864- Sez. A Ing. Luigi Albert - Ordine Ing. Milano n. 14725- Sez. A Ing. Paolo Franchetti - Ordine Ing. Vicenza n. 2013- Sez. A GEOLOGO: Geol. Dott. Anna Maria Bruna Ordine Geol. Lazio n. 1531 RESPONSABILE DELL'INTEGRAZIONE DELLE DISCIPLINE SPECIALISTICHE: Ing. Franco Persio Bocchetto - Ordine Ing. Roma n. 9864- Sez. A COORDINATORE DELLA SICUREZZA: Ing. Andrea Maria Enea Falla - Ordine Ing. Catania n. 16701 VISTO: IL RESPONSABILE DEL PROCEDIMENTO Ing. CLAUDIO BUCCI	

RP - RELAZIONE PAESAGGISTICA AI SENSI DEL DPCM 12/12/2005
Analisi del contesto paesaggistico
Successioni spaziali individuate nel paesaggio e ritmicità degli elementi

CODICE PROGETTO	NOME FILE	REVISIONE	SCALA:
PROGETTO DPCB0150	LIV. PROG. ANNO D 22	T00IA00AMBCT23A	A
CODICE ELAB. T00IA00AMBCT23			
C			
B			
A	EMISSIONE	Aprile 2022	Arch. R. Mento Arch. D. Dori Ing. F.P. Bocchetto
REV.	DESCRIZIONE	DATA	REDATTO VERIFICATO APPROVATO