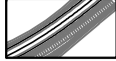






-  Tracciato di Progetto
-  SS. 87 Sannitica
-  Viabilità locale
-  Linea Ferroviaria
-  Confini Comunali



Direzione Progettazione e Realizzazione Lavori

**ADEGUAMENTO S.S. n°87 "SANNITICA"**

Interventi localizzati per garantire la percorribilità immediata  
Tratto "Campobasso – Bivio S.Elia"  
Lotti A2 e A3

**PROGETTO DEFINITIVO**

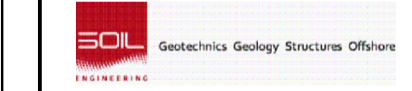
COD. CB 150

**PROGETTAZIONE:**

(Mandatario)



(Mandatario)



(Mandatario)



**PROGETTISTA:**

Ing. Franco Piersio Bocchetto – Ordine Ing. Roma n. 3864 – Sez. A  
Ing. Luigi Albert – Ordine Ing. Milano n. 14725 – Sez. A  
Ing. Paolo Franchetti – Ordine Ing. Vicenza n. 2013 – Sez. A

**GEOLOGO:**

Geol. Dott. Anna Maria Bruna  
Ordine Geol. Lazio n. 1531

**RESPONSABILE DELL'INTEGRAZIONE DELLE DISCIPLINE SPECIALISTICHE:**

Ing. Franco Piersio Bocchetto – Ordine Ing. Roma n. 3864 – Sez. A

**COORDINATORE DELLA SICUREZZA:**

Ing. Andrea Maria Enea Falla – Ordine Ing. Catania n. 16701

**VISTO: IL RESPONSABILE DEL PROCEDIMENTO**

Ing. CLAUDIO BUCCI

RP – RELAZIONE PAESAGGISTICA AI SENSI DEL DPCM 12/12/2005  
Analisi del contesto paesaggistico  
Documentazione fotografica

CODICE PROGETTO	NOME FILE	REVISIONE	SCALA:
PROGETTO	T001A00AMBCT24A		
DPCB0150	CODICE ELAB. T001A00AMBCT24	A	1:5000

PROGETTO	LIV. PROG. ANNO	DATA	REDDATO	VERIFICATO	APPROVATO
A	EMISSIONE	Aprile 2022	Arch. R. Mento	Arch. D. Dori	Ing. F.P. Bocchetto
REV.	DESCRIZIONE	DATA	REDDATO	VERIFICATO	APPROVATO

