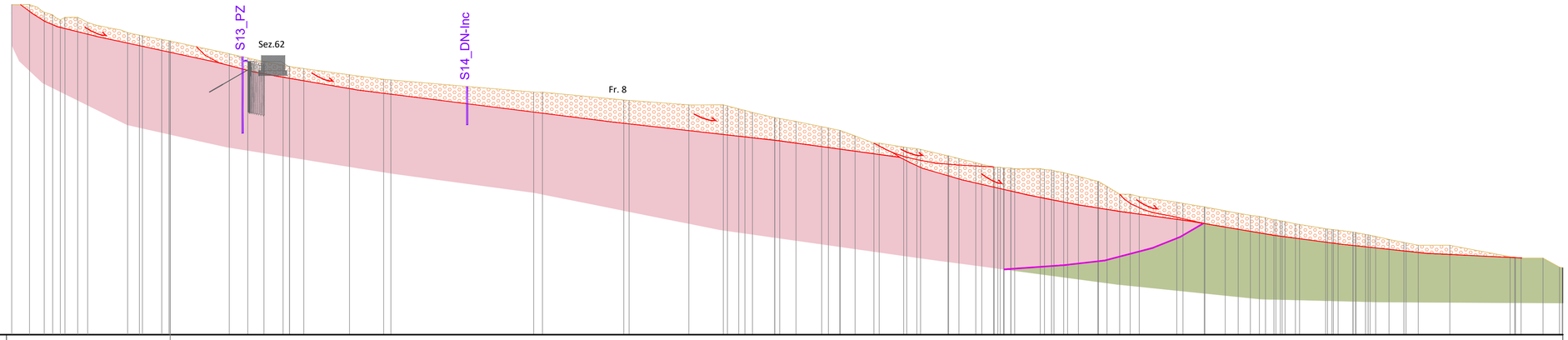

Sezione	n.14
Scala	1:1'000

QUOTE TERRENO

Q.RIF. 735,00

DIST.PROGRESSIVA TERRENO	
0,00	863,00
4,60	863,00
5,79	861,00
13,38	860,00
14,73	859,00
16,70	859,00
19,56	857,00
15,66	
33,26	853,26
39,85	852,30
47,08	852,07
50,66	850,66
53,40	850,00
60,91	845,00
63,47	843,37
69,04	841,97
73,40	840,50
76,04	840,00
86,93	839,22
100,31	836,77
103,16	835,00
159,12	834,78
162,53	830,00
194,44	830,00
196,48	826,77
219,89	825,00
233,42	825,00
235,00	824,60
239,49	823,41
241,86	822,83
244,84	822,04
253,53	820,00
255,51	819,64
261,90	818,50
271,96	816,45
274,58	815,92
278,04	815,00
279,19	815,00
285,94	812,82
292,42	810,00
294,48	810,00
304,10	808,45
305,50	808,25
309,76	807,62
310,71	807,56
321,47	805,00
325,75	803,96
332,22	802,34
334,72	801,72
339,31	800,69
341,94	800,53
345,06	800,21
347,98	800,00
357,59	800,00
361,99	799,45
366,80	798,43
368,30	798,03
372,54	797,03
380,17	795,00
383,79	793,03
388,71	790,00
392,82	790,00
396,40	789,05
411,11	786,85
415,53	786,43
421,86	785,00
422,13	785,00
430,06	783,49
435,14	782,55
439,93	781,73
443,45	781,28
445,87	780,80
451,66	779,55
453,11	779,28
457,59	778,38
459,19	778,16
469,46	776,45
472,45	775,95
474,33	775,93
480,09	775,16
485,08	774,24
489,03	773,48
494,25	772,27
500,10	771,11
500,93	770,92
505,72	770,00
518,06	770,00
541,71	765,49
546,00	765,00
554,62	765,00
561,06	761,41

LEGENDA

SEZIONI GEOLOGICHE 1:200

- CORPO DI FRANA ATTIVA
- Fr — CORPO DI FRANA QUIESCENTE
- CORPO DI FRANA INATTIVA
- DEC — DETRITI ELUVIO - COLLUVIALI
- FS — FORMAZIONE DELLE ARGILLE DEL FIUME FORTORE PREVALENTEMENTE SABBIOSA
- FSA — FORMAZIONE DELLE ARGILLE DEL FIUME FORTORE PREVALENTEMENTE ARGILLOSE
- AVA — ARGILLE VARICOLORI ALTERATE
- AVP — ARGILLE VARICOLORI PREVALENTEMENTE ARGILLOSE
- AVSA — ARGILLE VARICOLORI ARGILLOSE SABBIOSO - ARENACEEE
- AVPL — ARGILLE VARICOLORI ARGILLOSE E MARNOSE - CALCAREE
- AVL — ARGILLE VARICOLORI PREVALENTEMENTE CALCAREO - MARNOSE

CARTA GEOLOGICA 1:5'000
SEZIONI GEOLOGICHE 1:1'000

- CORPO DI FRANA ATTIVA
- CORPO DI FRANA QUIESCENTE
- CORPO DI FRANA INATTIVA
- Non differenziato
- FORMAZIONE DELLE ARGILLE DEL FIUME FORTORE (Messiniano - Pliocene) Arenarie e sabbie stratificate con livelli di argille e argille siltose. Il colore più scuro indica l'esposizione dell'affioramento (Messiniano - Pliocene)
- FORMAZIONE DELLE ARGILLE VARICOLORI (Cretaceo sup. Miocene inf.)
  - **Argille Varicolo Pelitiche (AVp)** Argille Varicolori prevalentemente pelitiche, costituite da argille scagliose con intercalazioni di strati marnosi e calcarenitici (non rilevate in esposizioni)
  - **Argille Varicolo Lapidee (AVl)** Calcareniti, calciruditi bianche e grigie, calcilutiti e marne, disposta in strati. Il colore più scuro indica l'esposizione dell'affioramento

- Importante contatto stratigrafico / Linea di sovrascorrimento
- Superficie di scorrimento della frana
- Direzione di movimento della frana
- Andamento della falda
- Andamento presunto della falda
- Sondaggio meccanico

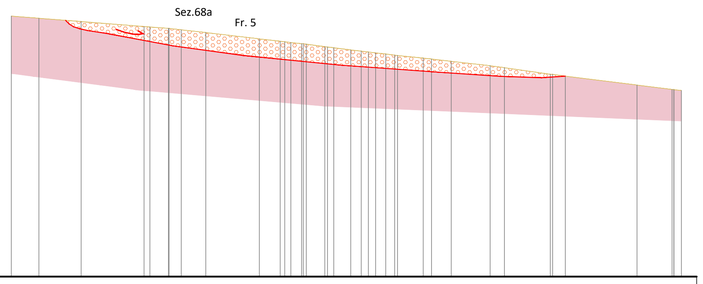

Sezione	n.18
Scala	1:1'000

QUOTE TERRENO

Q.RIF. 769,00

QUOTE TERRENO	854,03
	853,32
	852,23
	850,60
	850,45
	850,00
	849,55
	848,65
	846,59
	845,79
	845,39
	845,00
	844,86
	844,02
	843,68
	842,95
	842,58
	842,02
	841,65
	841,28
	841,16
	840,30
	840,00
	839,27
	837,83
	837,18
	835,00
	834,42
	831,50
	830,06
	829,73
DIST.PROGRESSIVA TERRENO	0,00
	9,04
	22,82
	43,36
	45,27
	51,33
	55,50
	63,52
	80,99
	87,82
	91,28
	94,80
	96,30
	102,36
	105,31
	110,84
	114,26
	118,97
	122,35
	125,18
	126,11
	134,49
	137,19
	143,62
	156,34
	160,98
	175,97
	180,89
	204,30
	215,72
	218,78

Sezione	16
Sez. progetto	n. 64
Intervento	Pila 5 - V3
Scala	1:200

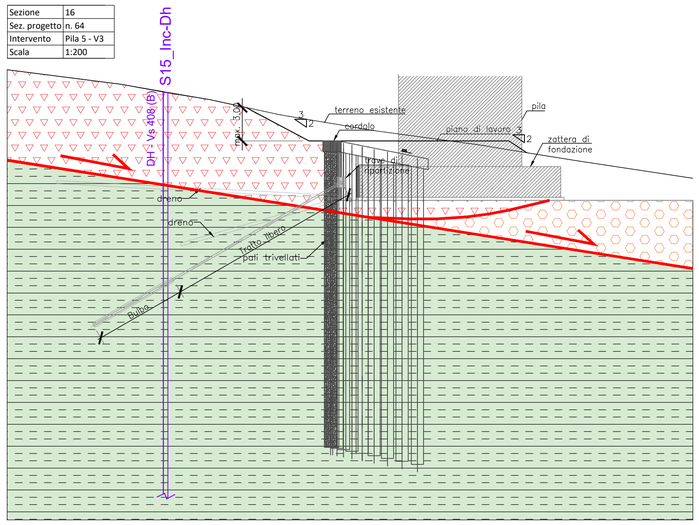

Sezione	17
Sez. progetto	n. 65
Intervento	Spalla B - V3
Scala	1:200

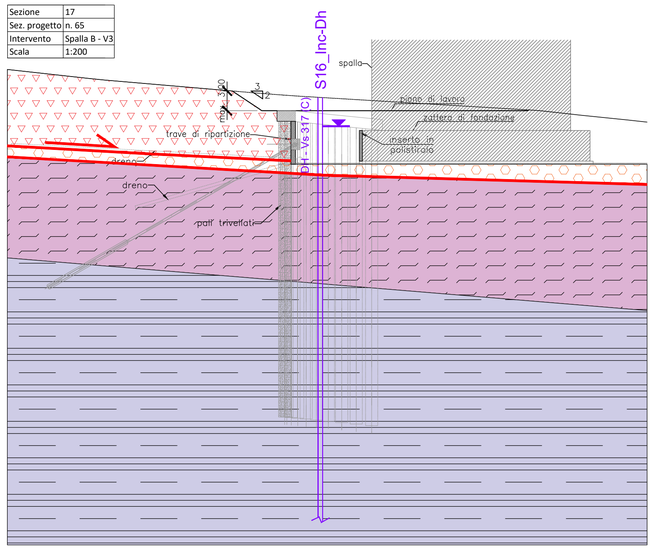

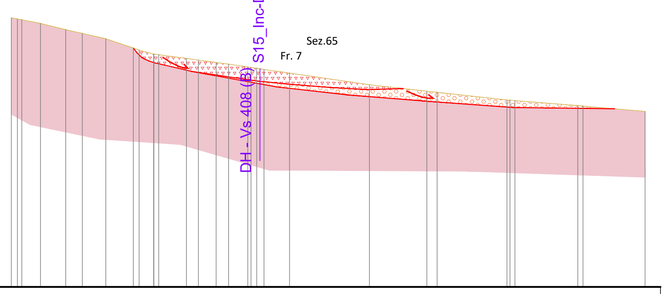

Sezione	n.15
Scala	1:1'000

QUOTE TERRENO

Q.RIF. 774,00

QUOTE TERRENO	861,86
	861,20
	860,00
	857,97
	856,77
	855,00
	851,95
	851,29
	850,00
	849,79
	848,59
	848,04
	847,26
	846,72
	845,78
	845,41
	845,00
	843,79
	840,00
	837,88
	837,54
	835,00
	834,84
	833,16
	833,03
	831,29
DIST.PROGRESSIVA TERRENO	0,00
	3,44
	9,56
	17,78
	23,20
	30,86
	39,87
	41,74
	46,49
	48,14
	57,20
	61,07
	66,90
	70,96
	77,21
	80,14
	82,52
	90,87
	116,92
	135,66
	139,04
	161,84
	164,42
	184,97
	186,64
	206,94

anas
GRUPPO FS ITALIANE

Direzione Progettazione e Realizzazione Lavori

ADEGUAMENTO S.S. n°87 "SANNITICA"

Interventi localizzati per garantire la percorribilità immediata
Tratto "Campobasso – Bivio S.Elia"
Lotti A2 e A3

PROGETTO DEFINITIVO

COD. CB 150

PROGETTAZIONE:

(Mandataria) bonifica spa

(Mandante) SOL Geotechnics Geology Structures Offshore

(Mandante) FRANCHETTI

PROGETTISTA:
Ing. Franco Persio Bocchetto – Ordine Ing. Roma n.°8664–Sez A
Ing. Luigi Albert – Ordine Ing. Milano n.°14725–Sez A
Ing. Paolo Franchetti – Ordine Ing. Vicenza n.°2013–Sez A

GEOLOGO:
Geol. Dott. Anna Maria Bruna
Ordine Geol. Lazio n. 1531

RESPONSABILE DELL'INTEGRAZIONE DELLE DISCIPLINE SPECIALISTICHE:
Ing. Franco Persio Bocchetto – Ordine Ing. Roma n.°8664–Sez A

COORDINATORE DELLA SICUREZZA:
Ing. Andrea Maria Enea Failla – Ordine Ing. Catania n.°A6701

VISTO: IL RESPONSABILE DEL PROCEDIMENTO
Ing. CLAUDIO BUCCI

GEOLOGIA GEOTECNICA E SISMICA
Geologia geomorfologia e idrogeologia
Sezioni trasversali – tav. 3 di 6

CODICE PROGETTO (PROGETTO / LIV. PROG. / ANNO)	NOME FILE	REVISIONE	SCALA:
DPCB0150 D 22	T00GE00GEOSE01B-2B-3B-4B-5B-6B CODICE ELAB. T00GE00GEOSE03	B	1:1.000/200

REV.	DESCRIZIONE	DATA	REDATTO	VERIFICATO	APPROVATO
C					
B	ISTRUTTORIA ANAS	Luglio 2022	Geol. M. Tedesco	Geol. F.S toffini	Ing. L. Albert
A	EMISSIONE	Aprile 2022	Geol. M. Tedesco	Geol. F.S toffini	Ing. L. Albert