









CARTA DEI VINCOLI, TUTELA ED AREE NATURALI PROTETTE


LEGENDA

-  Tracciato di Progetto
-  Linea Ferroviaria
-  Confini Comunali
-  SS. 87 Sannitica
-  Reticolo idrografico


D. Lgs. 42/2004 CODICE DEI BENI CULTURALI E DEL PAESAGGIO


- AREE TULATE PER LEGGE art. 142 co.1
 -  Lett. c) Fiumi, Torrenti e corsi d'Acqua per una fascia di 150 m. (fonte PPAR/SITAP)
 -  Lett. g) Territori coperti da foreste e da boschi (fonte SITAP)
 -  Lett. h) Le aree assegnate alle università agrarie e le zone gravate da usi civici

- AREE TULATE PER DECRETO art. 136
 -  Dichiarazione di notevole interesse pubblico dello intero territorio del COMUNE DI MATRICE, Decreto 04/01/1991

- BENI CULTURALI Parte II art. 13
 -  Tratturo braccio Cortile-Centocelle, DM 15/06/1976 e D.M. 20/03/1980 (ex L.1089/39)

Rete Natura 2000 (Direttiva 92/43/CEE "HABITAT"; Direttiva 2009/147/CE "UCCELLI")

-  SIC/ZSC - Siti di Importanza Comunitaria/Zone a conservazione speciale, ZSC IT7222264 Boschi di Castellino e Morrone (fonte MITE ftp.minambiente.it/PNM/Natura2000)

-  Area sottoposta a vincolo idrogeologico, R.D. n.3267/1923 (fonte carta del vincolo idrogeologico, Regione Molise)

Fonte: Vincoli Paesaggistici: SITAP, MITE, (ex L.1089/39); Vincolo idrogeologico, CTR: Geoportale Regione Molise, Reticolo idrografico: Geoportale Nazionale

 **Sanas**
GRUPPO FS ITALIANE

Direzione Progettazione e Realizzazione Lavori

ADEGUAMENTO S.S. n°87 "SANNITICA"
Interventi localizzati per garantire la percorribilità immediata
Tratto "Campobasso - Bivio S.Elia"
Lotti A2 e A3

PROGETTO DEFINITIVO COD. CB 150

<p>PROGETTAZIONE:</p> <p><i>(Mandatario)</i></p> <p>bonifica spa</p> <p><i>(Mandatario)</i></p>	<p>PROGETTISTA: <i>Ing. Franco Persio Bocchetto - Ordine Ing. Roma n.3864-Ses A Ing. Luigi Albert - Ordine Ing. Milano n.14725-Ses A Ing. Paolo Franchetti - Ordine Ing. Vicenza n.2013-Ses A</i></p> <p>GEOLOGO: <i>Geol. Dott. Anna Maria Bruna Ordine Geol. Lazio n. 1531</i></p> <p>RESPONSABILE DELL'INTEGRAZIONE DELLE DISCIPLINE SPECIALISTICHE: <i>Ing. Franco Persio Bocchetto - Ordine Ing. Roma n.3864-Ses A</i></p> <p>COORDINATORE DELLA SICUREZZA: <i>Ing. Andrea Maria Enea Falla - Ordine Ing. Catania n.16701</i></p> <p>VISTO: IL RESPONSABILE DEL PROCEDIMENTO <i>Ing. CLAUDIO BUCCI</i></p>
---	--

EG - ELABORATI GENERALI
Inquadramento dell'opera
Carta dei Vincoli, Tutele ed Aree Naturali Protette

CODICE PROGETTO	NOME FILE	REVISIONE	SCALA:
PROGETTO	T00EG00GENCT02B		
DPCB0150	CODICE ELAB.	B	1:10.000
D 22	T00EG00GENCT02		

REV.	DESCRIZIONE	DATA	REDATTO	VERIFICATO	APPROVATO
C					
B	ISTRUTTORIA ANAS	Luglio 2022	Arch. R. Mento	Arch. D. Dari	Ing. F.P.Bocchetto
A	EMISSIONE	Aprile 2022	Arch. R. Mento	Arch. D. Dari	Ing. F.P.Bocchetto

