






















Legenda:

-  Ubicazione del sito
-  Orlo di scarpata con influenza strutturale

	STATO DI ATTIVITA'		
	ATTIVO	QUIESCENTE	NON ATTIVO
Orlo di scarpata di degradazione e/o di frana			
Versante interessato da deformazioni superficiali lente			
Corpo di frana di scorrimento (A) Traslativo (B) Rotazionale			
			
Orlo di scarpata di erosione fluviale o torrenziale			
Alveo con erosione laterale o sponda in erosione			
Lago artificiale			



ENI S.p.A.
Divisione Exploration & Production

Progetto		
Doc. SAOP n.145 Verifica Ambientale Pozzo Esplorativo "CONTRADA GAGLIARDA 1 DIR"		
Tavola		
Carta Geomorfologica		
Preparato		
ENSR Italia S.r.l.		
Nome File	Num. Allegato	Documento
Allegato.5.dwg	5	SAOP/145
DATA	SCALA	
Dicembre 2007	1:25.000	

Fonte: Piano stralcio di bacino per l'Assetto Idrogeologico (P.A.I.)