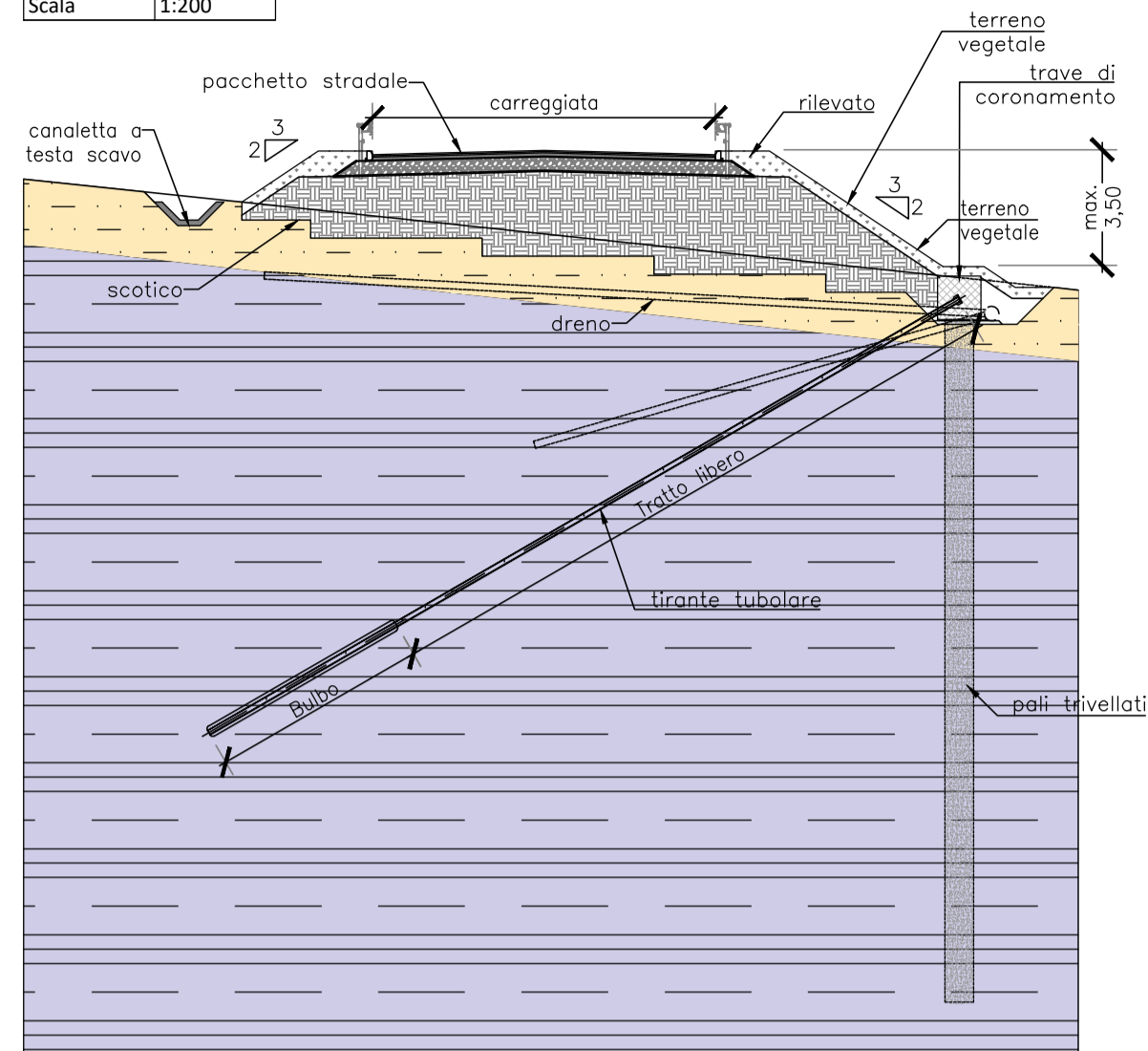
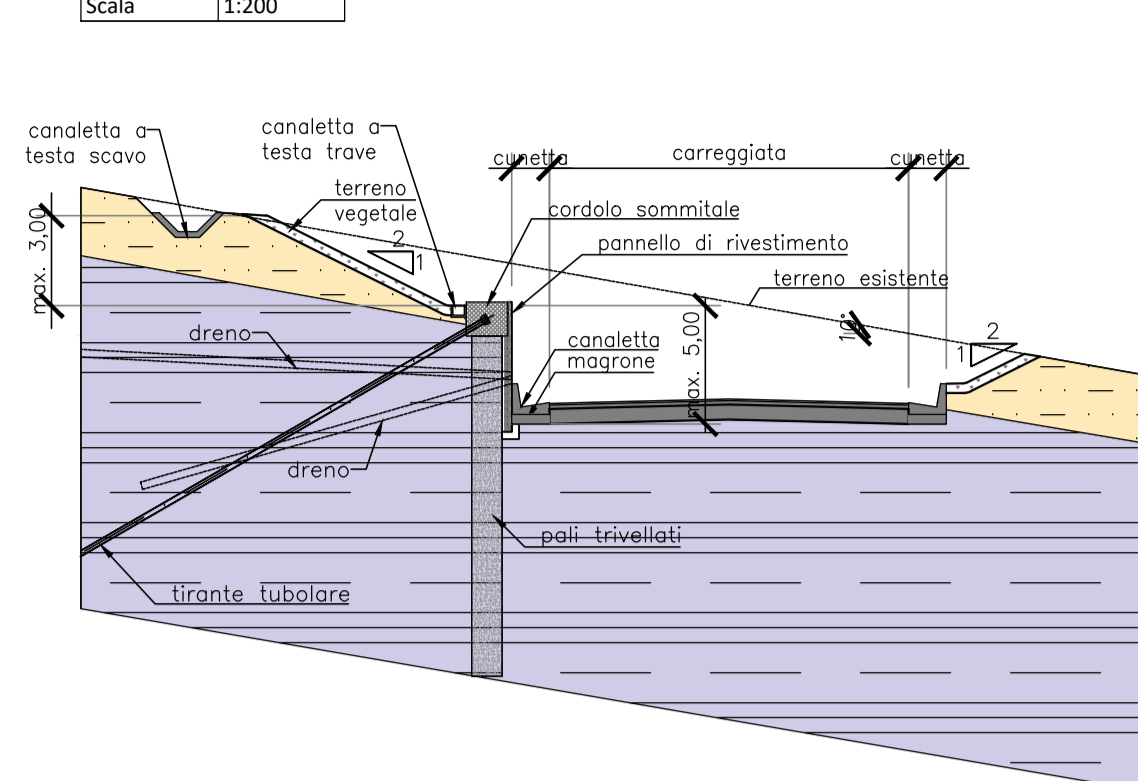


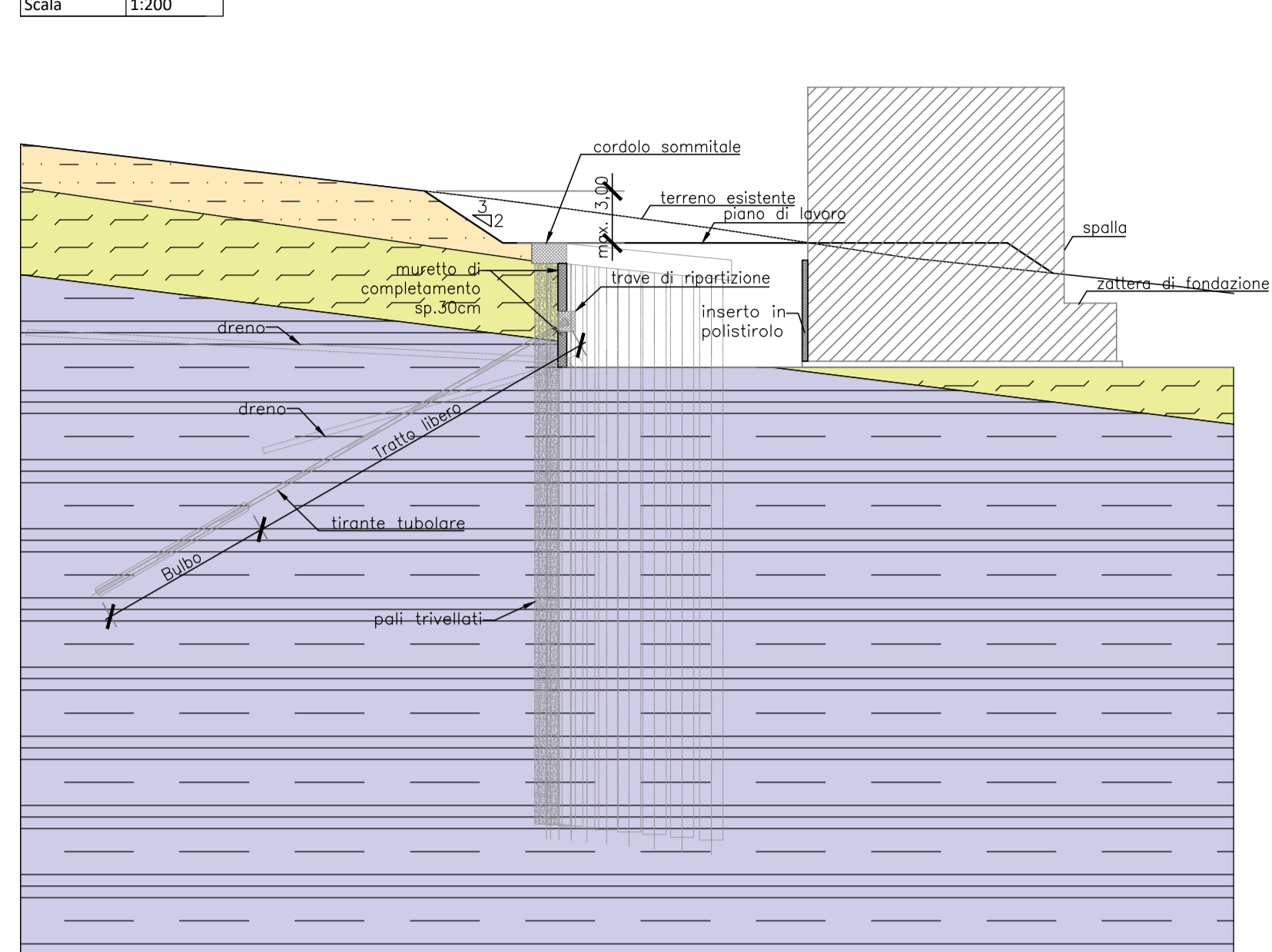
Sezione 1  
Sez. progetto n. 14  
Intervento Ril - 2a  
Scala 1:200



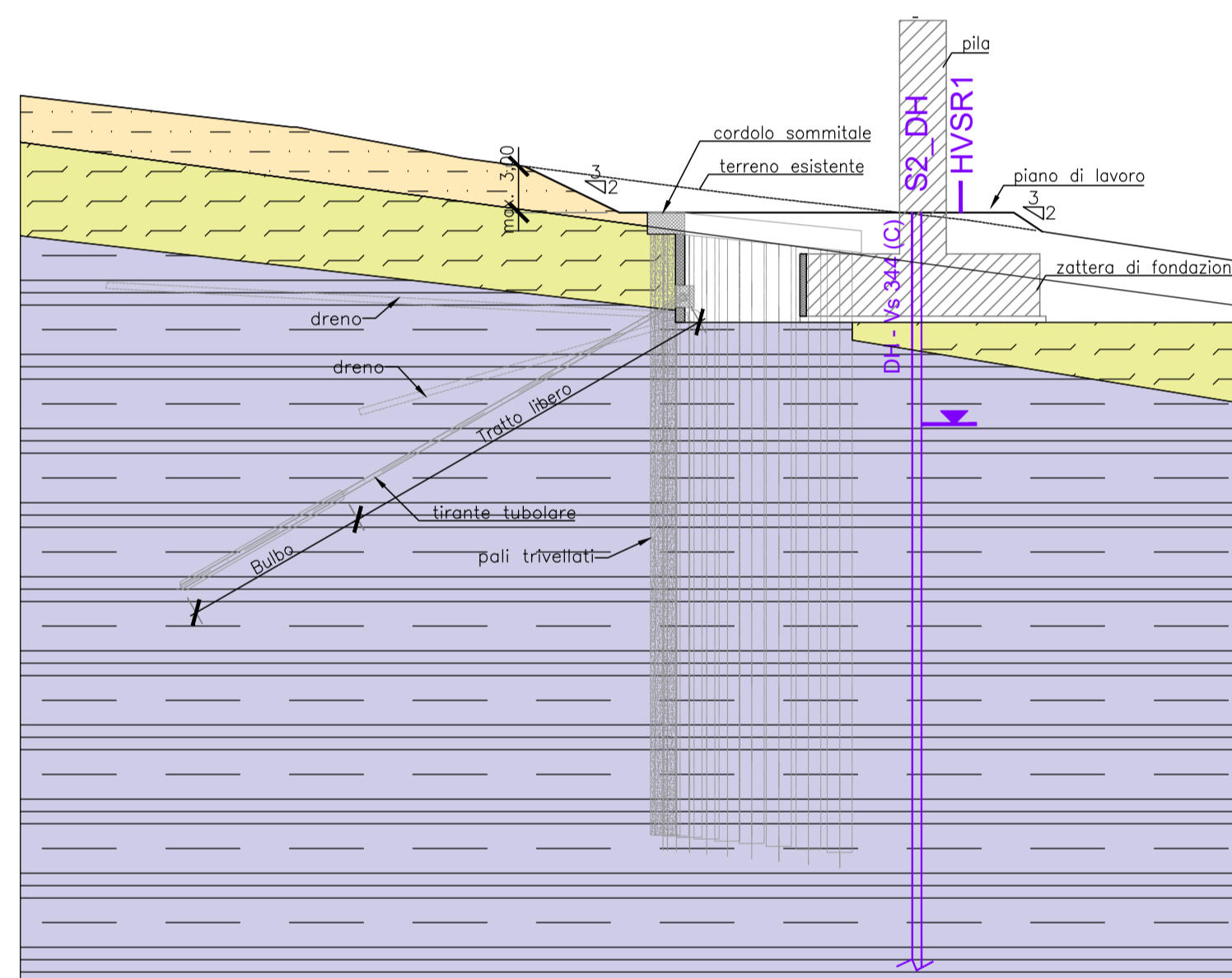
Sezione 2  
Sez. progetto n. 18  
Intervento Sc - M2  
Scala 1:200



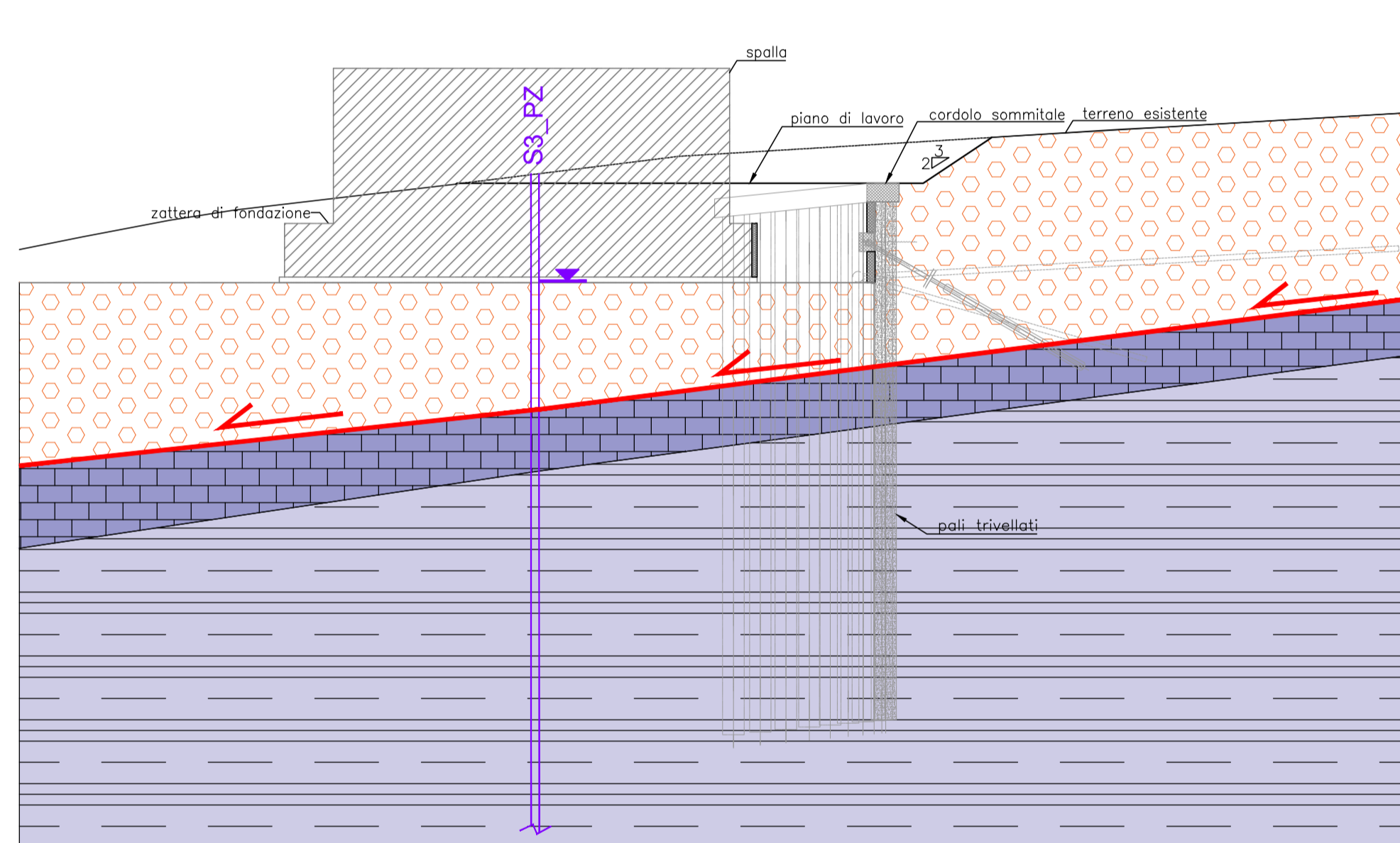
Sezione 3  
Sez. progetto n. 24  
Intervento Spalla A - V1  
Scala 1:200



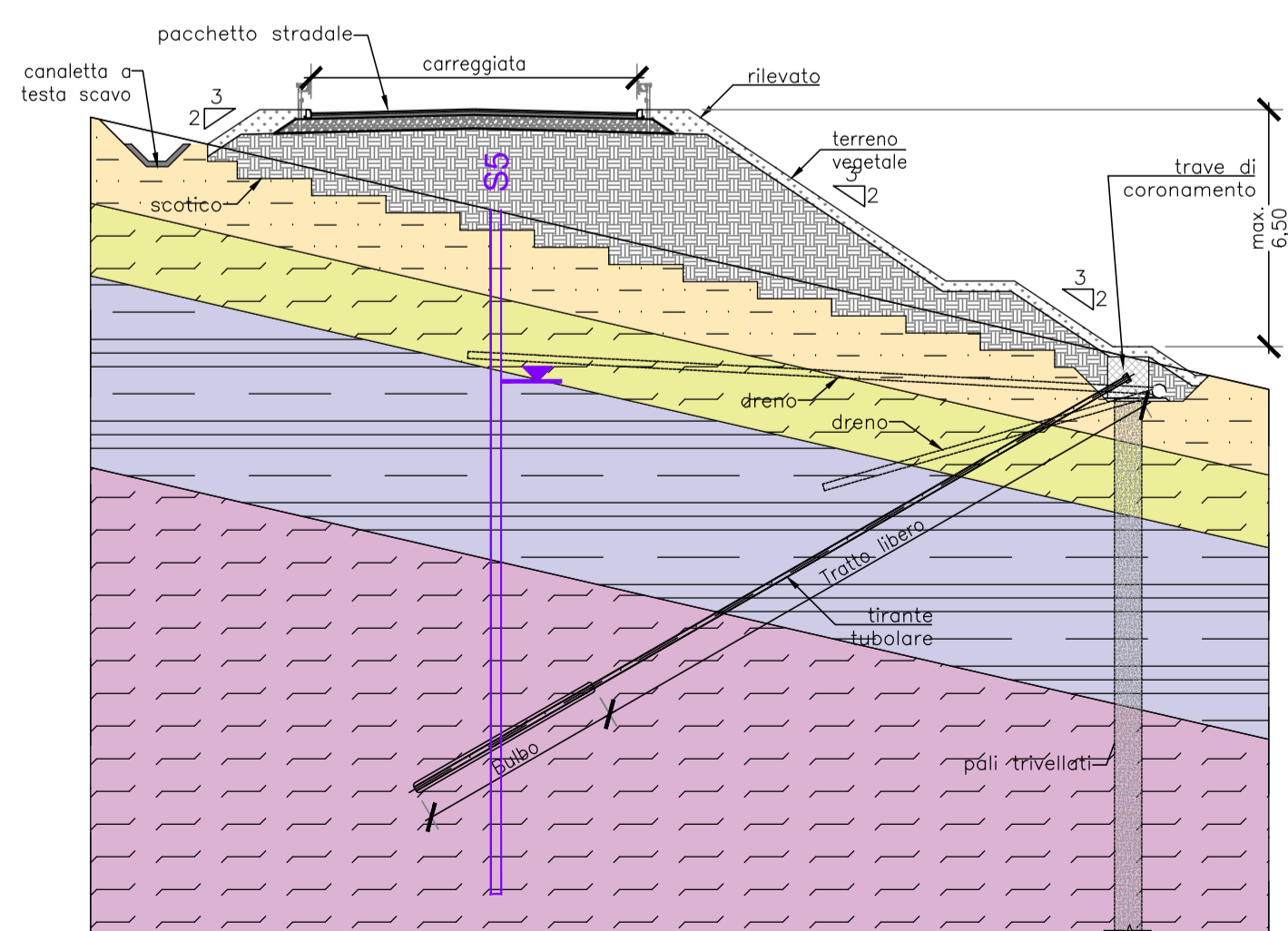
Sezione 4  
Sez. progetto n. 25  
Intervento Pila 1 - V1  
Scala 1:200



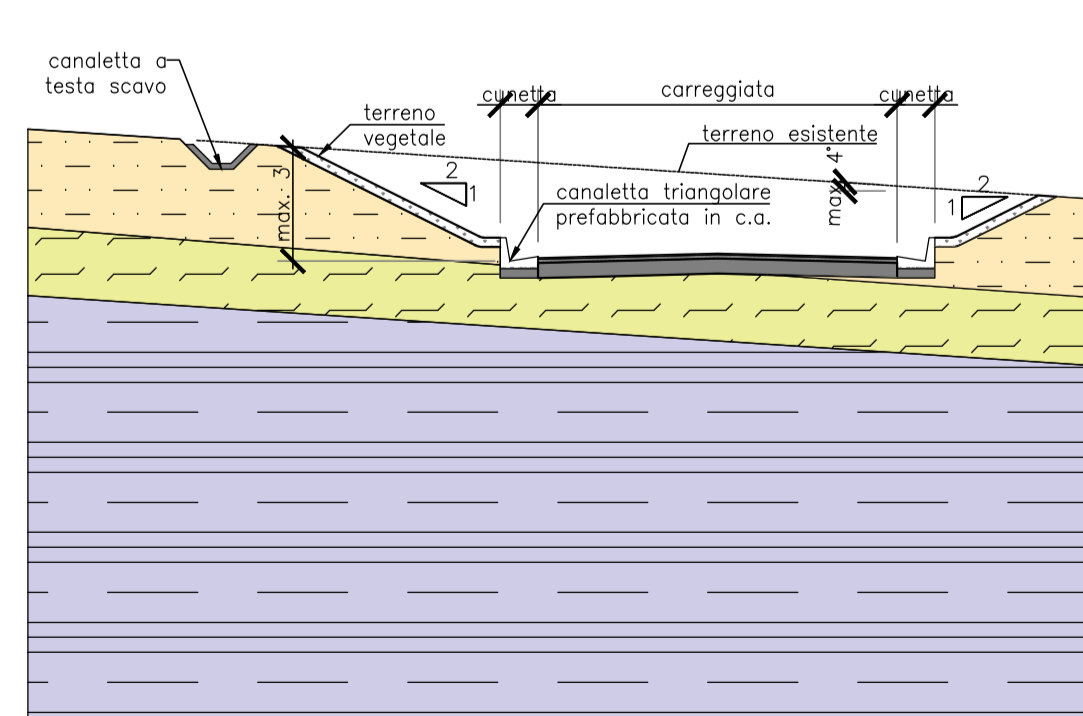
Sezione 5  
Sez. progetto n. 27a  
Intervento Spalla B - V1  
Scala 1:200



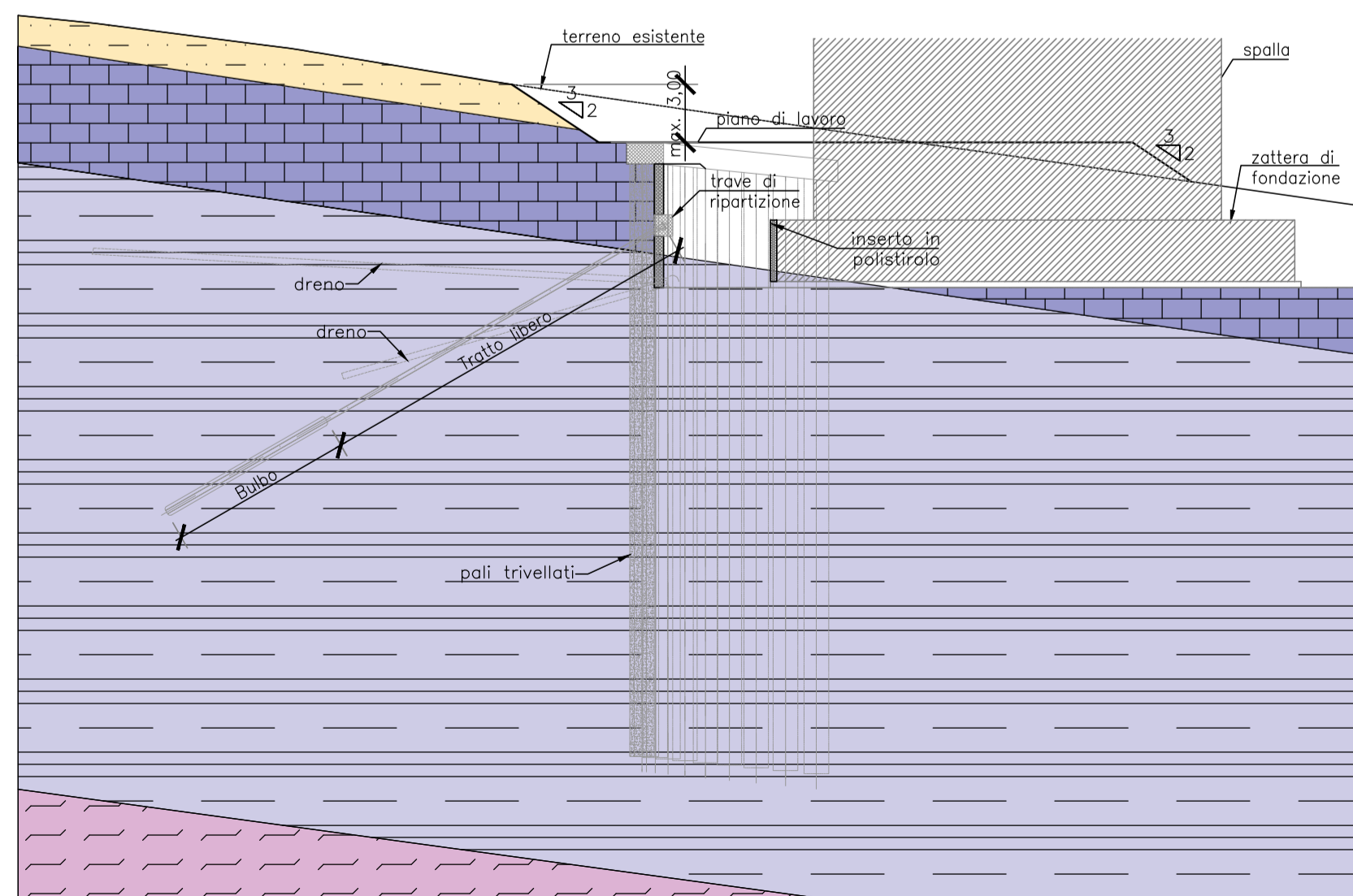
Sezione 6  
Sez. progetto n. 34  
Intervento Ril - 3b  
Scala 1:200



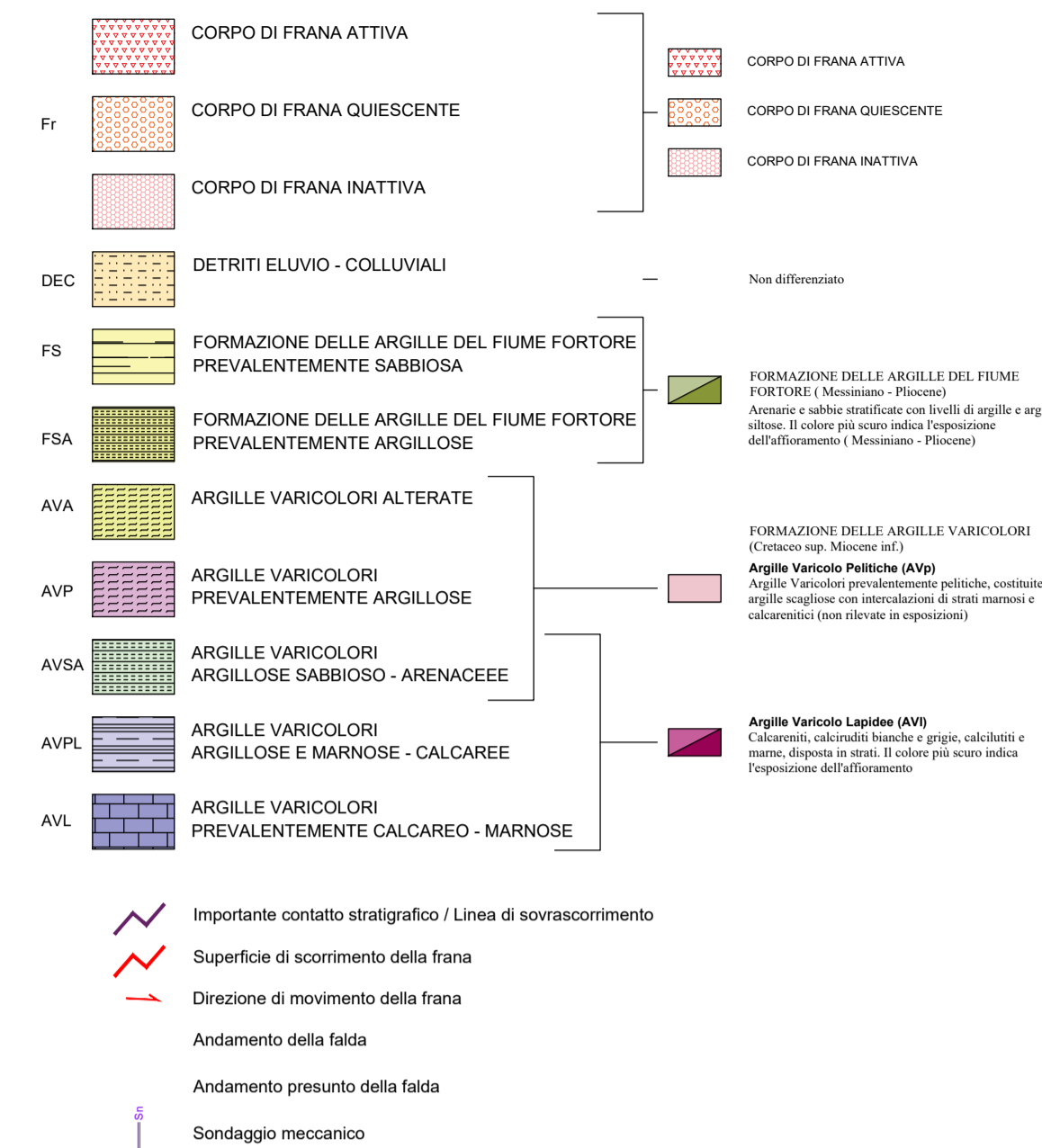
Sezione 8  
Sez. progetto n. 45  
Intervento Sc - 1a  
Scala 1:200



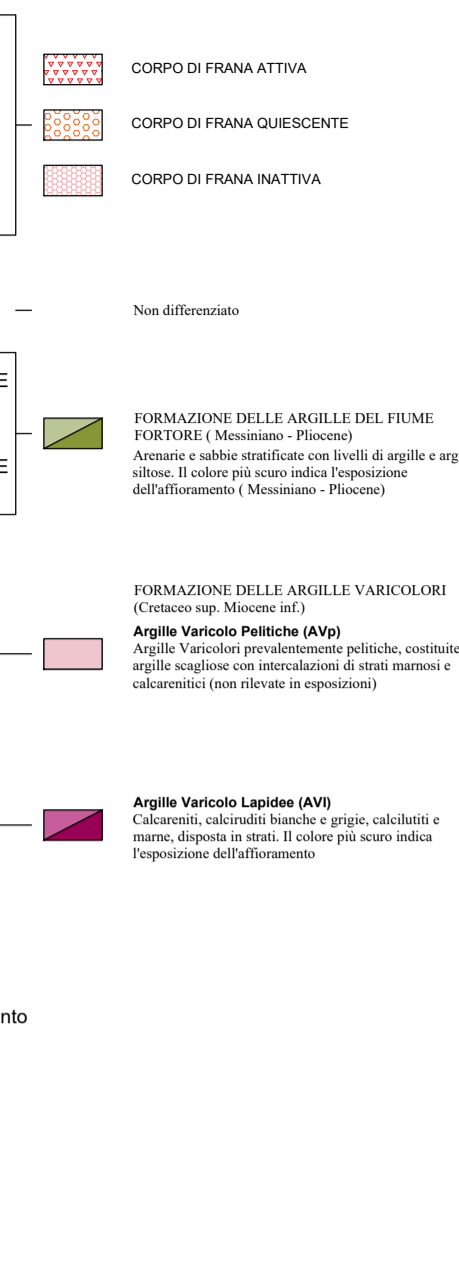
Sezione 9  
Sez. progetto n. 46A  
Intervento Spalla A - V2  
Scala 1:200



SEZIONI GEOLOGICHE 1:200



CARTA GEOLOGICA 1:5'000  
SEZIONI GEOLOGICHE 1:1'000





**Sanas**  
GRUPPO FS ITALIANE

*Direzione Progettazione e Realizzazione Lavori*

**ADEGUAMENTO S.S. n°87 "SANNITICA"**

Interventi localizzati per garantire la percorribilità immediata  
Tratto "Campobasso - Bivio S.Elia"  
Lotti A2 e A3

<b>PROGETTO DEFINITIVO</b>		COD. CB 150
<p><b>PROGETTAZIONE:</b></p> <p>(Mandatario) <b>bonifica spa</b></p> <p>(Mandante) <b>SOL</b> Geotechnica Geology Structures Offshore</p> <p>(Mandante) <b>FRANCHETTI</b></p>	<p><b>PROGETTISTA:</b> Ing. Franco Persio Bocchetto - Ordine Ing. Roma n. 2864 - Sez. A Ing. Luigi Albert - Ordine Ing. Milano n. 14725 - Sez. A Ing. Paolo Franchetti - Ordine Ing. Vicenza n. 2013 - Sez. A</p> <p><b>GEOLOGO:</b> Geol. Dott. Anna Maria Bruna Ordine Geol. Lazio n. 1531</p> <p><b>RESPONSABILE DELL'INTEGRAZIONE DELLE DISCIPLINE SPECIALISTICHE:</b> Ing. Franco Persio Bocchetto - Ordine Ing. Roma n. 2864 - Sez. A</p> <p><b>COORDINATORE DELLA SICUREZZA:</b> Ing. Andrea Maria Enea Falla - Ordine Ing. Catania n. 146701</p> <p><b>VISTO: IL RESPONSABILE DEL PROCEDIMENTO</b> Ing. CLAUDIO BUCCI</p>	
<p><b>GEOLOGIA GEOTECNICA E SISMICA</b> Geologia geomorfologia e idrogeologia Sezioni trasversali - tav. 1 di 6</p>		
<p><b>CODICE PROGETTO</b> PROGETTO DPCB0150</p>	<p><b>NOME FILE</b> TO0GE00GE0SE01B-2B-3B-4B-5B-6B</p> <p><b>CODICE ELAB.</b> TO0GEO0GE0SE01</p>	<p><b>REVISIONE</b> A</p> <p><b>SCALA:</b> 1:1.000</p>
<p>C</p> <p>B</p> <p>A</p> <p>REV.</p>	<p>EMISSIONE</p> <p>DESCRIZIONE</p>	<p>DATA</p> <p>REDAITO</p> <p>VERIFICATO</p> <p>APPROVATO</p>