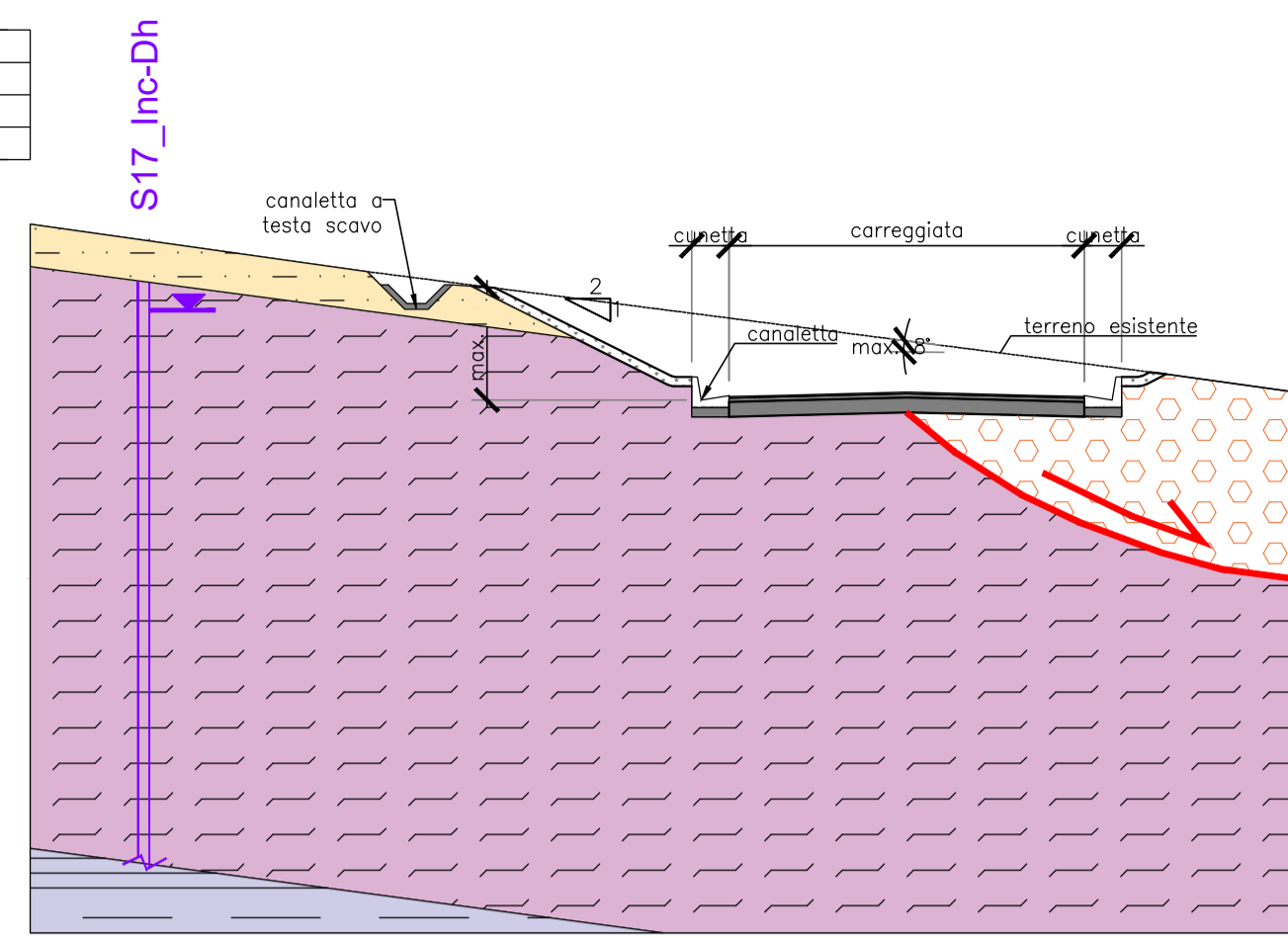
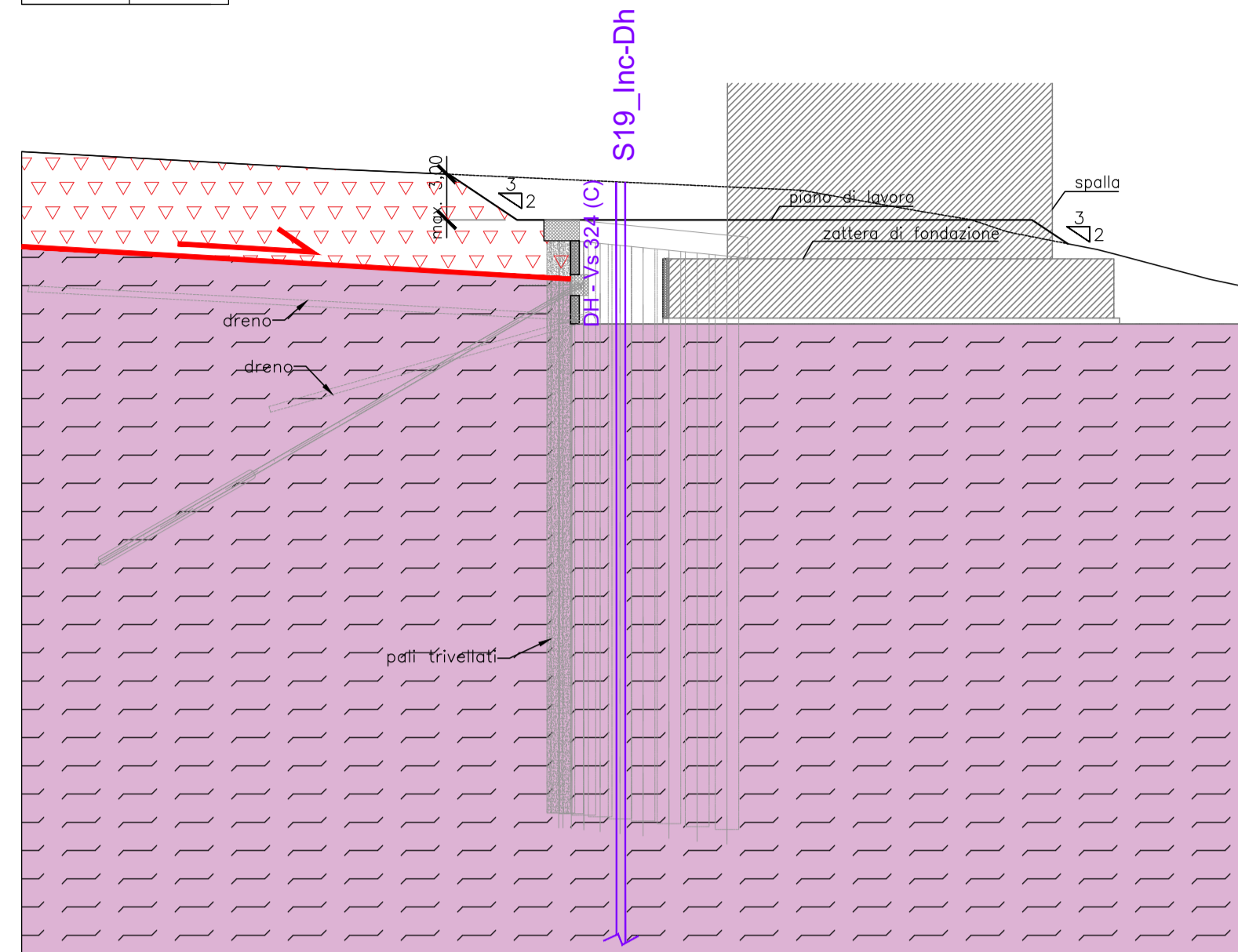


Sezione	20
Sez. progetto	n. 70
Intervento	Sc - 1b
Scala	1:200

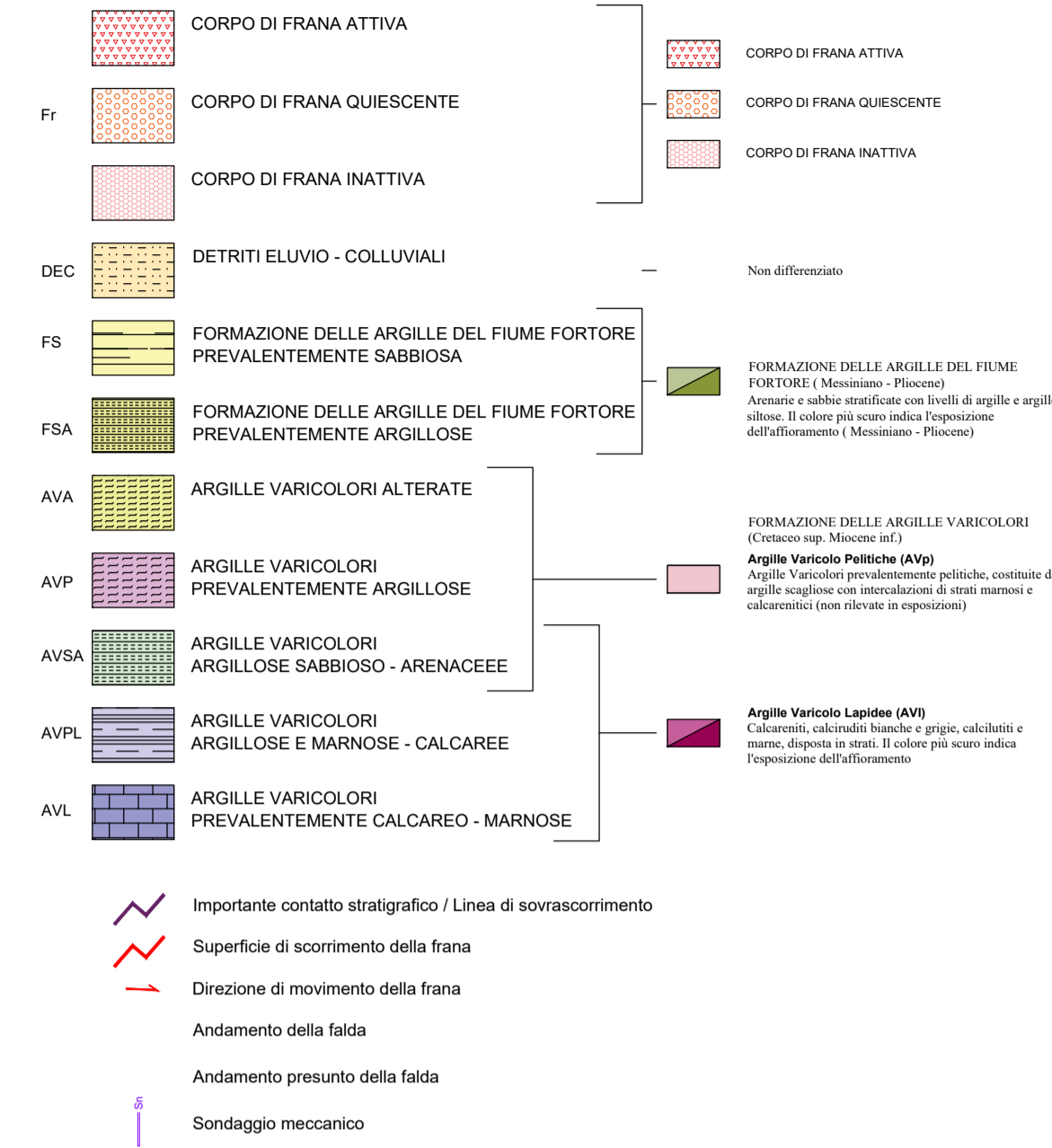


Sezione	21
Sez. progetto	n. 74
Intervento	Spalla A - V4
Scala	1:200



LEGENDA

SEZIONI GEOLOGICHE 1:200

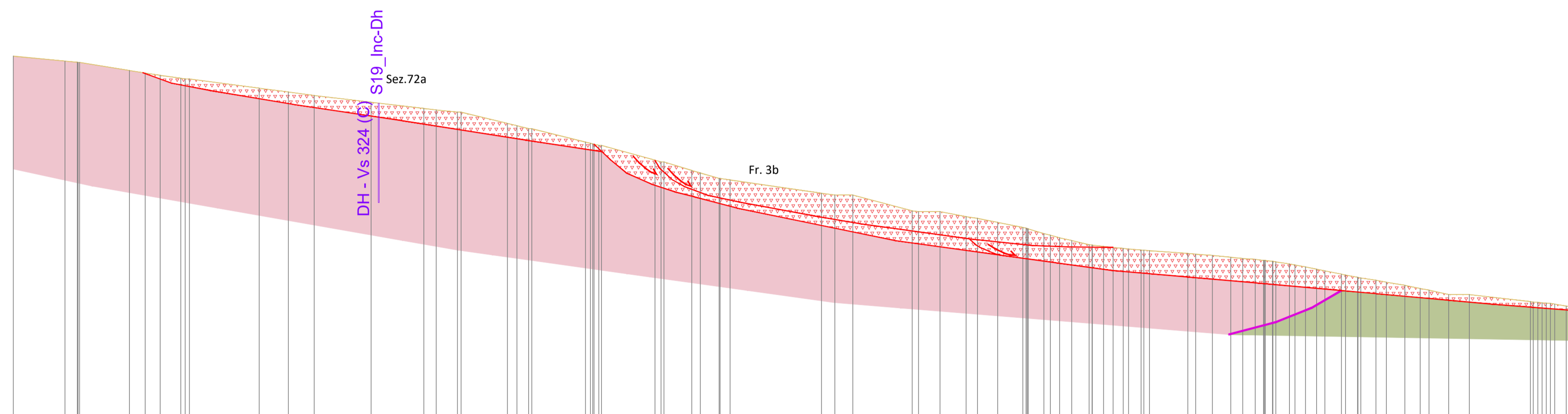


CARTA GEOLOGICA 1:5'000
SEZIONI GEOLOGICHE 1:1'000

Sezione	n.22
Scala	1:1'000

QUOTE TERRENO

Q. RIF. 747,00

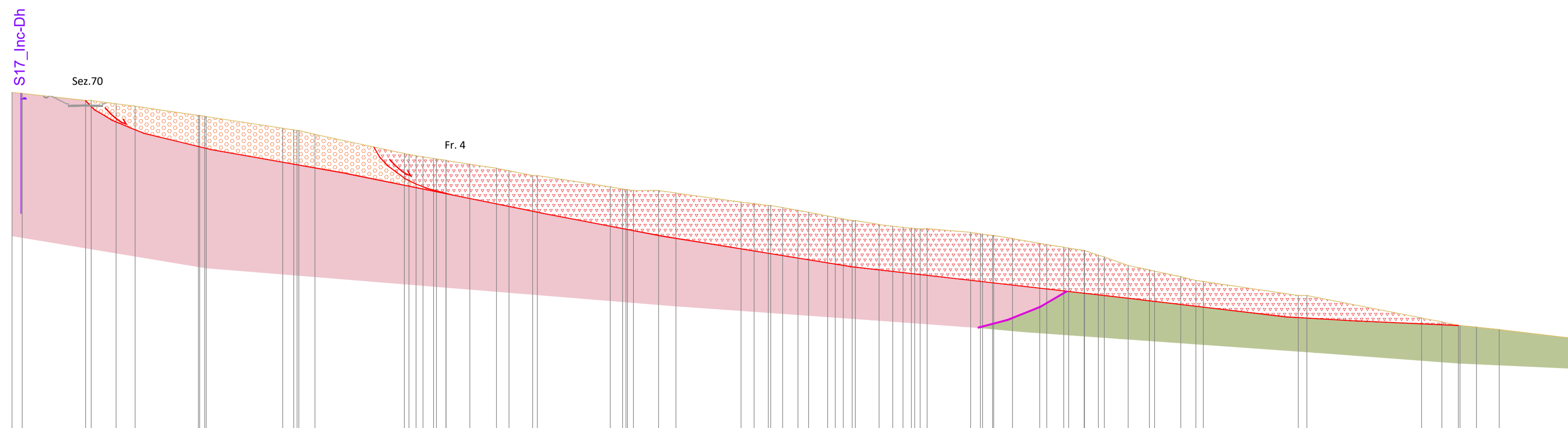


QUOTE TERRENO	-856,89	-855,38	-855,02	-855,00	-852,56	-851,80	-851,08	-850,19	-850,00	-847,21	-846,06	-845,00	-842,97	-841,10	-840,67	-840,00	-836,58	-835,00	-830,94	-830,00	-825,49	-825,68	-822,39	-821,67	-820,00	-819,56	-815,53	-815,00	-810,23	-810,00	-808,47	-807,96	-806,75	-805,20	-804,82	-803,35	-802,09	-801,28	-800,00	-799,33	-798,50	-798,20	-795,00	-794,22	-793,34	-792,64	-791,13	-790,00	-788,31	-788,71	-787,77	-786,90	-786,94	-785,00	-785,00	-782,86	-782,47	-782,12	-781,50	-781,50													
DIST.PROGRESSIVA TERRENO	0,00	15,58	19,32	19,98	34,99	39,75	44,28	50,50	53,09	74,10	82,92	90,71	107,83	123,77	127,50	133,87	148,97	155,33	156,31	172,50	175,30	192,46	196,17	204,55	207,10	212,81	216,08	243,63	247,66	253,10	271,02	272,88	279,38	287,35	290,70	296,79	304,37	305,94	310,68	315,45	319,09	324,33	327,56	334,61	334,61	340,00	342,52	354,07	356,48	361,51	367,03	370,65	374,43	375,01	379,72	384,74	389,58	392,89	395,60	400,40	406,26	410,82	413,95	419,53	424,33	426,62	432,72	438,97	457,37	460,90	464,70	468,18	468,18

Sezione	n.19
Scala	1:1'000

QUOTE TERRENO

Q. RIF. 739,00



QUOTE TERRENO	-852,68	-852,37	-850,00	-846,92	-844,08	-844,00	-844,00	-840,73	-840,00	-839,72	-832,32	-831,50	-831,50	-830,68	-830,05	-830,05	-828,78	-827,39	-826,59	-825,00	-823,00	-821,18	-820,49	-820,00	-820,00	-819,16	-816,10	-816,10	-815,63	-815,00	-815,00	-814,30	-813,39	-813,39	-813,72	-811,50	-811,50	-810,51	-810,00	-810,00	-808,67	-808,32	-808,08	-807,69	-807,31	-807,19	-807,02	-807,28	-806,02	-805,00	-805,00	-803,84	-803,35	-802,35	-802,35	-800,79	-800,79	-799,41	-799,86	-799,00	-795,00	-795,00	-793,53	-793,53	-793,12	-791,25	-791,25	-790,00	-789,07	-789,07	-785,00	-785,00	-777,49	-776,18	-775,00	-775,00	-774,44	-774,44	-773,64	-773,64	-770,61	-770,61
DIST.PROGRESSIVA TERRENO	0,00	3,39	24,54	26,42	34,72	41,08	62,18	64,78	90,34	92,07	101,06	130,91	131,50	131,50	140,65	144,80	144,80	152,77	161,67	165,83	173,73	175,37	199,63	203,74	207,37	215,75	221,53	243,28	247,63	252,39	257,15	262,27	265,81	272,17	272,17	277,46	280,36	281,00	289,32	293,89	297,69	300,31	302,69	303,02	307,19	305,36	319,90	321,00	327,21	333,84	342,35	342,35	350,79	352,60	357,78	362,53	364,49	372,45	379,53	381,26	433,50	433,50	488,72	488,72	496,30	496,30	770,61	770,61														



Sanas
GRUPPO FS ITALIANE

Direzione Progettazione e Realizzazione Lavori

ADEGUAMENTO S.S. n°87 "SANNITICA"

Interventi localizzati per garantire la percorribilità immediata
Tratto "Campobasso - Bivio S.Elia"
Lotti A2 e A3

PROGETTO DEFINITIVO		COD. CB 150																								
<p>PROGETTAZIONE:</p> <p><i>(Mandatario)</i></p> <p>bonifica spa</p> <p><i>(Mandante)</i></p> <p>SOL Geotecnica Geology Structures Offshore</p> <p><i>(Mandante)</i></p> <p>FRANCHETTI</p>	<p>PROGETTISTA:</p> <p><i>Ing. Franco Persio Bocchetto - Ordine Ing. Roma n. 2864 - Sez. A</i> <i>Ing. Luigi Albert - Ordine Ing. Milano n. 14725 - Sez. A</i> <i>Ing. Paolo Franchetti - Ordine Ing. Vicenza n. 2013 - Sez. A</i></p> <p>GEOLOGO:</p> <p><i>Geol. Dott. Anna Maria Bruno</i> <i>Ordine Geol. Lazio n. 1531</i></p> <p>RESPONSABILE DELL'INTEGRAZIONE DELLE DISCIPLINE SPECIALISTICHE:</p> <p><i>Ing. Franco Persio Bocchetto - Ordine Ing. Roma n. 2864 - Sez. A</i></p> <p>COORDINATORE DELLA SICUREZZA:</p> <p><i>Ing. Andrea Maria Enea Fallo - Ordine Ing. Catania n. 146701</i></p> <p>VISTO: IL RESPONSABILE DEL PROCEDIMENTO</p> <p><i>Ing. CLAUDIO BUCCI</i></p>																									
<p>GEOLOGIA GEOTECNICA E SISMICA Geologia geomorfologia e idrogeologia Sezioni trasversali - tav. 4 di 6</p>																										
<p>CODICE PROGETTO</p> <p>PROGETTO DPCB0150 LIV. PROG. ANNO D 22</p>	<p>NOME FILE</p> <p>TO0GE00GEOSE01B-2B-3B-4B-5B-6B</p> <p>CODICE ELAB. TO0GE00GEOSE04</p>	<p>REVISIONE</p> <p>SCALA:</p> <p>B 1:1.000/200</p>																								
<table border="1" style="width: 100%; border-collapse: collapse;"> <tr> <th>REV.</th> <th>DESCRIZIONE</th> <th>DATA</th> <th>REDATTO</th> <th>VERIFICATO</th> <th>APPROVATO</th> </tr> <tr> <td>C</td> <td></td> <td></td> <td></td> <td></td> <td></td> </tr> <tr> <td>B</td> <td>ISTRUTTORIA ANAS</td> <td>Luglio 2022</td> <td>Geol. M. Tedesco</td> <td>Geol. F.S. Iaffrini</td> <td>Ing. L. Albert</td> </tr> <tr> <td>A</td> <td>EMISSIONE</td> <td>Aprile 2022</td> <td>Geol. M. Tedesco</td> <td>Geol. F.S. Iaffrini</td> <td>Ing. L. Albert</td> </tr> </table>	REV.	DESCRIZIONE	DATA	REDATTO	VERIFICATO	APPROVATO	C						B	ISTRUTTORIA ANAS	Luglio 2022	Geol. M. Tedesco	Geol. F.S. Iaffrini	Ing. L. Albert	A	EMISSIONE	Aprile 2022	Geol. M. Tedesco	Geol. F.S. Iaffrini	Ing. L. Albert		
REV.	DESCRIZIONE	DATA	REDATTO	VERIFICATO	APPROVATO																					
C																										
B	ISTRUTTORIA ANAS	Luglio 2022	Geol. M. Tedesco	Geol. F.S. Iaffrini	Ing. L. Albert																					
A	EMISSIONE	Aprile 2022	Geol. M. Tedesco	Geol. F.S. Iaffrini	Ing. L. Albert																					