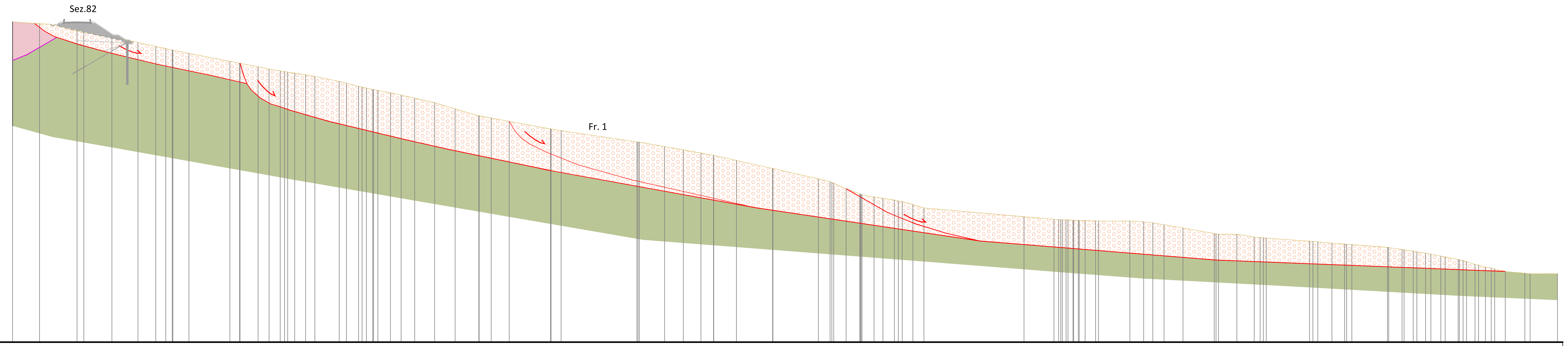

Sezione	n.29
Scala	1:1'000

QUOTE TERRENO

Q.RIF. 719,00

QUOTE TERRENO	DIST.PROGRESSIVA TERRENO
840,76	0,00
840,00	10,21
837,21	24,49
836,73	27,09
835,00	37,76
832,91	47,66
831,39	54,42
830,56	58,24
830,00	60,92
828,77	67,02
825,72	82,63
825,00	86,30
825,00	86,48
823,64	93,34
822,85	97,50
822,08	101,75
821,64	104,59
821,21	107,23
820,58	111,40
820,00	114,90
818,10	124,17
817,43	126,93
816,22	131,55
815,53	134,52
815,00	137,22
814,66	138,88
813,76	143,66
812,88	147,72
811,72	152,88
810,00	160,47
807,64	168,23
805,00	177,26
804,15	181,98
802,90	188,81
800,00	204,54
799,39	208,55
795,06	237,35
795,00	238,29
793,33	247,92
792,04	255,04
790,85	261,73
790,00	266,51
790,00	266,57
788,06	275,23
785,00	288,97
785,00	289,12
781,05	306,36
780,00	310,82
779,37	312,22
777,30	316,93
775,34	322,08
775,00	322,98
774,20	327,53
773,63	330,92
773,00	335,30
772,44	338,25
771,25	342,33
770,00	346,50
766,64	384,55
765,68	395,93
765,51	398,52
765,46	401,27
765,20	405,22
765,16	407,81
765,11	411,77
765,00	412,88
765,00	424,82
764,76	430,06
764,32	433,55
763,62	437,82
762,38	445,00
760,28	456,90
760,00	458,49
760,00	465,49
758,92	472,11
758,64	475,57
758,54	476,68
757,35	493,15
757,07	496,27
756,63	501,65
756,27	506,45
756,06	509,21
755,00	522,75
754,93	523,23
754,23	528,30
753,56	532,53
752,82	537,23
752,43	539,28
751,68	543,04
751,40	544,68
750,39	549,64
749,57	552,83
748,50	556,05
747,49	560,01
746,75	563,55
745,84	567,54
745,21	575,02
745,00	577,01
745,00	587,41

LEGENDA

SEZIONI GEOLOGICHE 1:200

Fr
- CORPO DI FRANA ATTIVA
- CORPO DI FRANA QUIESCENTE
- CORPO DI FRANA INATTIVA

DEC – DETRITI ELUVIO - COLLUVIALI

FS – FORMAZIONE DELLE ARGILLE DEL FIUME FORTORE PREVALENTEMENTE SABBIOSA

FSA – FORMAZIONE DELLE ARGILLE DEL FIUME FORTORE PREVALENTEMENTE ARGILLOSE

AVA – ARGILLE VARICOLORI ALTERATE

AVP – ARGILLE VARICOLORI PREVALENTEMENTE ARGILLOSE

AVSA – ARGILLE VARICOLORI ARGILLOSE SABBIOSO - ARENACEEE

AVPL – ARGILLE VARICOLORI ARGILLOSE E MARNOSE - CALCAREE

AVL – ARGILLE VARICOLORI PREVALENTEMENTE CALCAREO - MARNOSE

- Importante contatto stratigrafico / Linea di sovrascorrimento
- Superficie di scorrimento della frana
- Direzione di movimento della frana
- Andamento della falda
- Andamento presunto della falda
- Sondaggio meccanico

CARTA GEOLOGICA 1:5'000
SEZIONI GEOLOGICHE 1:1'000

- CORPO DI FRANA ATTIVA
- CORPO DI FRANA QUIESCENTE
- CORPO DI FRANA INATTIVA

Non differenziato

FORMAZIONE DELLE ARGILLE DEL FIUME FORTORE (Messiniano - Pliocene)
Arenarie e sabbie stratificate con livelli di argille e argille siltose. Il colore più scuro indica l'esposizione dell'affioramento (Messiniano - Pliocene)

FORMAZIONE DELLE ARGILLE VARICOLORI (Cretaceo sup. Miocene inf.)
Argille Varicolo Pelitiche (AVp)
Argille Varicolori prevalentemente pelitiche, costituite da argille scagliose con intercalazioni di strati marnosi e calcarenitici (non rilevate in esposizioni)

Argille Varicolo Lapidee (AVl)
Calcareniti, calciruditi bianche e grigie, calcilutiti e marne, disposta in strati. Il colore più scuro indica l'esposizione dell'affioramento

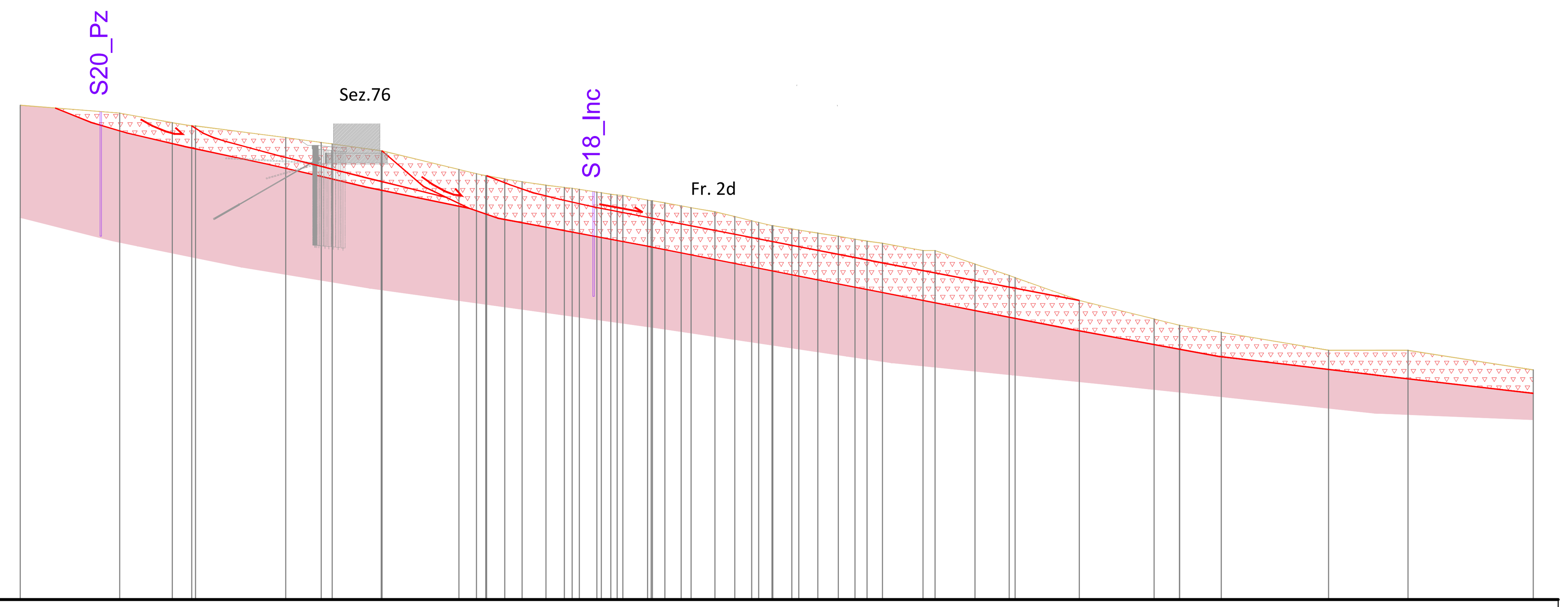

Sezione	n.24
Scala	1:1'000

QUOTE TERRENO

Q.RIF. 745,00

QUOTE TERRENO	DIST.PROGRESSIVA TERRENO
844,15	0,00
842,55	19,96
840,63	30,49
840,00	34,38
840,00	35,16
837,65	53,24
836,67	60,35
836,39	62,56
835,00	72,36
835,00	72,53
831,25	87,92
830,40	91,45
830,00	93,48
829,36	97,13
828,80	100,60
828,10	105,36
827,65	109,08
827,28	112,06
826,71	115,57
826,28	118,36
826,04	120,80
825,13	125,73
824,55	129,23
823,98	132,46
823,59	134,47
822,76	139,26
821,82	143,24
820,98	146,59
820,00	150,66
819,34	154,65
819,12	156,05
818,49	159,87
817,86	163,98
817,29	167,31
816,88	169,74
816,46	172,81
815,00	180,94
815,00	183,35
812,30	191,36
810,00	198,22
809,57	199,38
805,00	212,26
801,28	227,26
800,00	232,32
800,00	232,37
798,60	240,70
795,00	262,23
795,00	278,14
791,06	303,23

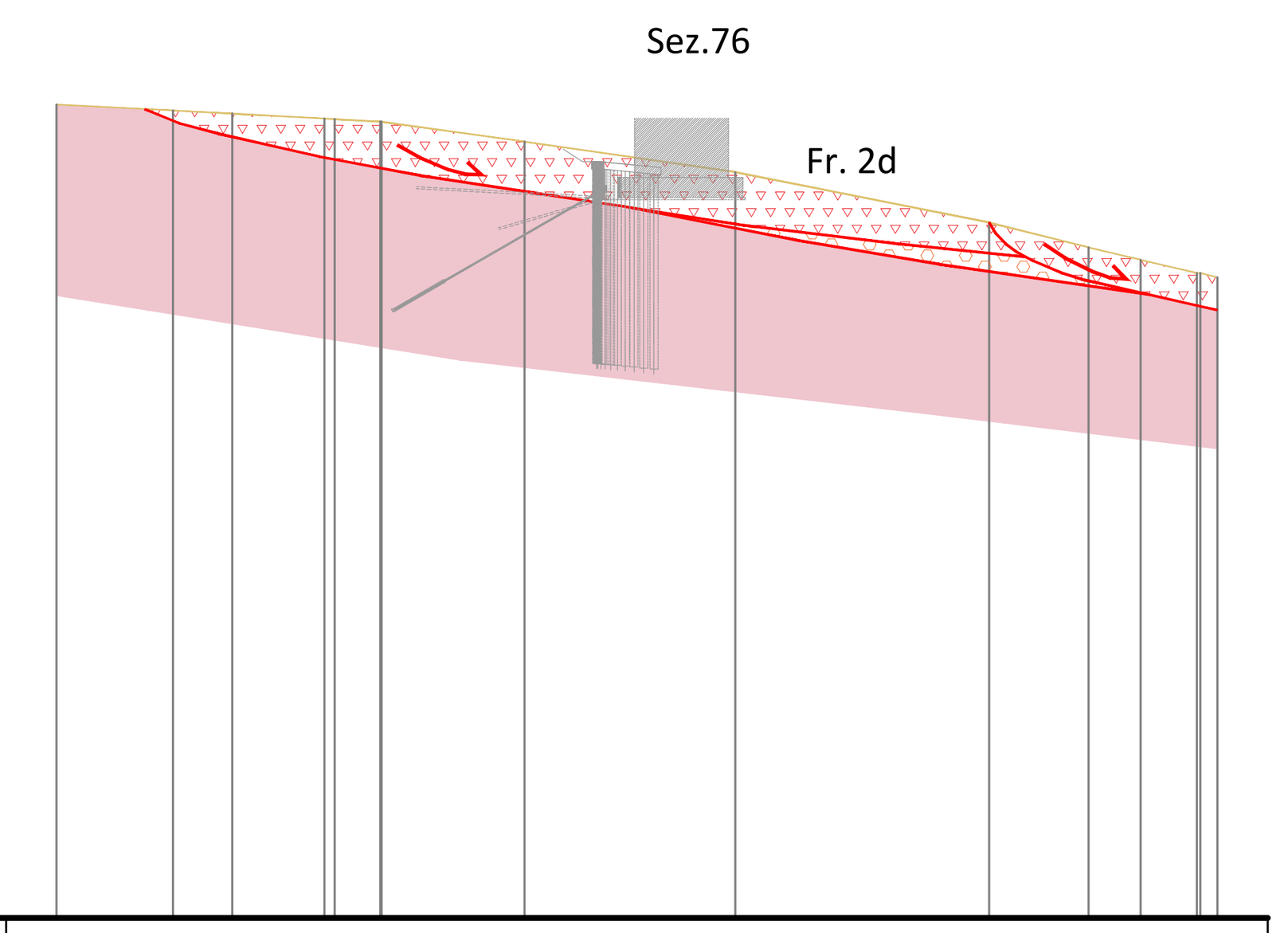

Sezione	n.25
Scala	1:1'000

QUOTE TERRENO

Q.RIF. 761,00

QUOTE TERRENO	DIST.PROGRESSIVA TERRENO
841,72	0,00
841,11	11,56
840,80	17,43
840,30	26,58
840,25	27,57
840,00	32,10
840,00	32,24
838,01	46,40
835,00	67,35
830,00	92,51
827,54	102,41
826,30	107,55
825,00	113,12

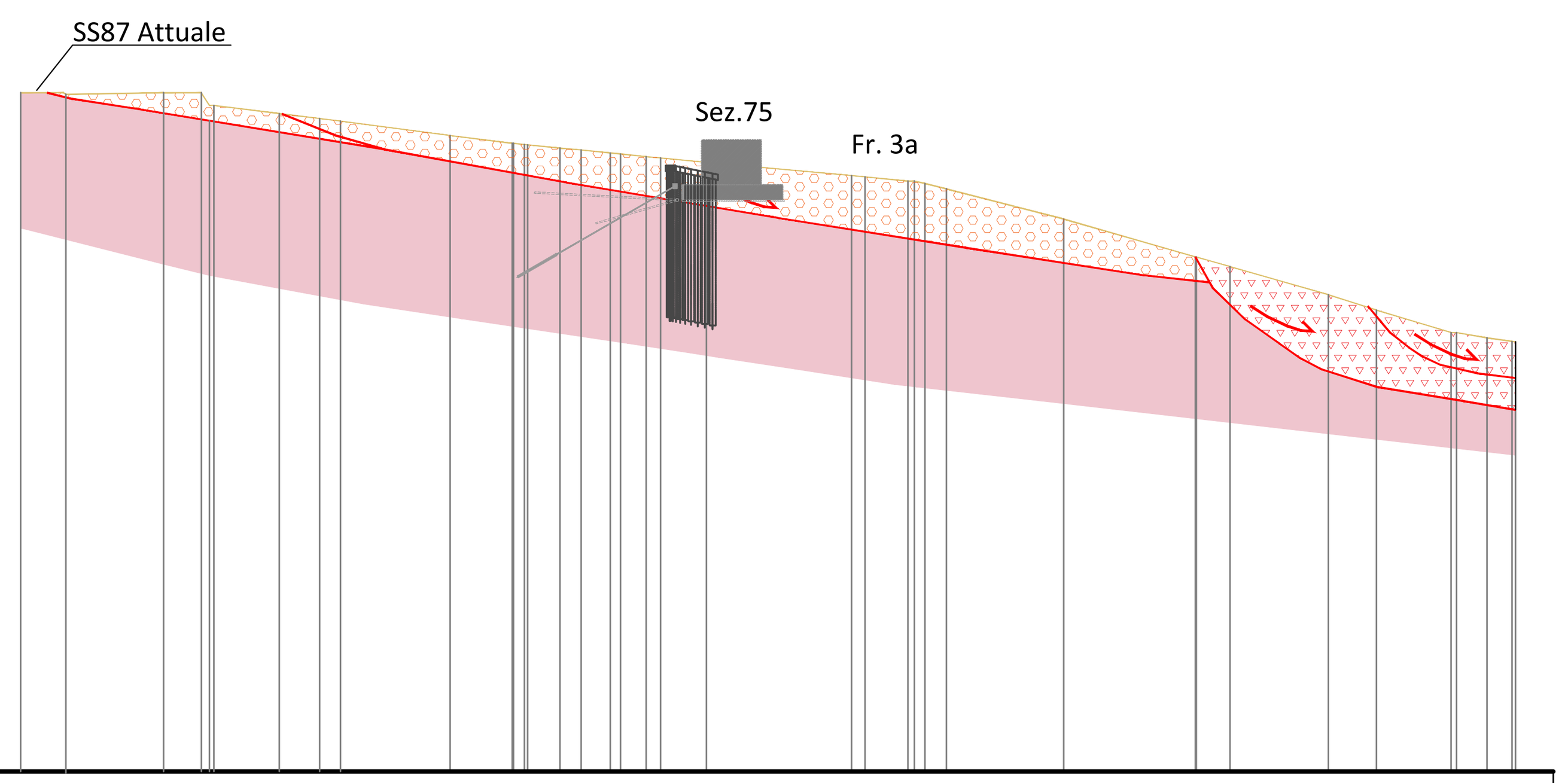

Sezione	n.23
Scala	1:1'000

QUOTE TERRENO

Q.RIF. 762,00

QUOTE TERRENO	DIST.PROGRESSIVA TERRENO
852,00	-24,93
851,50	-18,96
852,00	-6,01
850,00	0,00
850,00	0,61
848,93	9,22
848,28	14,57
847,94	17,32
846,04	31,78
845,00	39,99
844,80	42,04
844,36	46,33
844,12	49,10
843,72	52,95
843,25	57,71
843,08	59,61
842,48	65,67
840,73	84,85
840,56	86,59
840,00	92,26
839,70	94,51
838,98	97,35
835,00	112,85
830,00	130,25
828,72	134,83
825,00	147,83
822,97	154,19
820,00	164,03
819,30	168,76
818,83	172,07

anas GRUPPO FS ITALIANE

Direzione Progettazione e Realizzazione Lavori

ADEGUAMENTO S.S. n°87 "SANNITICA"

Interventi localizzati per garantire la percorribilità immediata
Tratto "Campobasso – Bivio S.Elia"
Lotti A2 e A3

PROGETTO DEFINITIVO

COD. CB 150

PROGETTAZIONE:

(Mandataria) bonifica spa

(Mandante) SOIL Geotechnics Geology Structures Offshore

(Mandante) FRANCHETTI

PROGETTISTA:
Ing. Franco Persio Bocchetto – Ordine Ing. Roma n.°8664–Sez A
Ing. Luigi Albert – Ordine Ing. Milano n.°14725–Sez A
Ing. Paolo Franchetti – Ordine Ing. Vicenza n.°2013–Sez A

GEOLOGO:
Geol. Dott. Anna Maria Bruna
Ordine Geol. Lazio n. 1531

RESPONSABILE DELL'INTEGRAZIONE DELLE DISCIPLINE SPECIALISTICHE:
Ing. Franco Persio Bocchetto – Ordine Ing. Roma n.°8664–Sez A

COORDINATORE DELLA SICUREZZA:
Ing. Andrea Maria Enea Failla – Ordine Ing. Catania n.°A6701

VISTO: IL RESPONSABILE DEL PROCEDIMENTO
Ing. CLAUDIO BUCCI

GEOLOGIA GEOTECNICA E SISMICA
Geologia geomorfologia e idrogeologia
Sezioni trasversali – tav. 5 di 6

CODICE PROGETTO (PROGETTO / LIV. PROG. / ANNO)	NOME FILE	REVISIONE	SCALA:
DPCB0150 D 22	T00GE00GEOSE01B-2B-3B-4B-5B-6B CODICE ELAB. T00GE00GEOSE05	B	1:1.000/200

REV.	DESCRIZIONE	DATA	REDATTO	VERIFICATO	APPROVATO
C					
B	ISTRUTTORIA ANAS	Luglio 2022	Geol. M. Tedesco	Geol. F.S taffini	Ing. L. Albert
A	EMISSIONE	Aprile 2022	Geol. M. Tedesco	Geol. F.S taffini	Ing. L. Albert