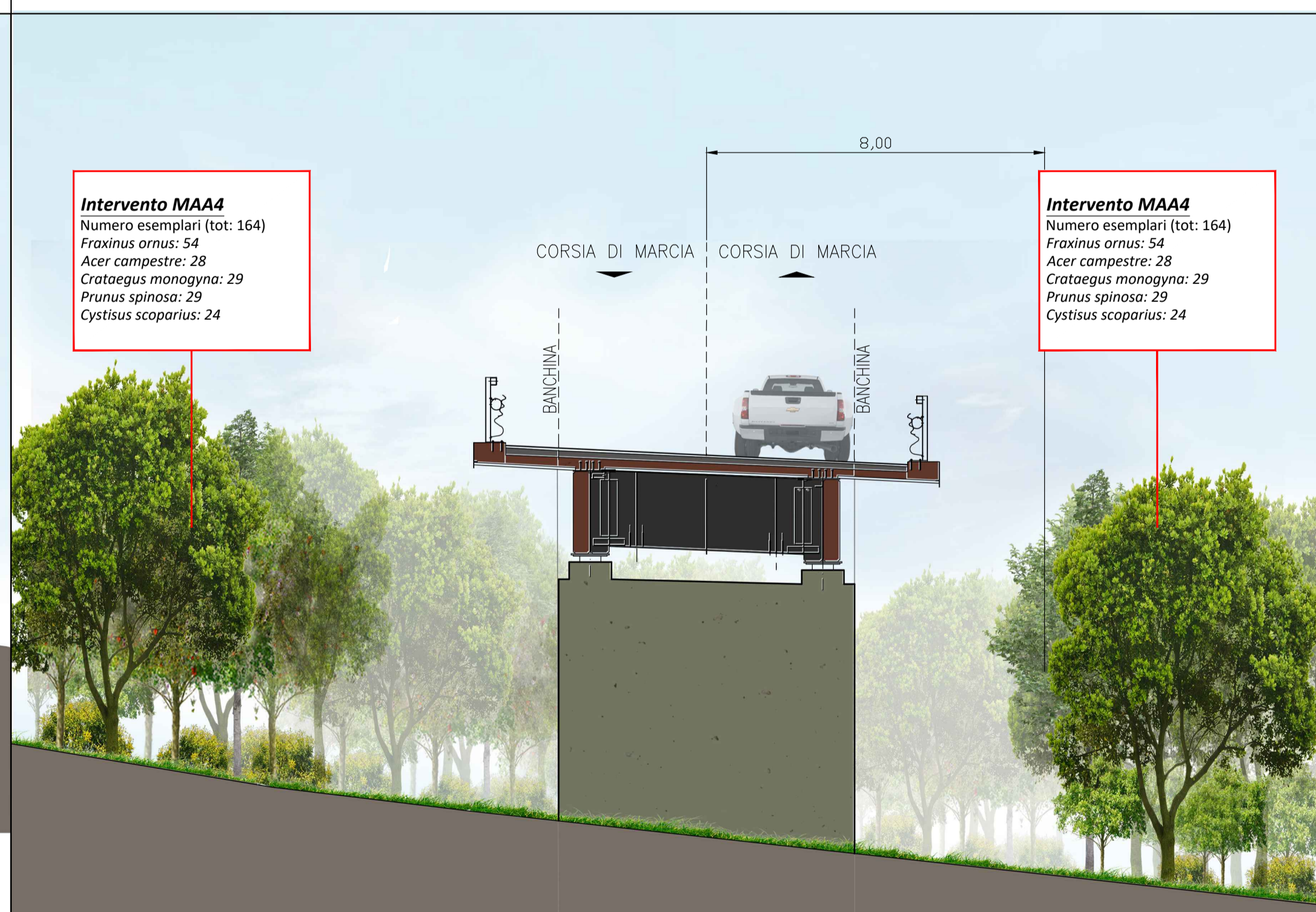
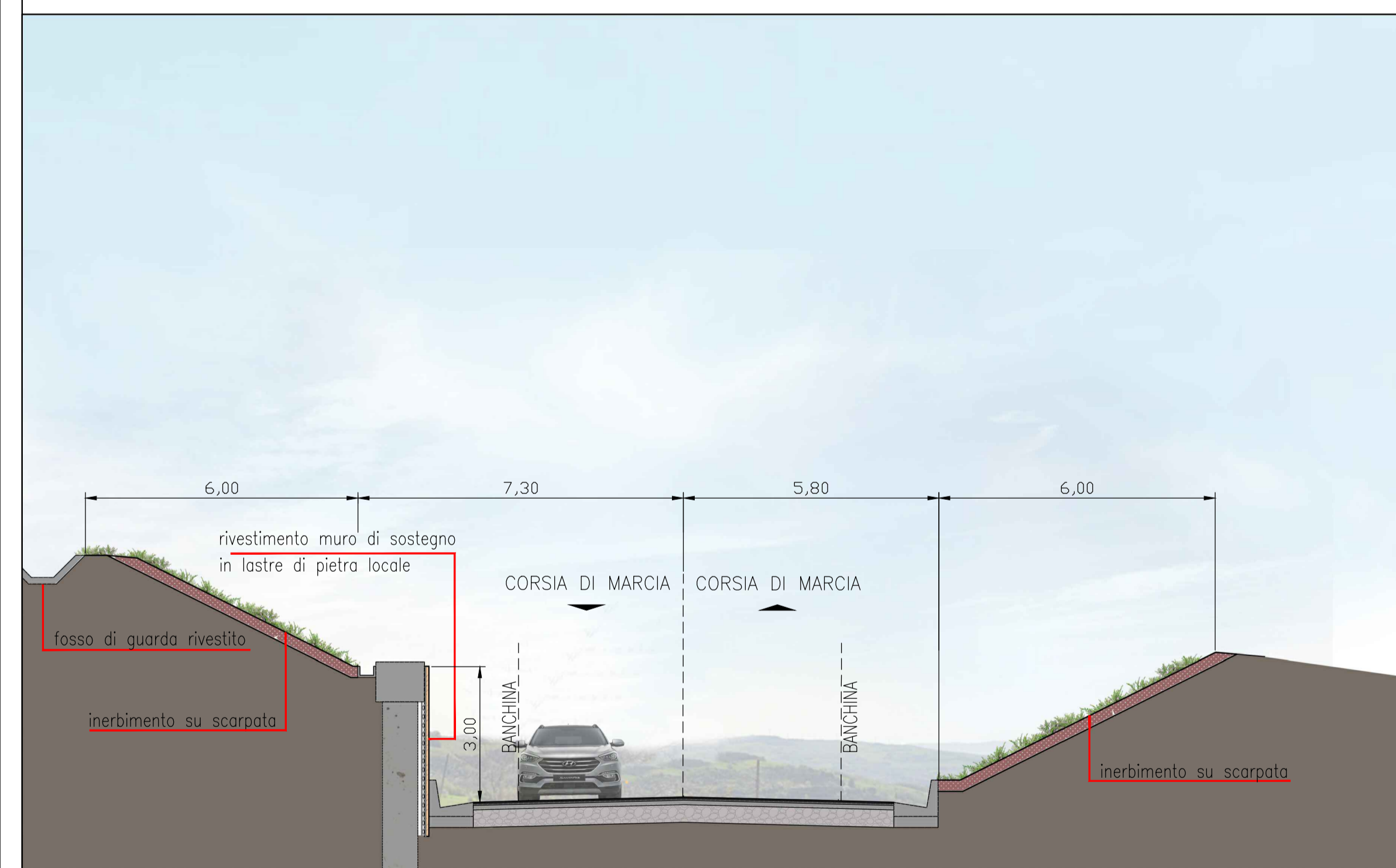
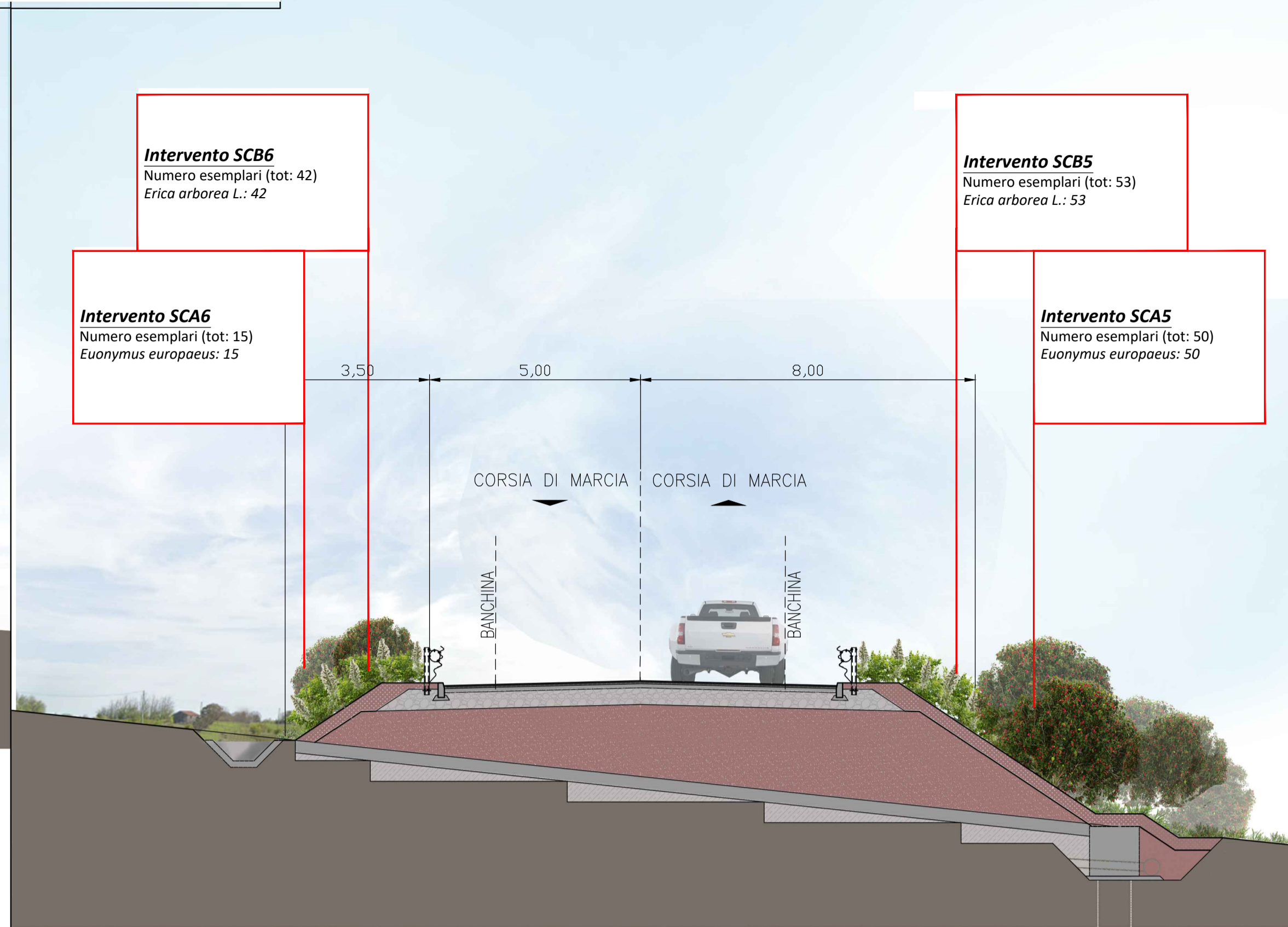
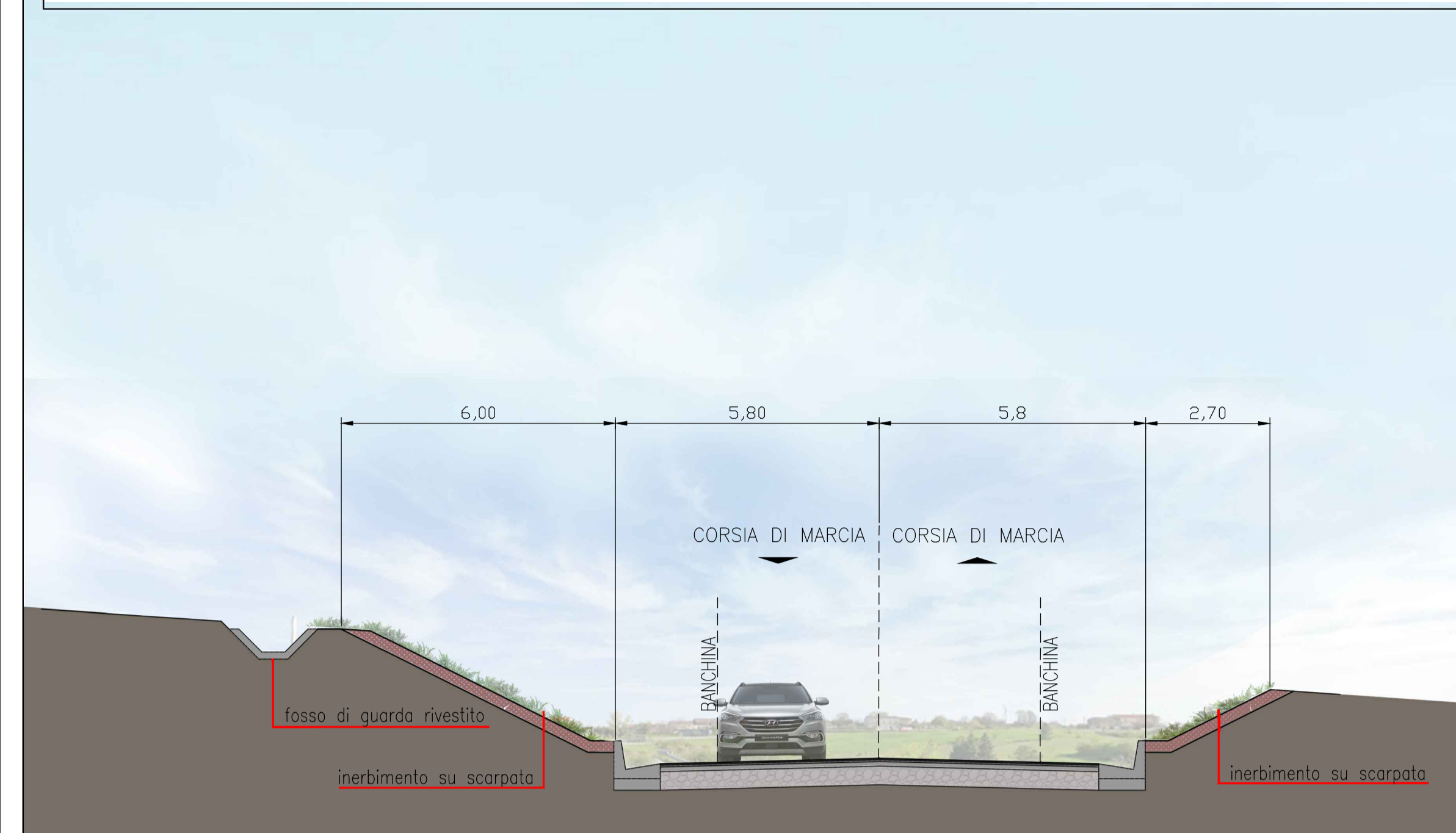


PLANIMETRIA GENERALE INTERVENTI DI INSERIMENTO PAESAGGISTICO E AMBIENTALE



**Sanas**  
GRUPPO FS ITALIANE  
Direzione Progettazione e Realizzazione Lavori

**ADEGUAMENTO S.S. n°87 "SANNITICA"**  
Interventi localizzati per garantire la percorribilità immediata  
Tratto "Campobasso - Bivio S.Elia"  
Lotti A2 e A3

PROGETTO DEFINITIVO COD. CB 150

<p>PROGETTAZIONE:</p> <p>(Mandatario)</p> <p><b>bonifica spa</b></p> <p>(Mandatario)</p> <p><b>EDL</b> Geotecnica Geology Structure Offshore</p> <p>(Mandatario)</p> <p><b>FRANCHETTI</b></p>	<p>PROGETTISTA:</p> <p>Ing. Franco Persio Bocchetto - Ordine Ing. Roma n. 38664-Sez. A Ing. Luigi Albert - Ordine Ing. Milano n. 14725-Sez. A Ing. Paolo Franchetti - Ordine Ing. Vicenza n. 2013-Sez. A</p> <p>GEOLOGO:</p> <p>Geol. Dott. Anna Maria Bruna Ordine Geol. Lazio n. 1531</p> <p>RESPONSABILE DELL'INTEGRAZIONE DELLE DISCIPLINE SPECIALISTICHE:</p> <p>Ing. Franco Persio Bocchetto - Ordine Ing. Roma n. 38664-Sez. A</p> <p>COORDINATORE DELLA SICUREZZA:</p> <p>Ing. Andrea Maria Enea Falla - Ordine Ing. Catania n. 16701</p> <p>VISTO: IL RESPONSABILE DEL PROCEDIMENTO</p> <p>Ing. CLAUDIO BUCCI</p>
---	--

IA - INSERIMENTO PAESAGGISTICO E AMBIENTALE  
Opere a Verde  
Sezioni tipo vestite

CODICE PROGETTO	NOME FILE	REVISIONE	SCALA:
PROGETTO	T00I00AMBST01A		
DPCB0150 D 22	CODICE ELAB. T00I00AMBST01	A	1:100
C			
B			
A	EMISSIONE	Aprile 2022	Dott. Pian. B. Buzi Arch. D. Dori Ing. F.P. Bocchetto
REV.	DESCRIZIONE	DATA	REDATTO VERIFICATO APPROVATO