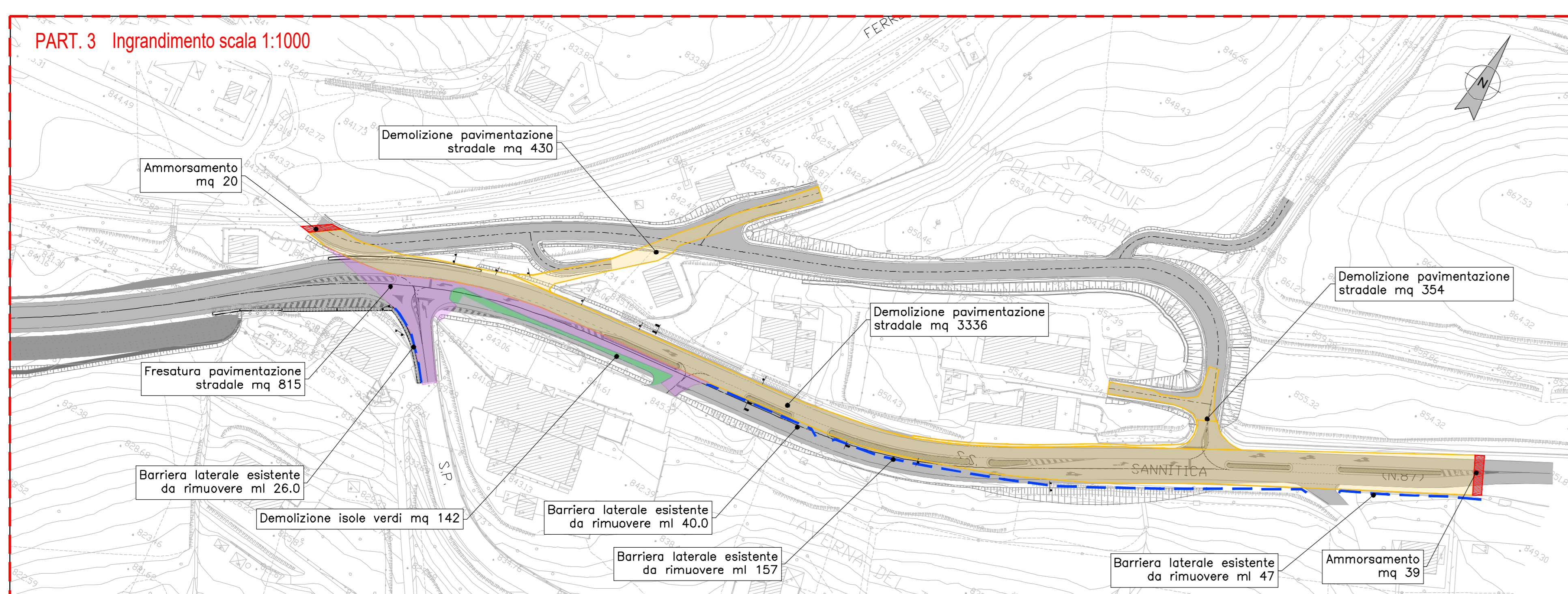
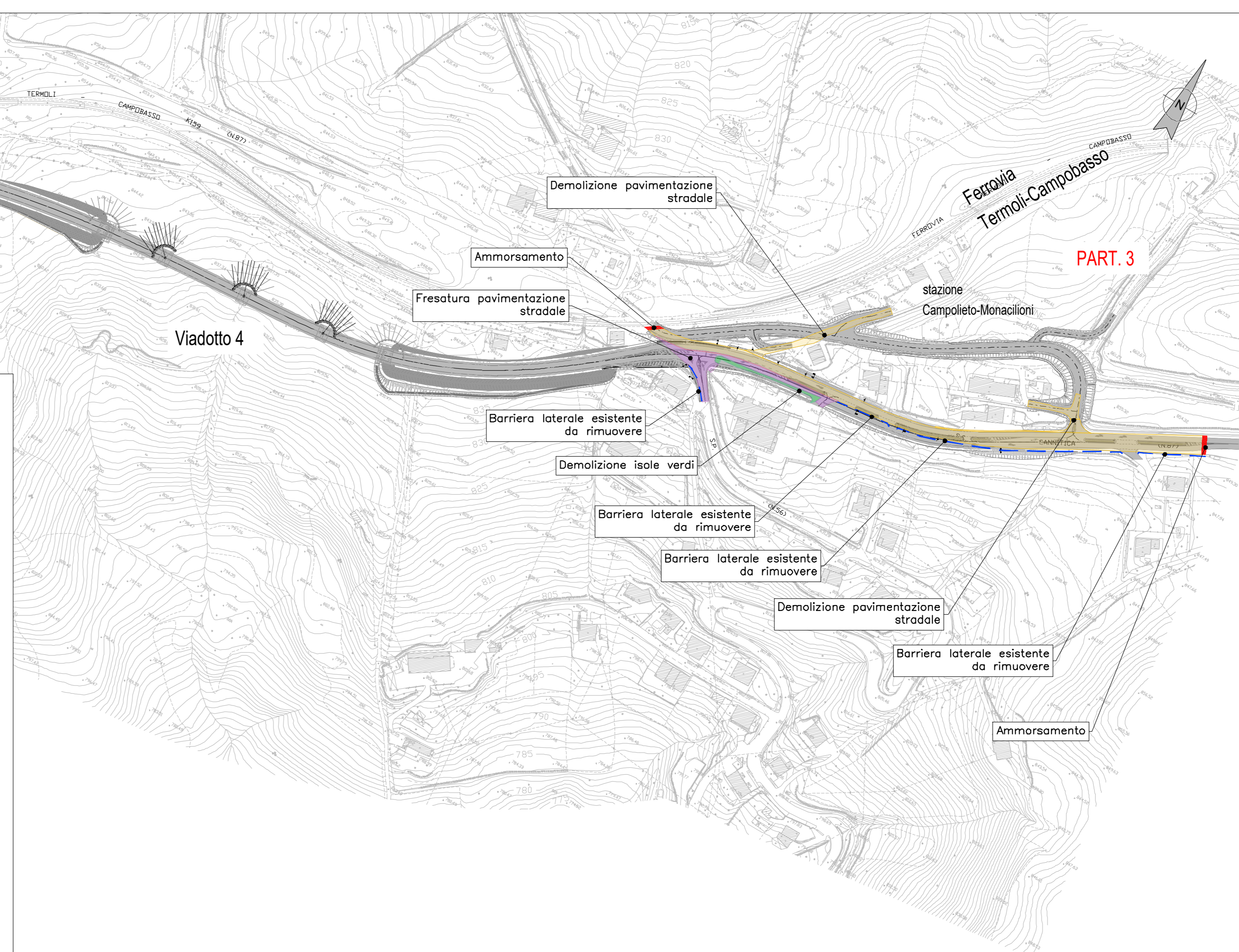
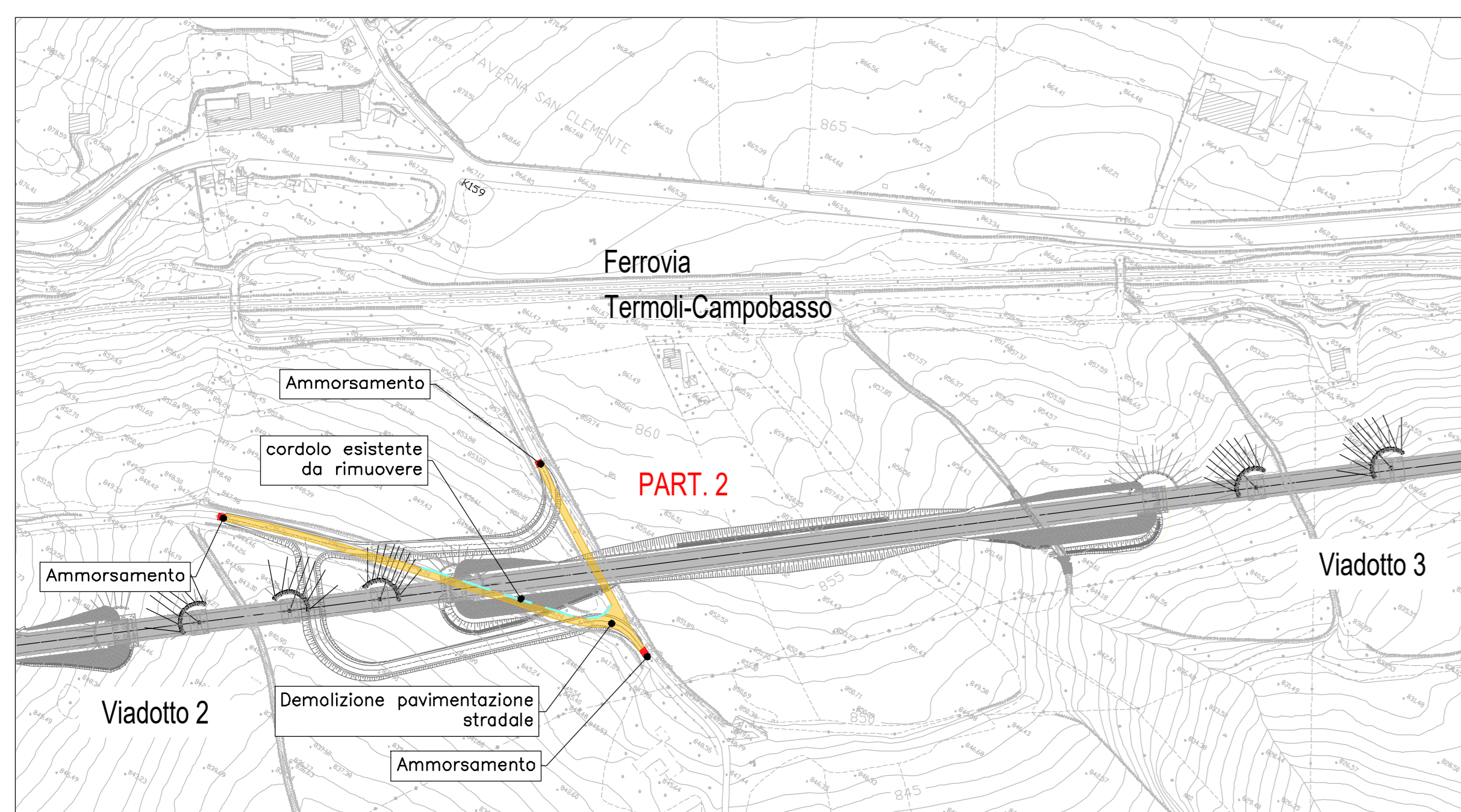
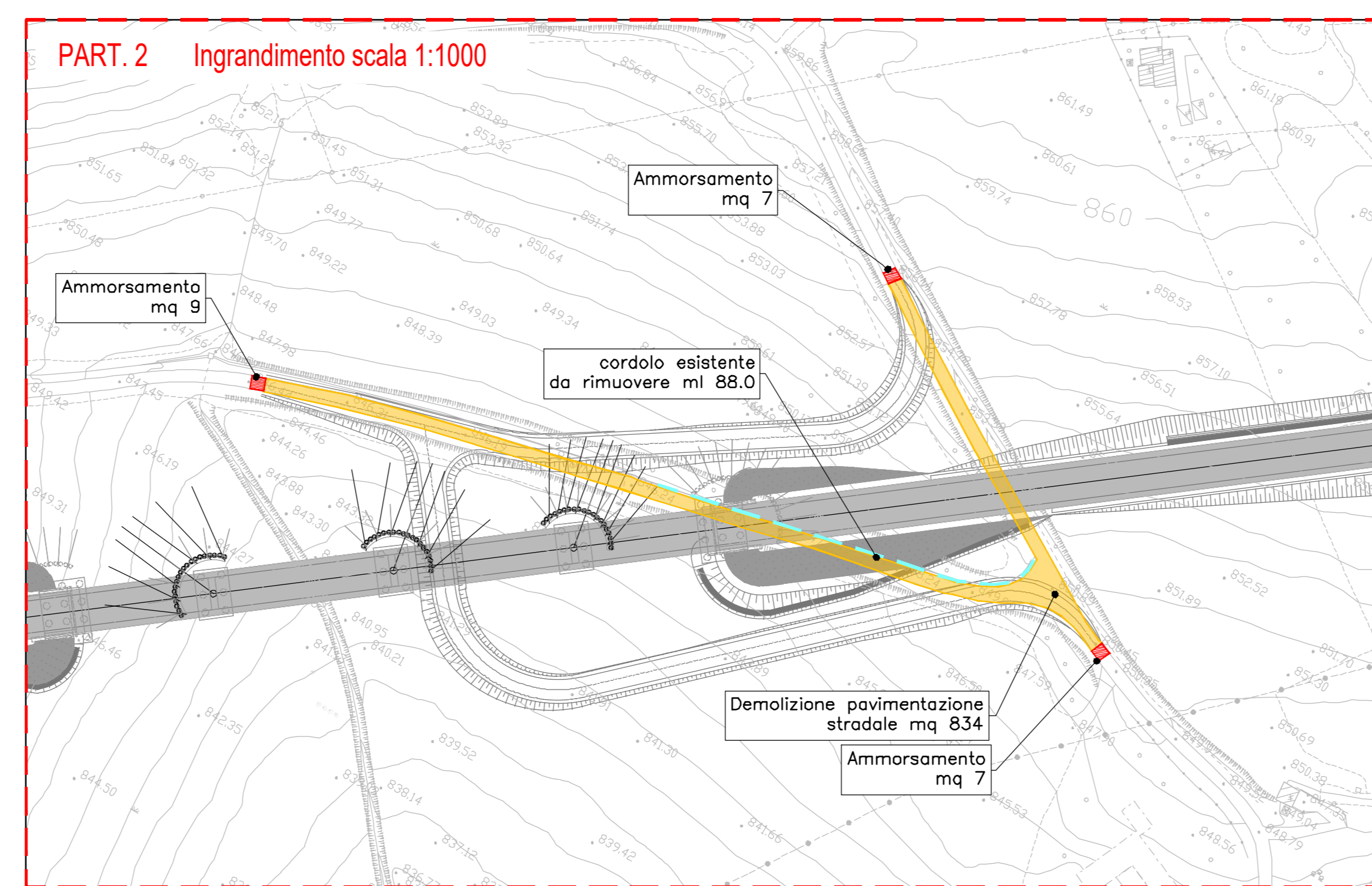
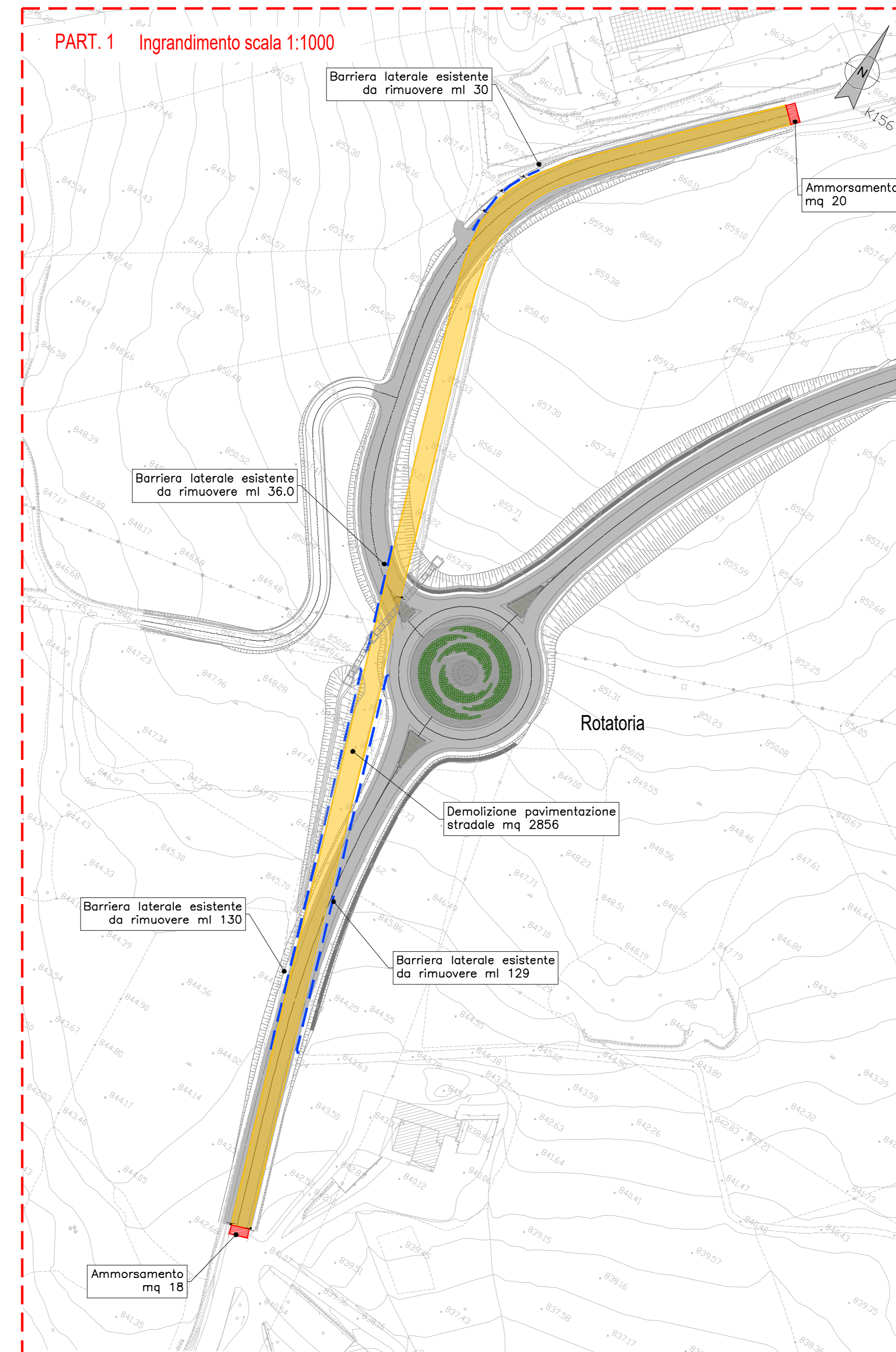
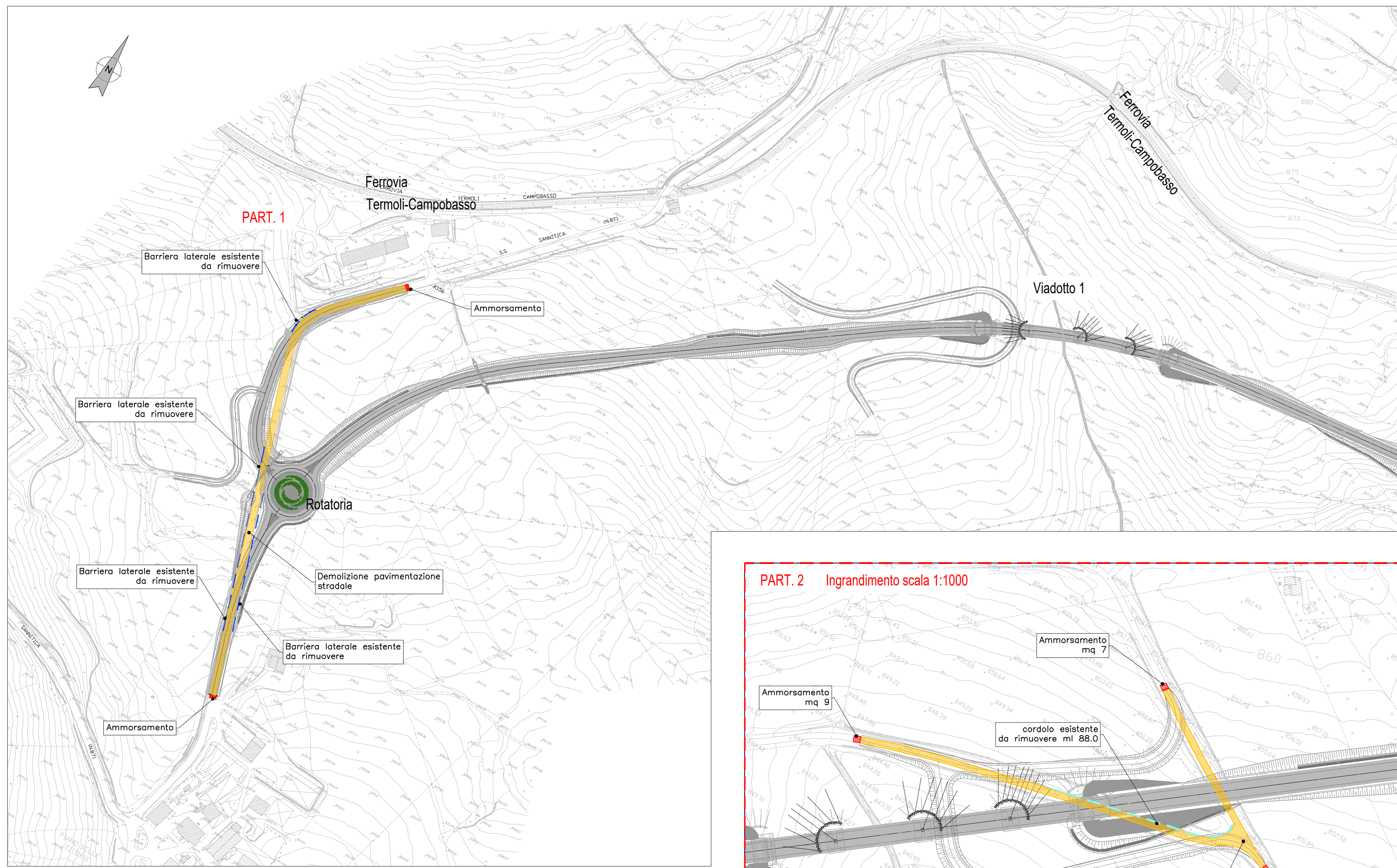
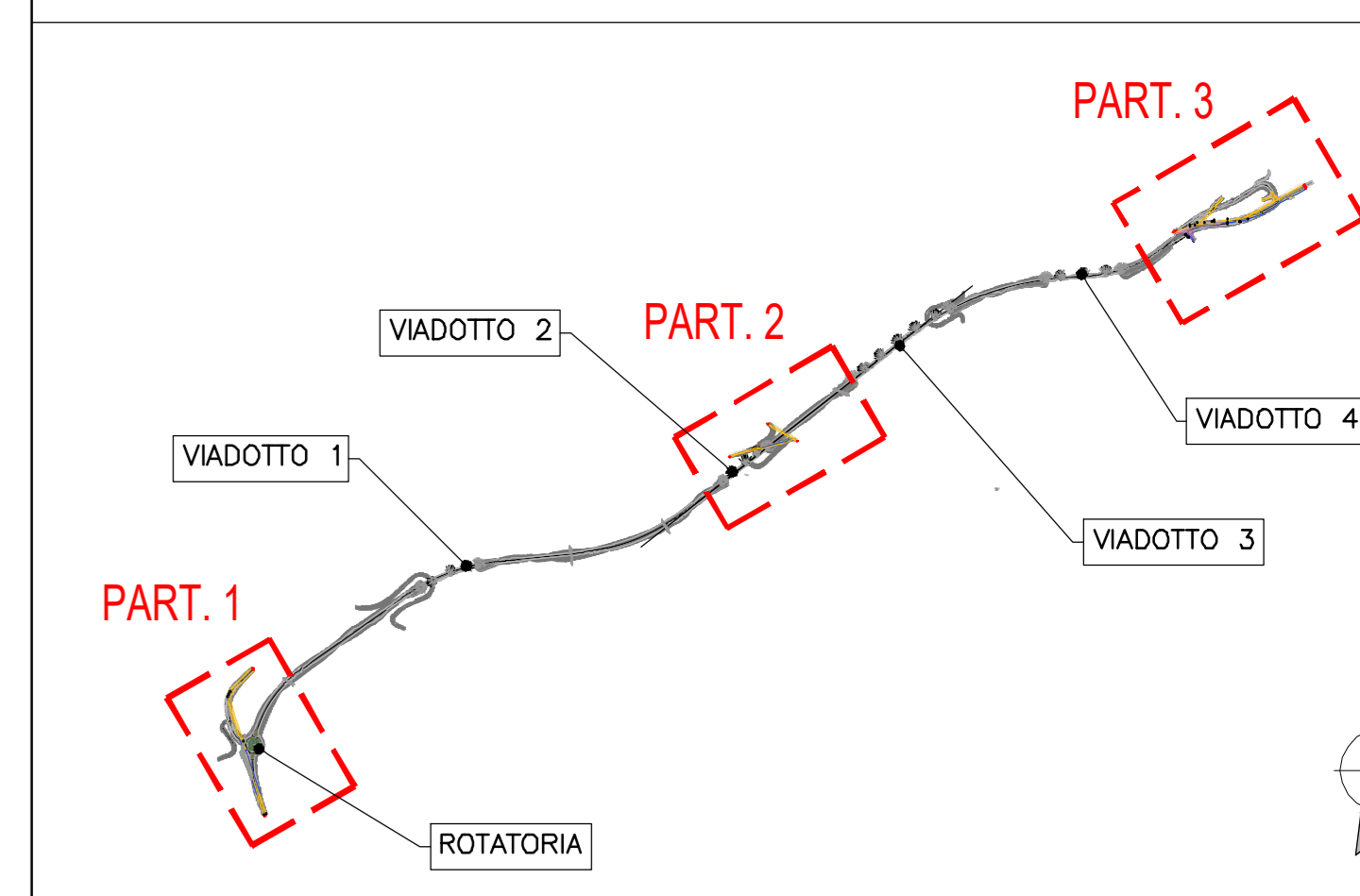


PLANIMETRIA DELLE DEMOLIZIONI



KEY PLAN



LEGENDA DEMOLIZIONI

	DEMOLIZIONE PAVIMENTAZIONE STRADALE (40 cm)	mq 7810
	AMMORSAMENTO A PAVIMENTAZIONE ESISTENTE	mq 120
	FRESATURA PAVIMENTAZIONE STRADALE (15 cm)	mq 815
	DEMOLIZIONE ISOLE VERDI	mq 142
	BARRIERE METALLICHE BORDO LATERALE	ml 595
	DEMOLIZIONE CORDOLO	ml 88
	REMOZIONE SEGNALETICA STRADALE (vedi abaco sottostante)	

TABELLA RIMOZIONI		n'
	CARTELLO STANDARD	9
	CARTELLO QUADRATO CON PALETTE 0.25*0.25	3
	UNICO SOSTEGNO	8
	DOBPIO SOSTEGNO	4
	GRUPPI SOSTEGNI	8
	CARTELLO DOBPIO SOSTEGNO	4
	CARTELLO DOBPIO SOSTEGNO (controventati)	2

**Sanas**  
GRUPPO FS ITALIANE  
Direzione Progettazione e Realizzazione Lavori

ADEGUAMENTO S.S. n°87 "SANNITICA"

Interventi localizzati per garantire la percorribilità immediata  
Tratto "Campobasso - Bivio S.Elia"  
Lotti A2 e A3

PROGETTO DEFINITIVO

PROGETTAZIONE: <b>bonifica spa</b>	PROGETTISTA: Ing. Franco Parisi Bocchetti - Ordine Ing. Roma n. 9664 - Sez. A Ing. Luigi Alberti - Ordine Ing. Milano n. 74725 - Sez. A Ing. Paolo Franchetti - Ordine Ing. Vicenza n. 20114 - Sez. A
<b>FRANCHETTI</b>	GEOLOGO: Gen. Dott. Anna Maria Biondi Ordine Geol. Lazio n. 1531
	RESPONSABILE DELL'INTEGRAZIONE DELLE DISCIPLINE SPECIALISTICHE: Ing. Franco Parisi Bocchetti - Ordine Ing. Roma n. 9664 - Sez. A
	COORDINATORE DELLA SICUREZZA: Ing. Andrea Maria Enzo Fallo - Ordine Ing. Catania n. 94701
	VISTO: IL RESPONSABILE DEL PROCEDIMENTO Ing. CLAUDIO BUCCI

CA-CANTIERI E FASI ESECUTIVE  
Generale  
Planimetria delle Demolizioni

CODICE PROGETTO DPCB0150	LIV. PROJ. ANNO D 22	NOME FILE T000CANPI03B	REVISIONE B	SCALA: 1:2000	
A	Istruttoria ANAS	Luglio 2022	Arch. M. Neri	Arch. S. Dani	Ing. F.P. Bocchetti
B	EMMISSIONE	Aprile 2022	Arch. M. Neri	Arch. S. Dani	Ing. F.P. Bocchetti
REV.	DESCRIZIONE	DATA	REDATTO	VERIFICATO	APPROVATO