

## ADEGUAMENTO S.S. n°87 "SANNITICA"

Interventi localizzati per garantire la percorribilità immediata  
Tratto "Campobasso – Bivio S.Elia"  
Lotti A2 e A3

### PROGETTO DEFINITIVO

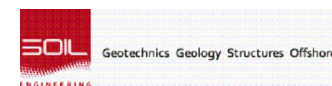
COD. CB 150

#### PROGETTAZIONE:

(Mandatario)

**bonifica spa**

(Mandante)



(Mandante)

**FRANCHETTI**

#### PROGETTISTA:

Ing. Franco Persio Bocchetto – Ordine Ing. Roma n.°8664–Sez A  
Ing. Luigi Albert – Ordine Ing. Milano n.°14725–Sez A  
Ing. Paolo Franchetti – Ordine Ing. Vicenza n.°2013–Sez A

#### GEOLOGO:

Geol. Dott. Anna Maria Bruna  
Ordine Geol. Lazio n. 1531

#### RESPONSABILE DELL'INTEGRAZIONE DELLE DISCIPLINE SPECIALISTICHE:

Ing. Franco Persio Bocchetto – Ordine Ing. Roma n.°8664–Sez A

#### COORDINATORE DELLA SICUREZZA:

Ing. Andrea Maria Enea Failla – Ordine Ing. Catania n.°A6701

#### VISTO: IL RESPONSABILE DEL PROCEDIMENTO

Ing. CLAUDIO BUCCI

04 PS–PROGETTO STRADALE

04.03 Viabilità secondarie

Asse 2 –Quaderno delle sezioni trasversali

CODICE PROGETTO

NOME FILE

T00PS02TRASZ02A

REVISIONE

SCALA:

PROGETTO

LIV. PROG. ANNO

DPCB0150 D 22

CODICE ELAB. T00PS02TRASZ02

A

1:200

C

B

A

EMISSIONE

Aprile 2022

Geom. M.D'Amadio

Ing. A.Tosiani

Ing. F.P.Bocchetto

REV.

DESCRIZIONE

DATA

REDATTO

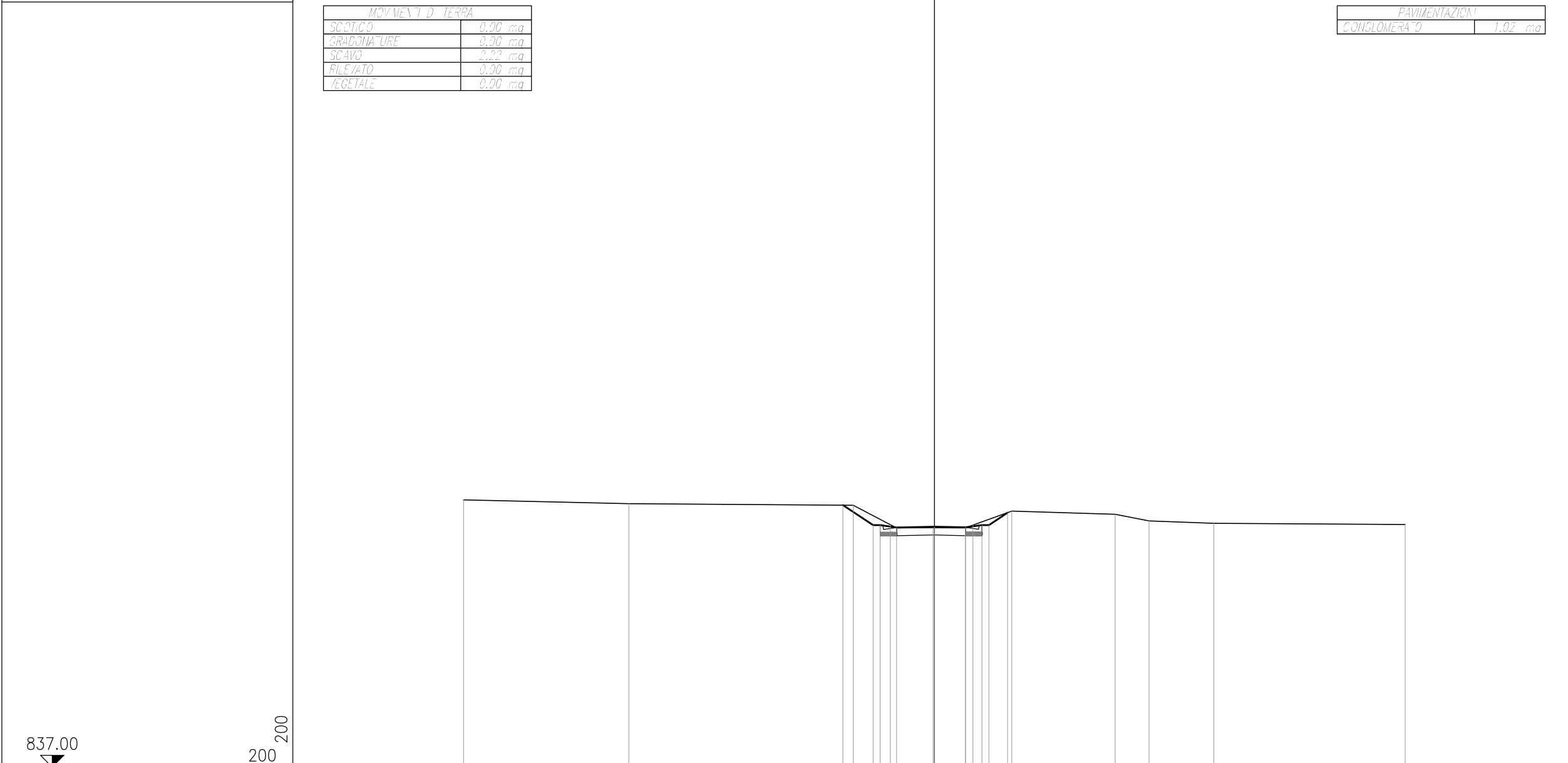
VERIFICATO

APPROVATO

PROFILO: Asse-2  
 SEZIONE: 1  
 PROGRESSIVA: 0.00

MOVIMENTI DI TERRA	
SCOTICO	0.00 mq
GRADONATURE	0.00 mq
SCAVO	2.22 mq
RILEVATO	0.00 mq
VEGETALE	0.00 mq

PAVIMENTAZIONI	
CONGLOMERATO	1.02 mq



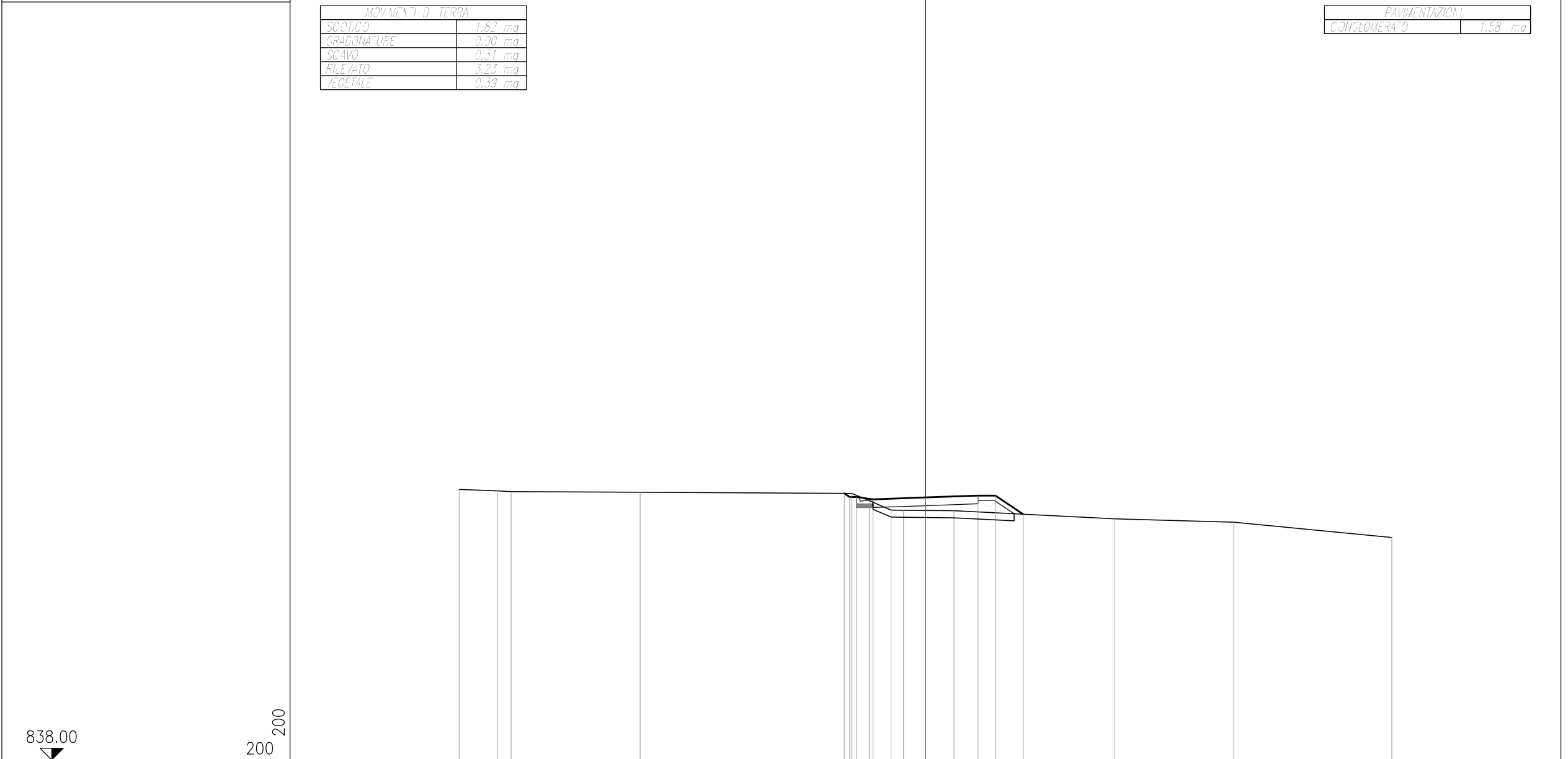
DISTANZE PARZIALI PROGETTO				1.28	0.30	0.70	1.60	1.32	0.70	0.30	0.79													
DISTANZE PROGRESSIVE PROGETTO				848.13	847.27	847.27	847.17	847.21	847.18	847.28	847.28	847.81												
QUOTE PROGETTO				848.13	847.27	847.27	847.17	847.21	847.18	847.28	847.28	847.81												
DISTANZE PARZIALI TERRENO		7.02	9.53	1.58	1.81	1.38	0.31	1.66	4.39	1.44	2.75	8.13												
DISTANZE PROGRESSIVE TERRENO	848.35	-20.00	848.19	-12.98	848.12	-3.45	847.30	-1.87	847.16	-0.06	847.16	1.32	847.28	1.63	847.87	3.29	847.74	7.68	847.46	9.12	847.36	11.87	847.30	20.00
QUOTE TERRENO	848.35	-20.00	848.19	-12.98	848.12	-3.45	847.30	-1.87	847.16	-0.06	847.16	1.32	847.28	1.63	847.87	3.29	847.74	7.68	847.46	9.12	847.36	11.87	847.30	20.00



PROFILO: Asse-2  
 SEZIONE: 3  
 PROGRESSIVA: 36.05

MOVIMENTI DI TERRA	
SCOTICO	1.82 mq
GRADONATURE	0.90 mq
SCAVO	0.31 mq
RILEVATO	3.23 mq
VEGETALE	0.39 mq

PAVIMENTAZIONI	
CONGLOMERATO	1.58 mq



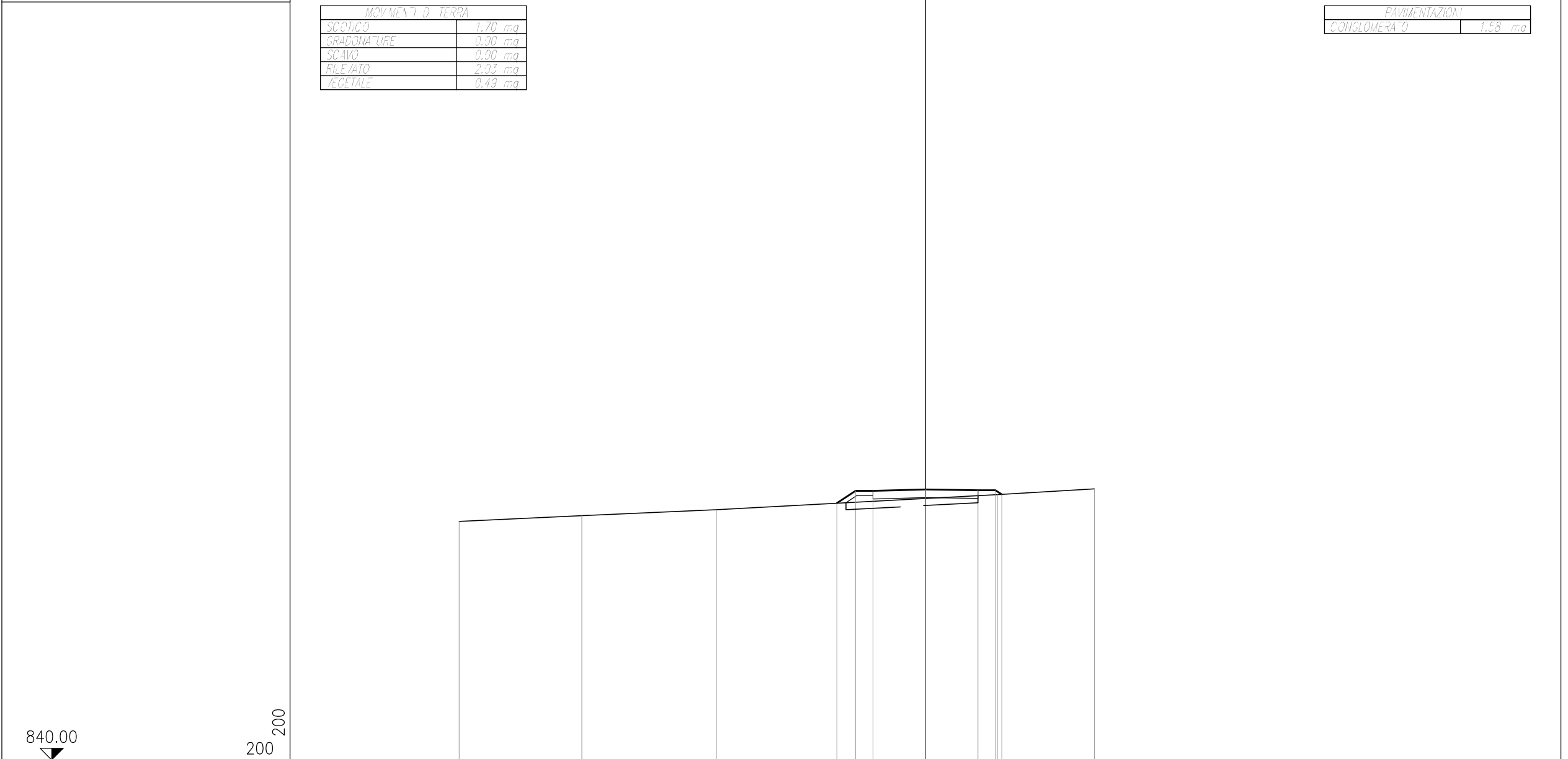
DISTANZE PARZIALI PROGETTO					0.24	0.30	0.70	2.25	2.25	0.75	1.19			
DISTANZE PROGRESSIVE PROGETTO					3.49	3.25	2.95	2.25	0.00	2.25	3.00	4.19		
QUOTE PROGETTO					849.43	849.27	849.17	849.25	849.33	849.33	848.54			
DISTANZE PARZIALI TERRENO		1.63	0.60	5.54		9.07				6.91	5.09	6.78		
DISTANZE PROGRESSIVE TERRENO		-20.00	-18.37	-17.77		-12.23				-8.13	-13.22		-20.00	
QUOTE TERRENO	849.60	849.54	849.50	849.48	849.43	849.12	848.71	848.70	848.68	848.34	848.20	847.54		



PROFILO: Asse-2  
 SEZIONE: 5  
 PROGRESSIVA: 91.61

MOVIMENTI DI TERRA	
SCOTICO	1.70 mq
GRADINATURE	0.90 mq
SCAVO	0.00 mq
RILEVATO	2.03 mq
VEGETALE	0.49 mq

PAVIMENTAZIONI	
CONGLOMERATO	1.58 mq



DISTANZE PARZIALI PROGETTO					0.80	0.75	2.25	2.25	0.75	0.27		
DISTANZE PROGRESSIVE PROGETTO					-3.80	-3.00	-2.25	0.00	2.25	3.00	3.27	
QUOTE PROGETTO					851.01	851.54	851.54	851.60	851.57	851.57	851.39	
DISTANZE PARZIALI TERRENO		5.26	5.77		12.06				4.16			
DISTANZE PROGRESSIVE TERRENO	-20.00	-14.74		-8.97					3.09		7.25	
QUOTE TERRENO	850.23	850.48		850.73					851.37		851.62	



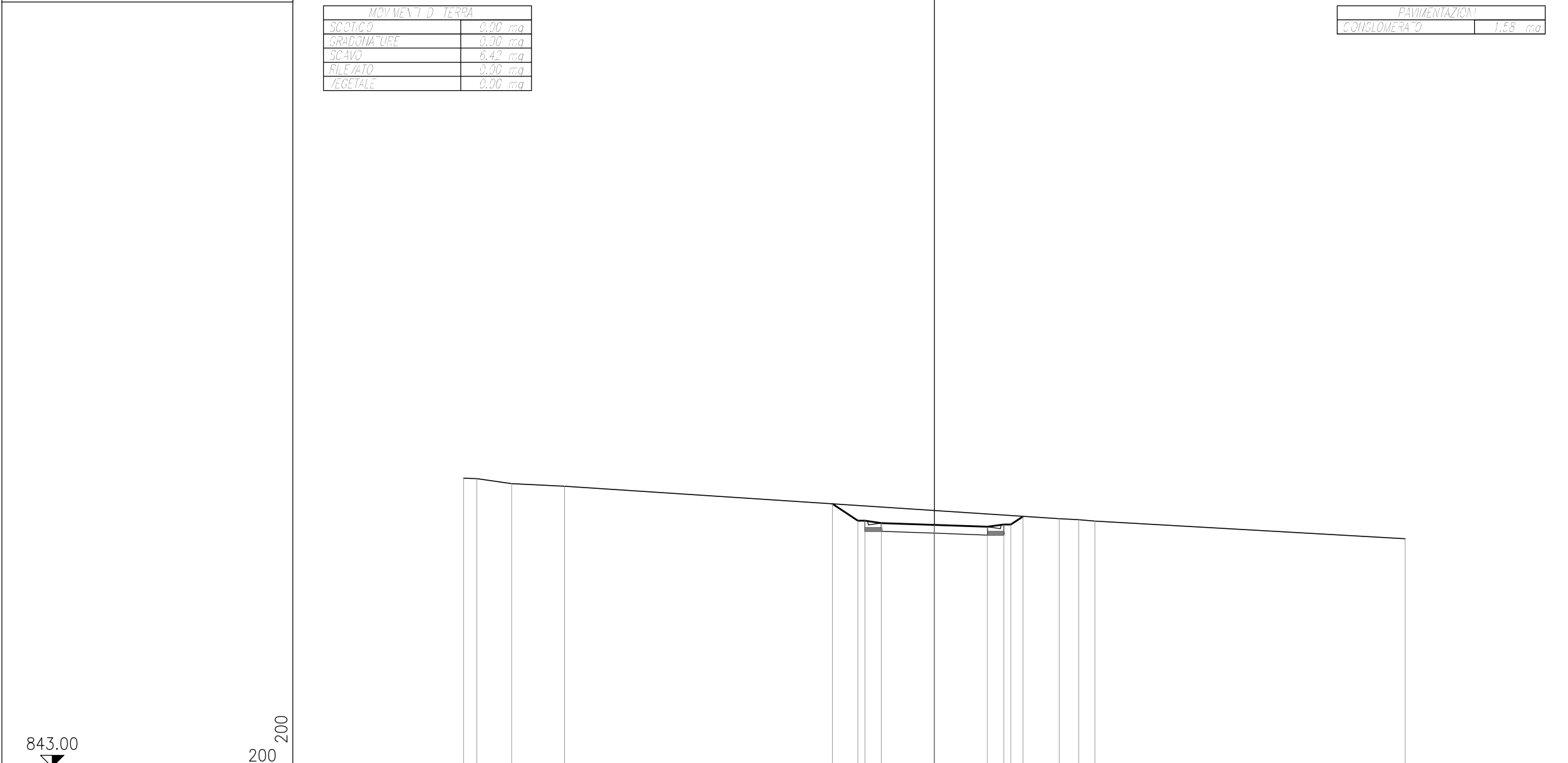




PROFILO: Asse-2  
 SEZIONE: 8  
 PROGRESSIVA: 148.25

MOVIMENTI DI TERRA	
SCOTICO	0.00 mq
GRADONATURE	0.00 mq
SCAVO	6.42 mq
RILEVATO	0.00 mq
VEGETALE	0.00 mq

PAVIMENTAZIONI	
CONGLOMERATO	1.58 mq

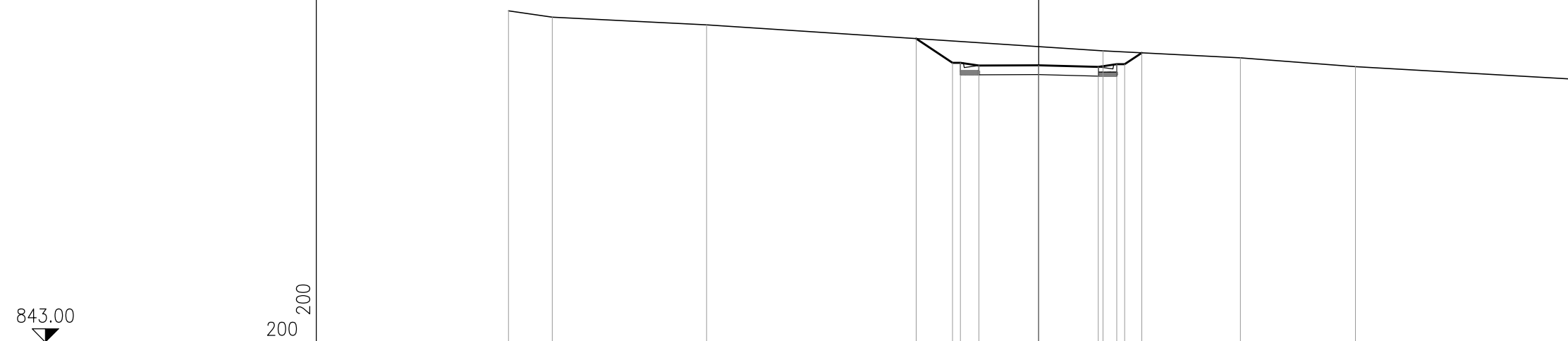


DISTANZE PARZIALI PROGETTO					1.07	0.30	0.70	2.25	2.25	0.70	0.30	0.51		
DISTANZE PROGRESSIVE PROGETTO					-4.32	-3.25	-2.95	-2.25	0.00	2.25	2.95	3.76		
QUOTE PROGETTO					854.18	853.46	853.46	853.36	853.29	853.21	853.31	853.31	853.65	
DISTANZE PARZIALI TERRENO		0.56	1.49	2.24				21.01			0.83	0.69		13.18
DISTANZE PROGRESSIVE TERRENO		-20.00	-19.44	-17.95	-15.71						5.30	6.13	6.82	
QUOTE TERRENO		855.27	855.26	855.04	854.93						853.55	853.51	853.45	

PROFILO: Asse-2  
 SEZIONE: 9  
 PROGRESSIVA: 153.65

MOVIMENTI DI TERRA	
SCOTICO	0.00 mq
GRADONATURE	0.00 mq
SCAVO	7.44 mq
RILEVATO	0.00 mq
VEGETALE	0.00 mq

PAVIMENTAZIONI	
CONGLOMERATO	1.58 mq



DISTANZE PARZIALI PROGETTO				1.37	0.30	0.70	2.25	2.25	0.70	0.30	0.64			
DISTANZE PROGRESSIVE PROGETTO				4.62	3.25	2.95	2.25	0.00	2.25	2.95	3.25	3.89		
QUOTE PROGETTO				854.43	853.52	853.52	853.42	853.42	853.36	853.46	853.46	853.89		
DISTANZE PARZIALI TERRENO		1.66	5.81				14.96				5.18	4.34	8.05	
DISTANZE PROGRESSIVE TERRENO		20.00	18.34				12.53				2.43	7.61	11.95	20.00
QUOTE TERRENO	855.48	855.24		854.95					853.97		853.70	853.37	852.91	