

ADEGUAMENTO S.S. n°87 "SANNITICA"

Interventi localizzati per garantire la percorribilità immediata
Tratto "Campobasso – Bivio S.Elia"
Lotti A2 e A3

PROGETTO DEFINITIVO

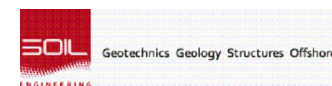
COD. CB 150

PROGETTAZIONE:

(Mandataria)

bonifica spa

(Mandante)



(Mandante)

FRANCHETTI

PROGETTISTA:

Ing. Franco Persio Bocchetto – Ordine Ing. Roma n.°8664–Sez A
Ing. Luigi Albert – Ordine Ing. Milano n.°14725–Sez A
Ing. Paolo Franchetti – Ordine Ing. Vicenza n.°2013–Sez A

GEOLOGO:

Geol. Dott. Anna Maria Bruna
Ordine Geol. Lazio n. 1531

RESPONSABILE DELL'INTEGRAZIONE DELLE DISCIPLINE SPECIALISTICHE:

Ing. Franco Persio Bocchetto – Ordine Ing. Roma n.°8664–Sez A

COORDINATORE DELLA SICUREZZA:

Ing. Andrea Maria Enea Failla – Ordine Ing. Catania n.°A6701

VISTO: IL RESPONSABILE DEL PROCEDIMENTO

Ing. CLAUDIO BUCCI

04 PS–PROGETTO STRADALE

04.03 Viabilità secondarie

Asse 6 –Quaderno delle sezioni trasversali

CODICE PROGETTO

NOME FILE

T00PS02TRASZ05A

REVISIONE

SCALA:

PROGETTO

LIV. PROG. ANNO

DPCB0150 D 22

CODICE ELAB. T00PS02TRASZ05

A

1:200

C

B

A

EMISSIONE

Aprile 2022

Geom. M.D'Amadio

Ing. A.Tosiani

Ing. F.P.Bocchetto

REV.

DESCRIZIONE

DATA

REDATTO

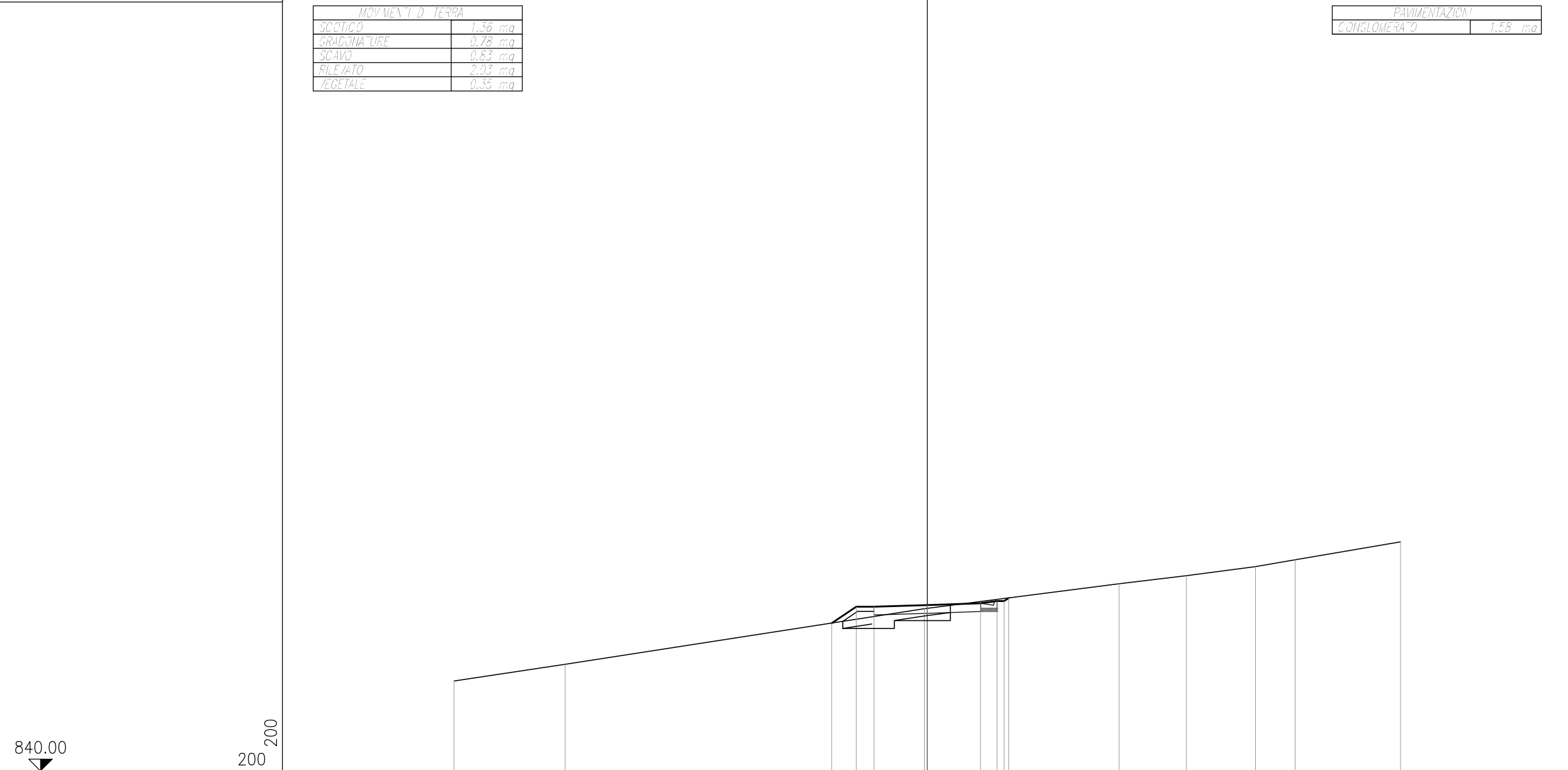
VERIFICATO

APPROVATO

PROFILO: asse-6
 SEZIONE: 6
 PROGRESSIVA: 100.00

MOVIMENTI DI TERRA	
SCOTICO	1.36 mq
GRADONATURE	0.78 mq
SCAVO	0.83 mq
RILEVATO	2.03 mq
VEGETALE	0.35 mq

PAVIMENTAZIONI	
CONGLOMERATO	1.58 mq

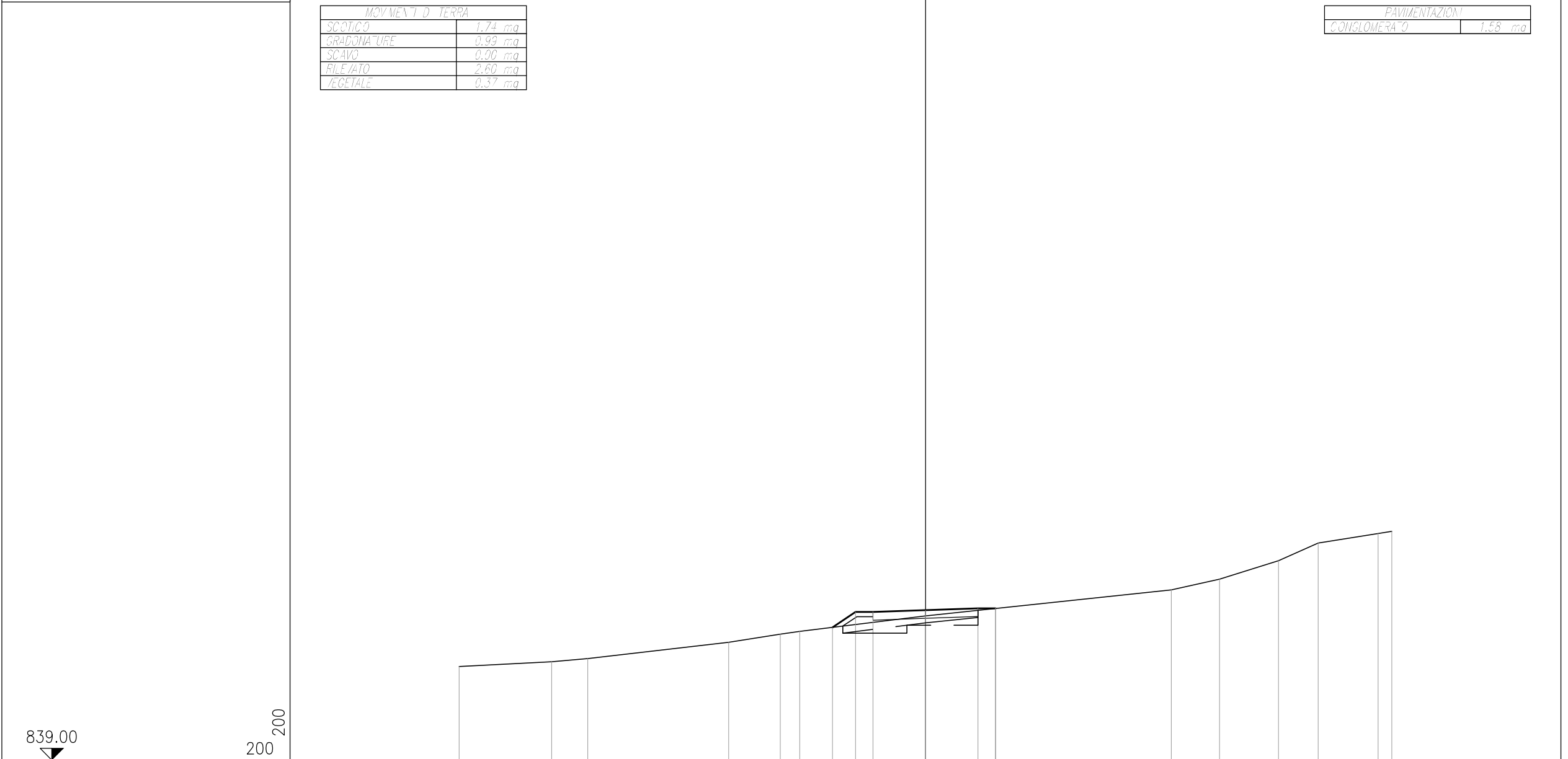


DISTANZE PARZIALI PROGETTO				1.04	0.75	2.25	2.25	0.70	0.30	0.19															
DISTANZE PROGRESSIVE PROGETTO				-4.04	-3.00	-2.25	0.00	2.25	2.95	3.25	3.44														
QUOTE PROGETTO				846.25	846.94	846.94	847.01	847.08	847.18	847.18	847.31														
DISTANZE PARZIALI TERRENO		4.70				15.18				8.22		2.85	2.92	1.67		4.46									
DISTANZE PROGRESSIVE TERRENO	843.80	-20.00				844.51	-15.30					846.85	-0.12												
QUOTE TERRENO												847.91	8.10		848.25	10.95		848.63	13.87		848.93	15.54		849.69	20.00

PROFILO: asse-6
 SEZIONE: 7
 PROGRESSIVA: 120.00

MOVIMENTI DI TERRA	
SCOTICO	1.74 mq
GRADONATURE	0.99 mq
SCAVO	0.00 mq
RILEVATO	2.60 mq
VEGETALE	0.37 mq

PAVIMENTAZIONI	
CONGLOMERATO	1.58 mq

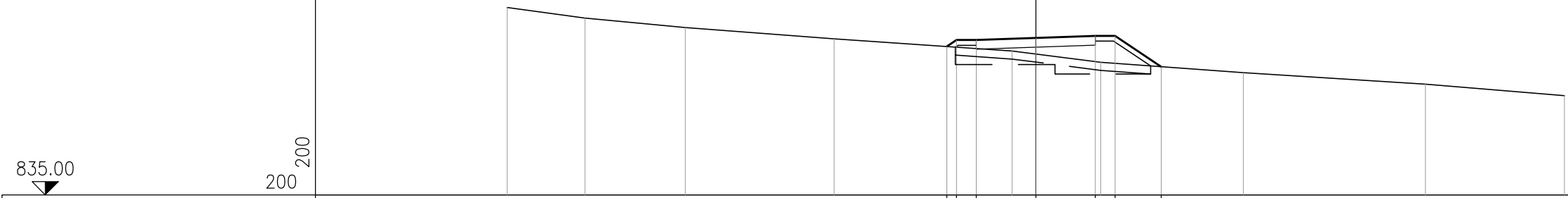


DISTANZE PARZIALI PROGETTO						0.98	0.75	2.25	2.25	0.75	0.01								
DISTANZE PROGRESSIVE PROGETTO						844.69	845.34	845.34	845.42	845.50	845.50	845.49							
QUOTE PROGETTO						844.69	845.34	845.34	845.42	845.50	845.50	845.49							
DISTANZE PARZIALI TERRENO		3.97	1.55	6.04	2.21	0.84	5.39			10.54			2.07	2.53	1.70	2.57	0.59		
DISTANZE PROGRESSIVE TERRENO																			
QUOTE TERRENO	843.01	843.21	843.34	844.05	844.39	844.51	845.17	846.29	846.75	847.54	848.30	848.71	848.81						

PROFILO: asse-6
 SEZIONE: 9
 PROGRESSIVA: 160.00

MOVIMENTI DI TERRA	
SCOTICO	2.22 mq
GRADONATURE	1.32 mq
SCAVO	0.00 mq
RILEVATO	5.98 mq
VEGETALE	0.72 mq

PAVIMENTAZIONI	
CONGLOMERATO	1.58 mq

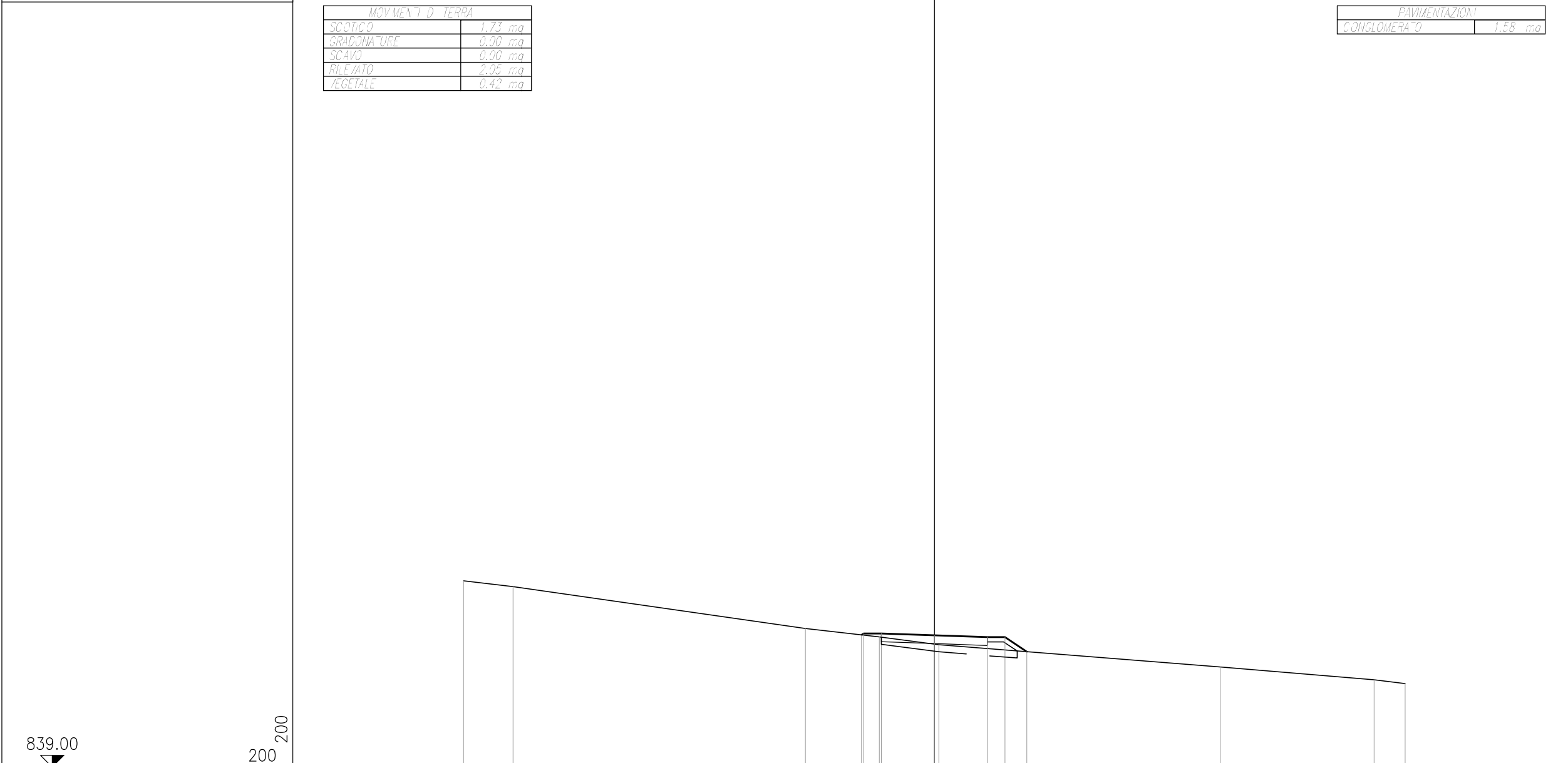


DISTANZE PARZIALI PROGETTO					0.37	0.75	2.25	2.25	0.75	1.75		
DISTANZE PROGRESSIVE PROGETTO					3.37	3.00	2.25	0.00	2.25	3.00	4.75	
QUOTE PROGETTO					840.60	840.84	840.84	840.92	841.00	841.00	839.83	
DISTANZE PARZIALI TERRENO		2.95	3.80	5.62	6.73		3.35		5.40	6.89	5.26	
DISTANZE PROGRESSIVE TERRENO		20.00	17.05	13.25	7.63		0.90		2.45	7.85	14.74	20.00
QUOTE TERRENO	842.07	841.67	841.31	840.89	840.42	840.00	839.61	839.18	838.74			

PROFILO: asse-6
 SEZIONE: 13
 PROGRESSIVA: 240.00

MOVIMENTI DI TERRA	
SCOTICO	1.73 mq
GRADONATURE	0.00 mq
SCAVO	0.00 mq
RILEVATO	2.05 mq
VEGETALE	0.42 mq

PAVIMENTAZIONI	
CONGLOMERATO	1.58 mq

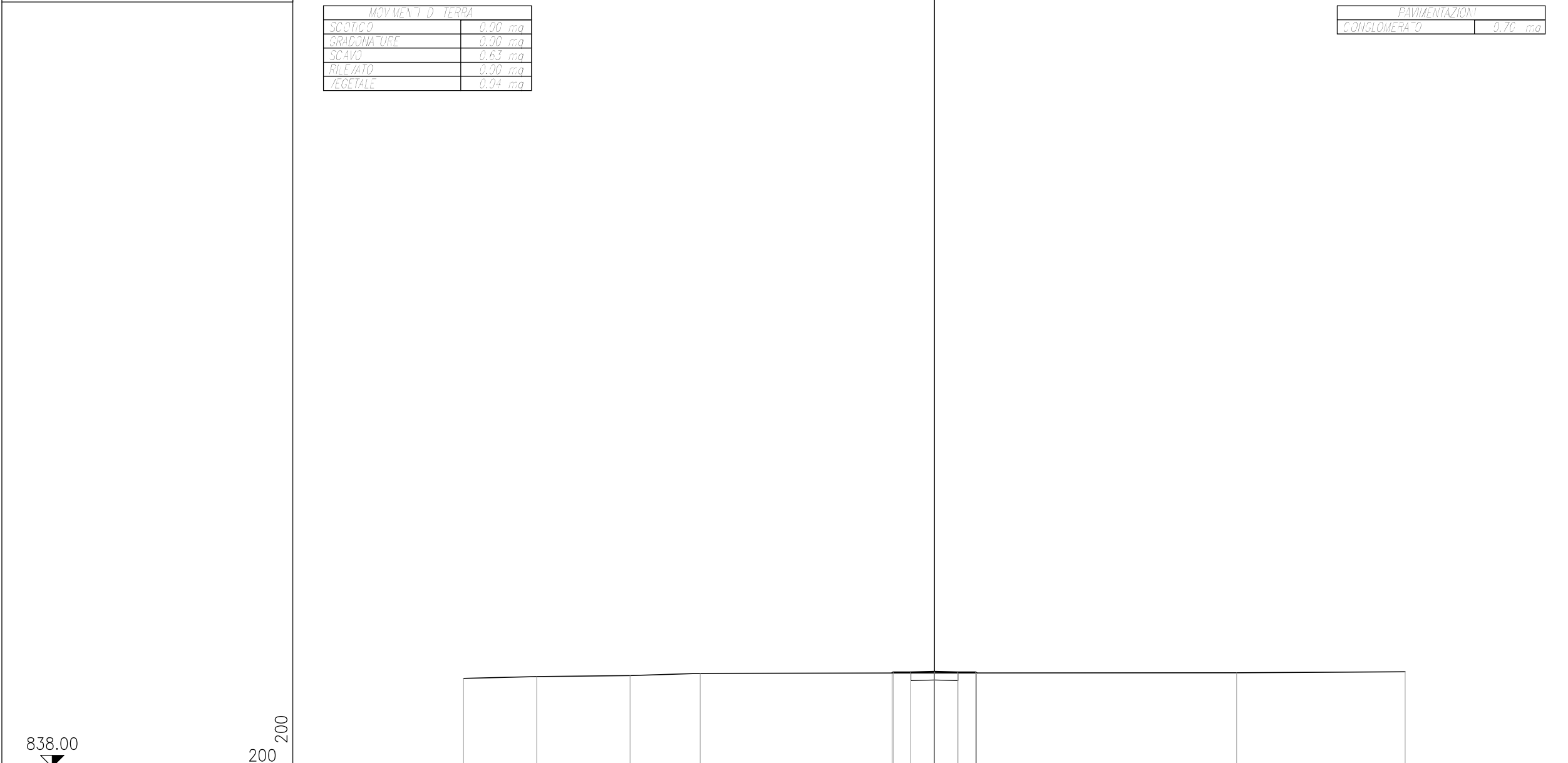


DISTANZE PARZIALI PROGETTO				0.09	0.75	2.25	2.25	0.75	0.93			
DISTANZE PROGRESSIVE PROGETTO				-3.09	-3.00	-2.25	0.00	2.25	3.00	3.93		
QUOTE PROGETTO				844.61	844.68	844.68	844.60	844.52	844.52	843.90		
DISTANZE PARZIALI TERRENO		2.10	12.42	3.14	2.53			11.95	6.54	1.32		
DISTANZE PROGRESSIVE TERRENO		-20.00	-17.90	-5.48	-2.34	0.19		12.14	18.68	20.00		
QUOTE TERRENO	846.92	846.66		844.89	844.53	844.20		843.25	842.71	842.55		

PROFILO: asse-6
 SEZIONE: 15
 PROGRESSIVA: 272.12

MOVIMENTI DI TERRA	
SCOTICO	0.00 mq
GRADONATURE	0.00 mq
SCAVO	0.63 mq
RILEVATO	0.00 mq
VEGETALE	0.04 mq

PAVIMENTAZIONI	
CONGLOMERATO	0.70 mq



DISTANZE PARZIALI PROGETTO						0.04	0.75	1.00	1.00	0.75	0.04			
DISTANZE PROGRESSIVE PROGETTO						842.00	842.03	842.03	842.05	842.05	842.07	842.07		
QUOTE PROGETTO						-1.79	-1.75	1.00	0.00	1.00	1.75	1.79		
DISTANZE PARZIALI TERRENO		3.11	3.96	2.98	8.95			2.00		11.84		7.16		
DISTANZE PROGRESSIVE TERRENO	841.77	-20.00												
QUOTE TERRENO						841.89	841.98	842.00	842.00	842.01	842.05	842.05		