PIANTA FONDAZIONI

Scala 1:200

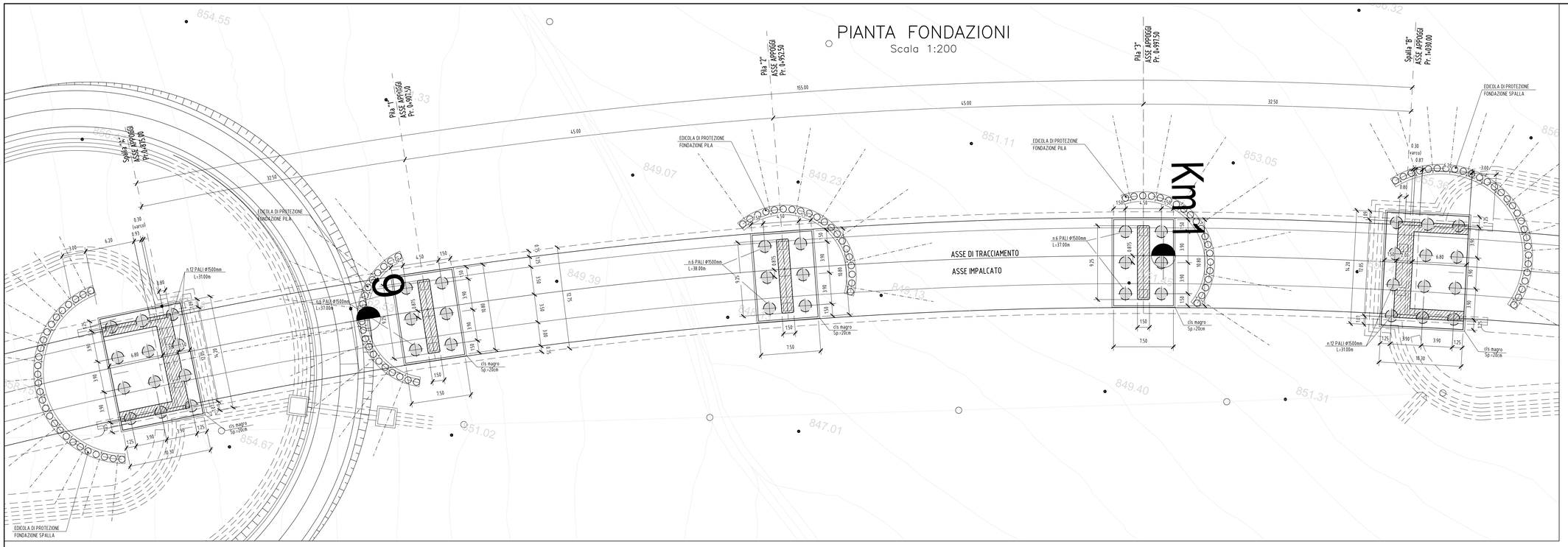

SEZIONE LONGITUDINALE

Scala 1:200

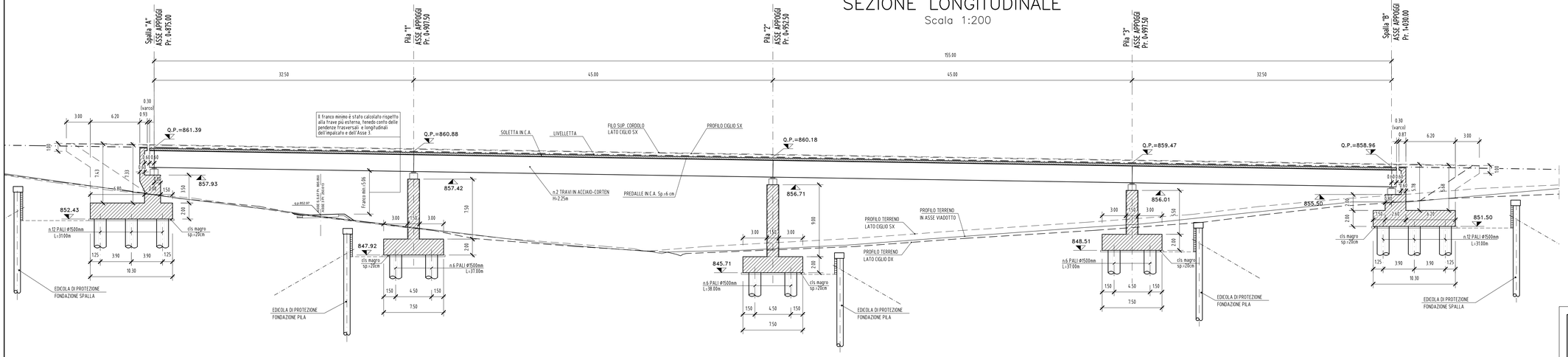

SEZIONE IN ASSE APPOGGIO

Scala 1:50

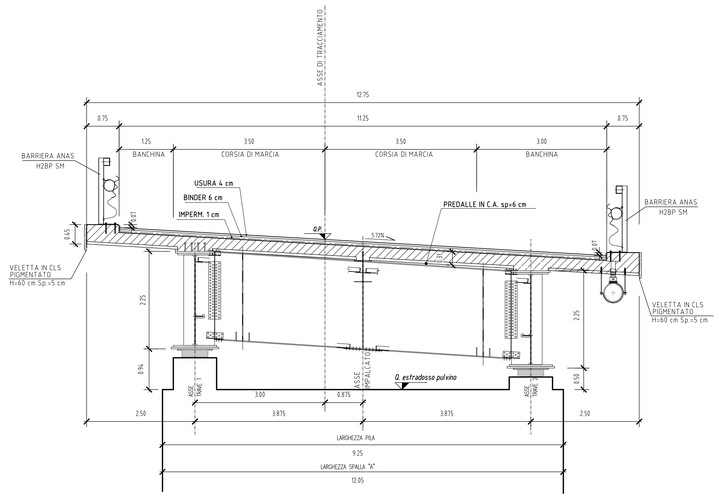

SEZIONE IN CAMPATA

Scala 1:50

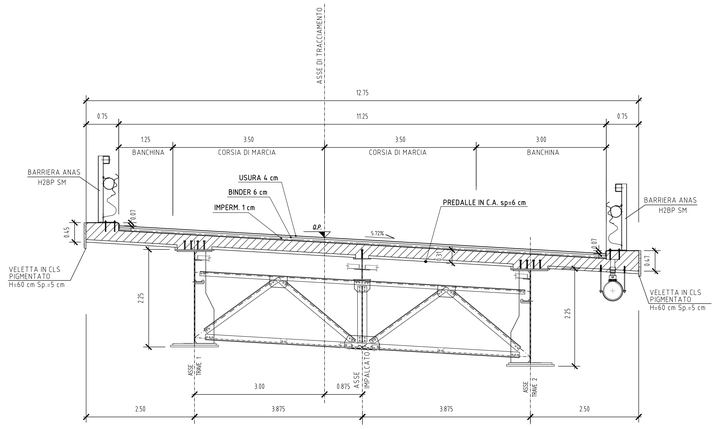

DETTAGLIO TRANSIZIONE RILEVATO–SPALLA

Scala 1:100

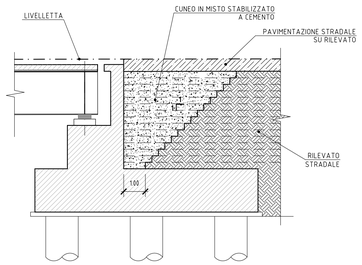

anas
GRUPPO FS ITALIANE

Direzione Progettazione e Realizzazione Lavori

ADEGUAMENTO S.S. n°87 "SANNITICA"

Interventi localizzati per garantire la percorribilità immediata
Tratto "Campobasso – Bivio S.Elia"
Lotti A2 e A3

PROGETTO DEFINITIVO

COD. CB 150

PROGETTAZIONE:

(Mandataria)
bonifica spa

(Mandante)
SOL Società Italia Geologi Sinclinale Offshore

(Mandante)
FRANCHETTI

PROGETTISTA:
Ing. Franco Persio Bocchetto – Ordine Ing. Roma n.°8664–Sez A
Ing. Luigi Albert – Ordine Ing. Milano n.°14725–Sez A
Ing. Paolo Franchetti – Ordine Ing. Vicenza n.°2013–Sez A

GEOLOGO:
Geol. Dott. Anna Maria Bruno
Ordine Geol. Lazio n. 1531

RESPONSABILE DELL'INTEGRAZIONE DELLE DISCIPLINE SPECIALISTICHE:
Ing. Franco Persio Bocchetto – Ordine Ing. Roma n.°8664–Sez A

COORDINATORE DELLA SICUREZZA:
Ing. Andrea Maria Elea Failla – Ordine Ing. Catania n.°4670

VISTO: IL RESPONSABILE DEL PROCEDIMENTO
Ing. CLAUDIO BUCCI

05 OM–OPERE D'ARTE MAGGIORI
05.01 VI01
Pianta fondazioni e sezione longitudinale

CODICE PROGETTO			NOME FILE	REVISIONE	SCALA:
PROGETTO	LIV. PROG.	ANNO	T00VI01STRDI01B		
DPCB0150	D	22	CODICE ELAB. T00VI01STRDI01	B	1:200

REV.	DESCRIZIONE	DATA	REDATTO	VERIFICATO	APPROVATO
C					
B	ISTRUTTORIA ANAS	Luglio 2022	Geom. M.Felici	Ing. A.Tosiani	Ing. F.P.Bocchetto
A	EMISSIONE	Aprile 2022	Geom. M.Felici	Ing. A.Tosiani	Ing. F.P.Bocchetto