SEZIONE TIPO TIPO D2

Scala 1:10

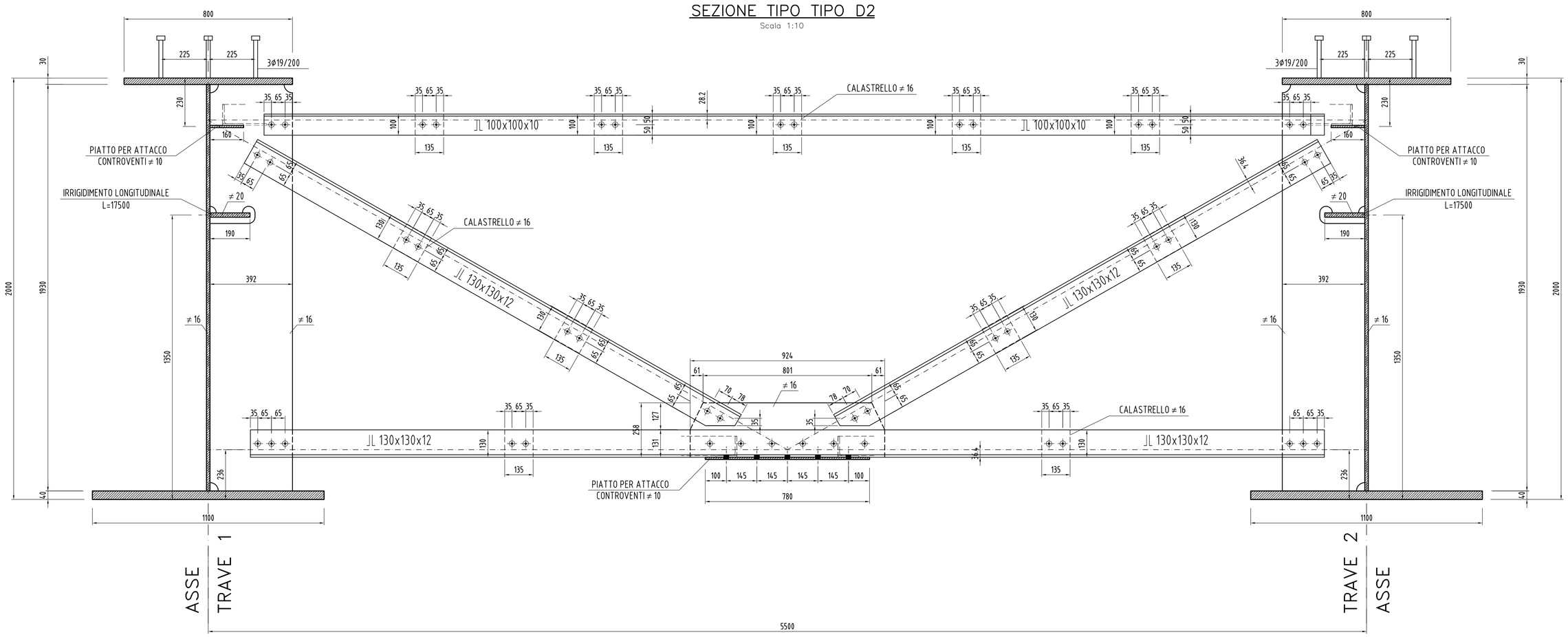

CALASTRELLO TIPICO 2L 130x135x16

Scala 1:10

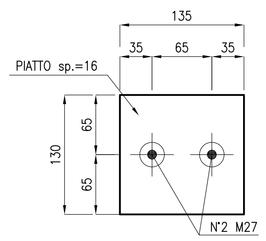

CALASTRELLO TIPICO 2L 100x135x16

Scala 1:10

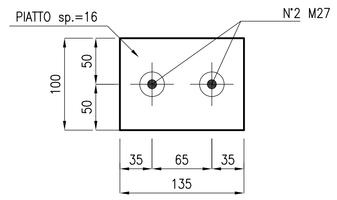

PIANTA SUPERIORE TIPO D2

Scala 1:10

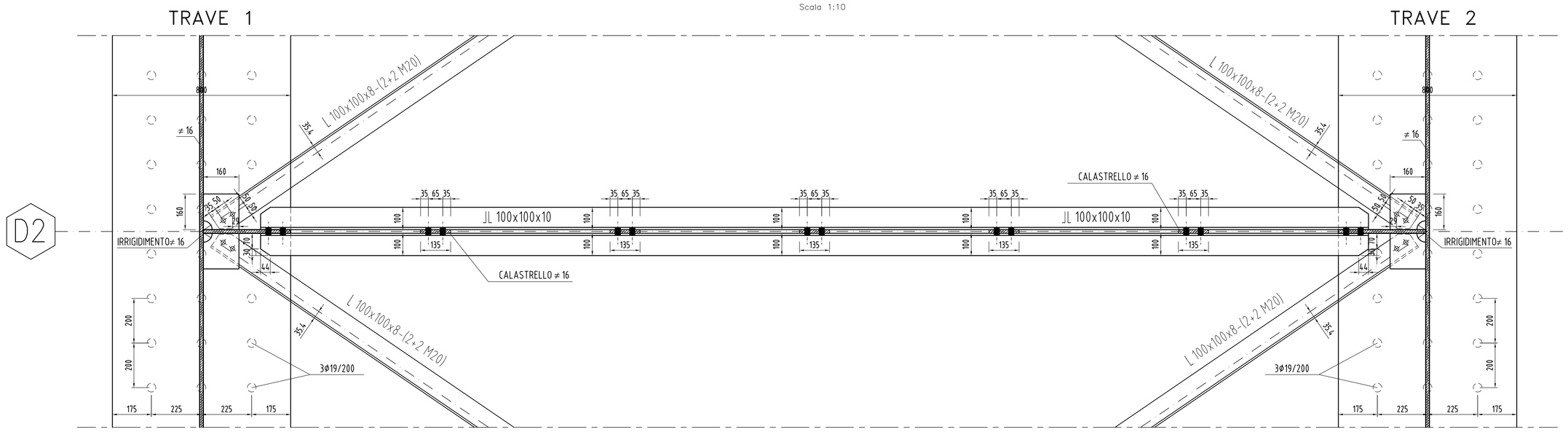

PIANTA INFERIORE TIPO D2

Scala 1:10

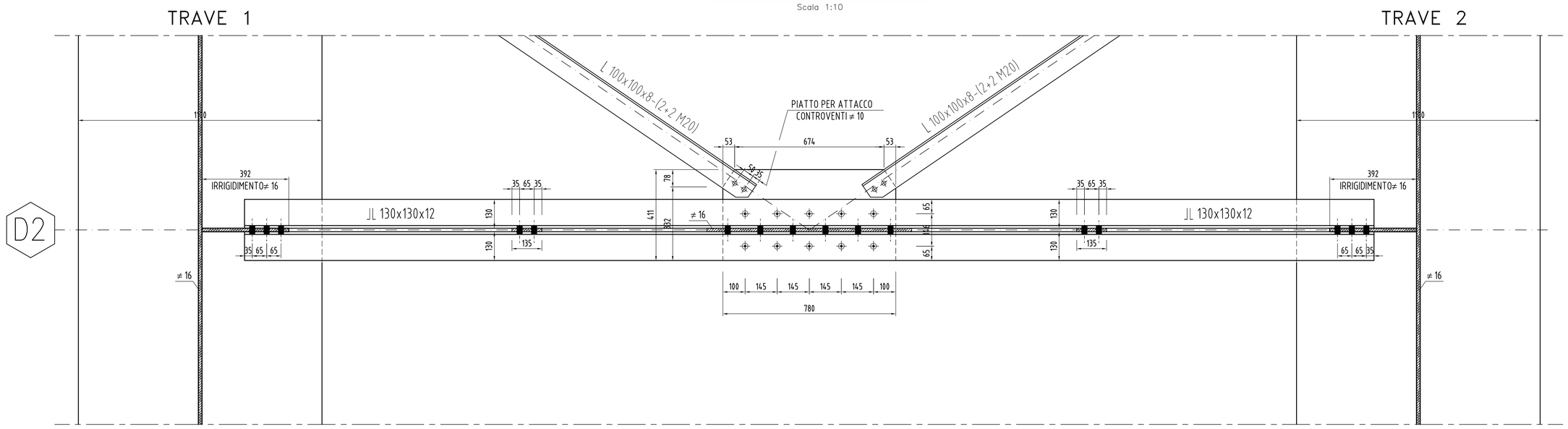

SIMBOLOGIA:

M10 M12 M14 M16 M18 M20 M22 M24 M27

foro: ≤11mm ≤13mm ≤15mm ≤17mm ≤19mm ≤21mm ≤23.5mm ≤25.5mm ≤29mm

KEY PLAN

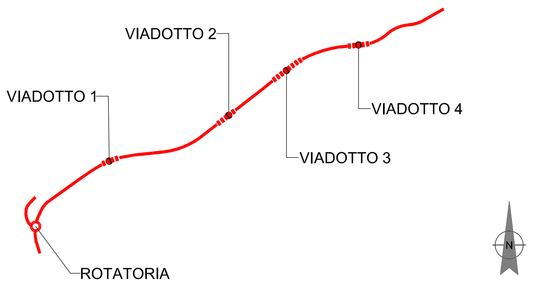

anas GRUPPO FS ITALIANE

Direzione Progettazione e Realizzazione Lavori

ADEGUAMENTO S.S. n°87 "SANNITICA"

Interventi localizzati per garantire la percorribilità immediata
Tratto "Campobasso – Bivio S.Elia"
Lotti A2 e A3

PROGETTO DEFINITIVO

COD. CB 150

PROGETTAZIONE:

(Mandataria) bonifica spa

(Mandante) SOL Geotecnica Geologia Strutture Offshore

(Mandante) FRANCHETTI

PROGETTISTA:
Ing. Franco Persio Bocchetto – Ordine Ing. Roma n.'8664–Sez A
Ing. Luigi Albert – Ordine Ing. Milano n.'14201–Sez A
Ing. Paolo Franchetti – Ordine Ing. Vicenza n.'2013–Sez A

GEOLOGO:
Geol. Dott. Anna Maria Bruno
Ordine Geol. Lazio n. 1531

RESPONSABILE DELL'INTEGRAZIONE DELLE DISCIPLINE SPECIALISTICHE:
Ing. Franco Persio Bocchetto – Ordine Ing. Roma n.'8664–Sez A

COORDINATORE DELLA SICUREZZA:
Ing. Andrea Maria Enea Failla – Ordine Ing. Catania n.'4670.1

VISTO: IL RESPONSABILE DEL PROCEDIMENTO
Ing. CLAUDIO BUCCI

05 OM–OPERE D'ARTE MAGGIORI
05.02 VI02
Carpenteria metallica impalcato:Diaframmi tipici di campata

CODICE PROGETTO (PROGETTO / LIV. PROG. / ANNO)	NOME FILE	REVISIONE	SCALA:
DPCB0150 D 22	CODICE ELAB. T00VI02STRCP07 — T00VI02STRCP07A	A	1:10

REV.	DESCRIZIONE	DATA	REDATTO	VERIFICATO	APPROVATO
C					
B					
A	EMISSIONE	Aprile 2022	Geom. M.Felici	Ing. A.Tonioni	Ing. F.P.Bocchetto