
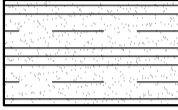
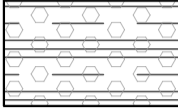
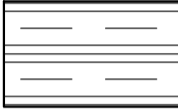
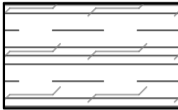
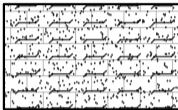


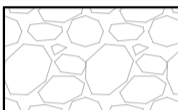



Q.RIF. 810.00

LEGENDA

-  ① SUOLO / TERRENO VEGETALE/RIPORTO SUPERFICIALE
-  ② ARGILLA LIMOSA ALTERATA
-  ③ ARGILLA LIMOSA CON TROVANTI LAPIDEI DECIMETRICI
-  ④ ARGILLA LIMOSA
-  ⑤ ARGILLA LIMOSA MOLTO CONSISTENTE A COMPORTAMENTO SUB-LITOIDE
-  ⑥ SABBIA LIMOSA / ARENARIA POCO CEMENTATA
-  ⑦ CALCARENITI
-  TL TROVANTE LAPIDEO MOLTO FRATTURATO
-  MC MATERIALE CAOTICO
-  LSA LIMO CON SABBIA ARGILLOSO
- Nspt



Direzione Progettazione e Realizzazione Lavori

ADEGUAMENTO S.S. n°87 "SANNITICA"

Interventi localizzati per garantire la percorribilità immediata
Tratto "Campobasso - Bivio S.Elia"
Lotti A2 e A3

PROGETTO DEFINITIVO

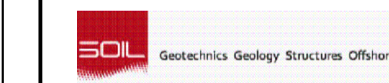
COD. CB 150

PROGETTAZIONE:

(Mandatario)

bonifica spa

(Mandatario)



(Mandatario)

FRANCHETTI

PROGETTISTA:

Ing. Franco Persio Bocchetto - Ordine Ing. Roma n. 3864 - Sez. A
Ing. Luigi Albert - Ordine Ing. Milano n. 14725 - Sez. A
Ing. Paolo Franchetti - Ordine Ing. Vicenza n. 2013 - Sez. A

GEOLOGO:

Geol. Dott. Anna Maria Bruna
Ordine Geol. Lazio n. 1531

RESPONSABILE DELL'INTEGRAZIONE DELLE

DISCIPLINE SPECIALISTICHE:

Ing. Franco Persio Bocchetto - Ordine Ing. Roma n. 3864 - Sez. A

COORDINATORE DELLA SICUREZZA:

Ing. Andrea Maria Enea Falla - Ordine Ing. Catania n. 16701

VISTO: IL RESPONSABILE DEL PROCEDIMENTO

Ing. CLAUDIO BUCCI

05 OM-OPERE D'ARTE MAGGIORI
05.03 VI03
Profilo geotecnico

CODICE PROGETTO		NOME FILE		REVISIONE	SCALA:
PROGETTO	LIV. PRG. ANNO	T00VIO3GETFG01B			
DPCB0150	D 22	CODICE ELAB. T00VIO3GETFG01		B	1:100/1000
B	ISTRUTTORIA ANAS	Luglio 2022	Ing. C. Morerio	Geol. F. Staffini	Ing. L. Albert
A	EMISSIONE	Aprile 2022	Ing. C. Morerio	Geol. F. Staffini	Ing. L. Albert
REV.	DESCRIZIONE	DATA	REDATTO	VERIFICATO	APPROVATO