KEYPLAN
SCALA 1 : 10000

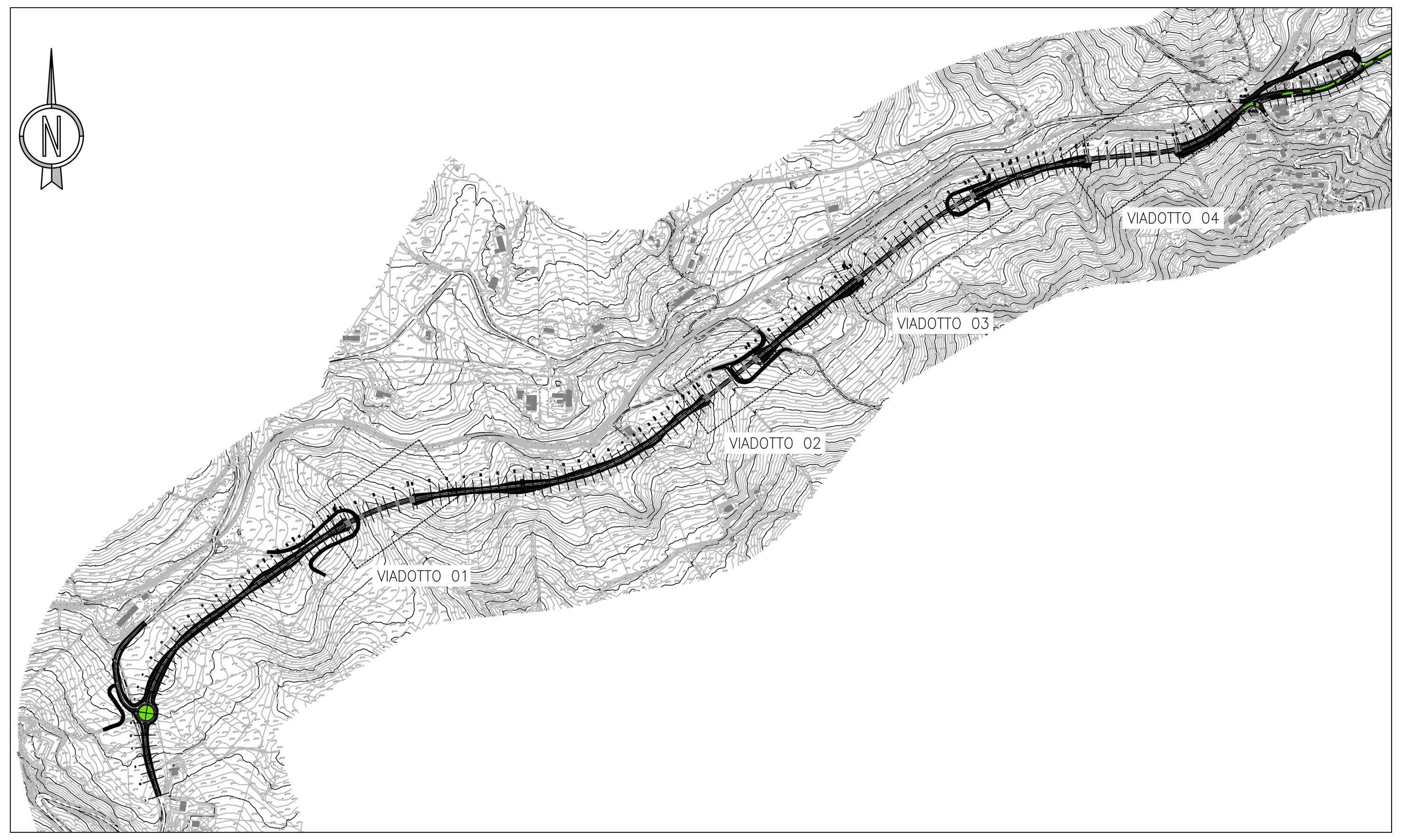

PLANIMETRIA
SCALA 1 : 500

NOTA
LA POSIZIONE DEI DRENI È INDICATIVA

VIADOTTO 03

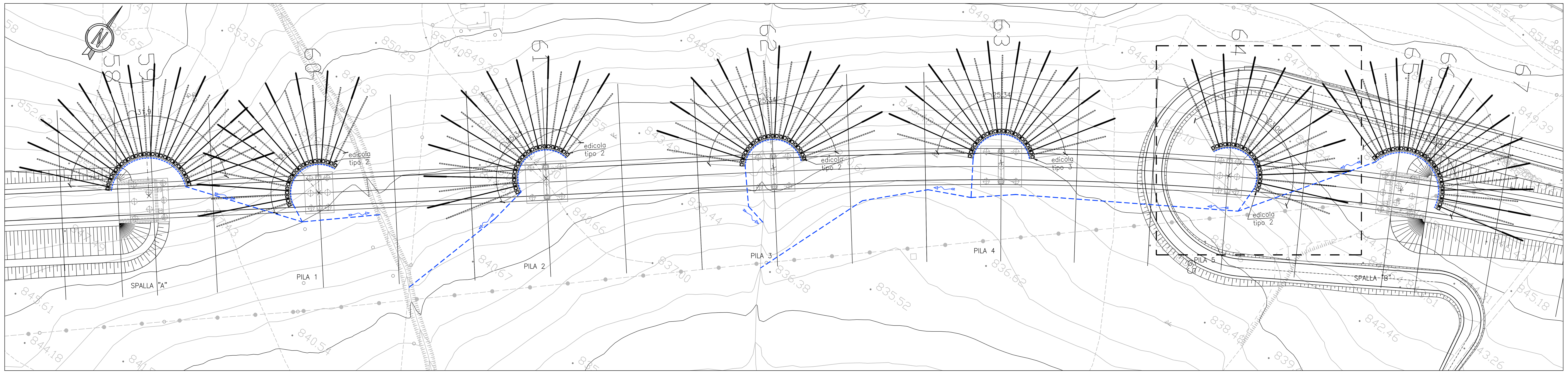

PIANTA
SCALA 1 : 200

PILA 5

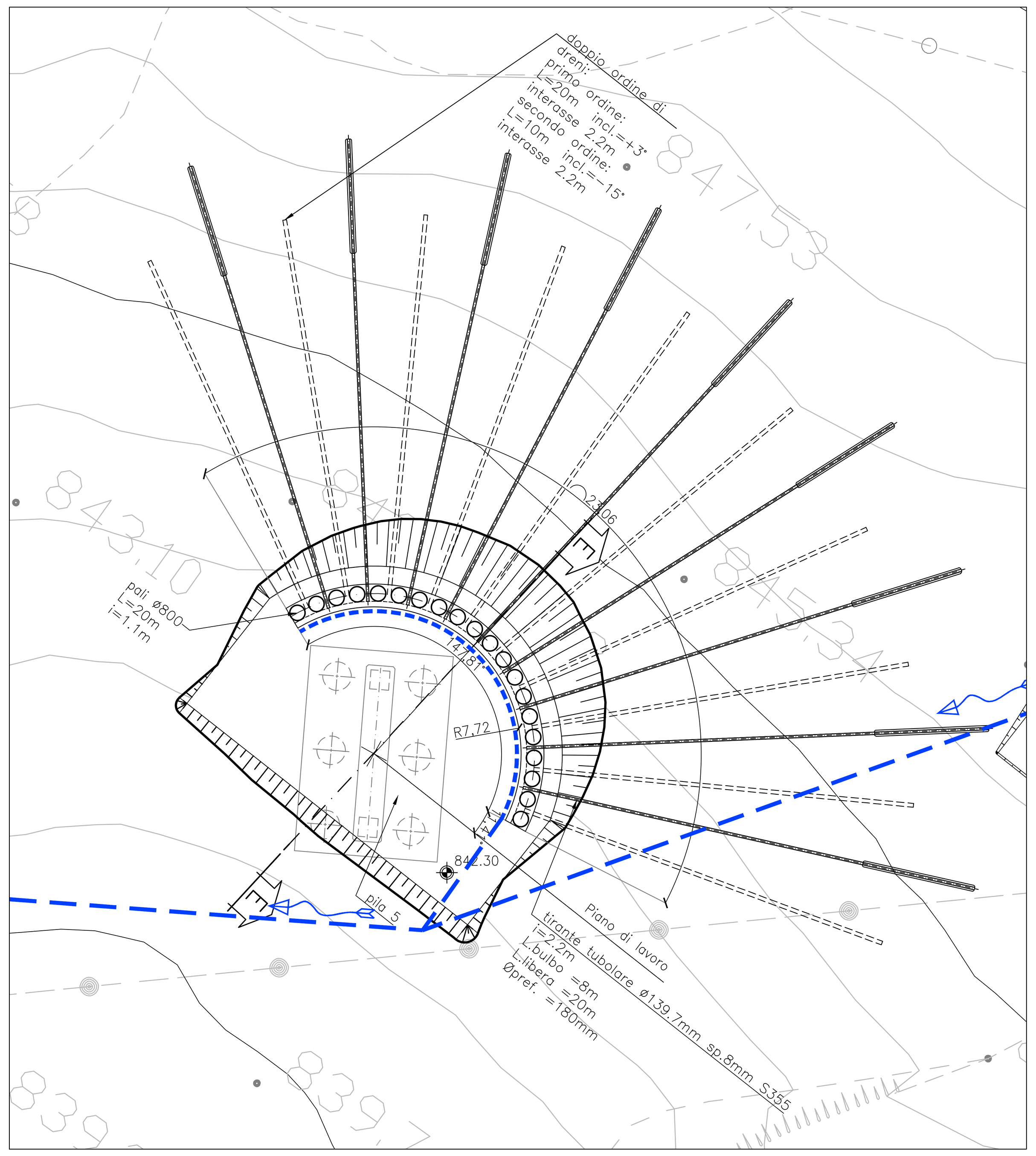

SEZIONE E–E
SCALA 1 : 50

PILA 5

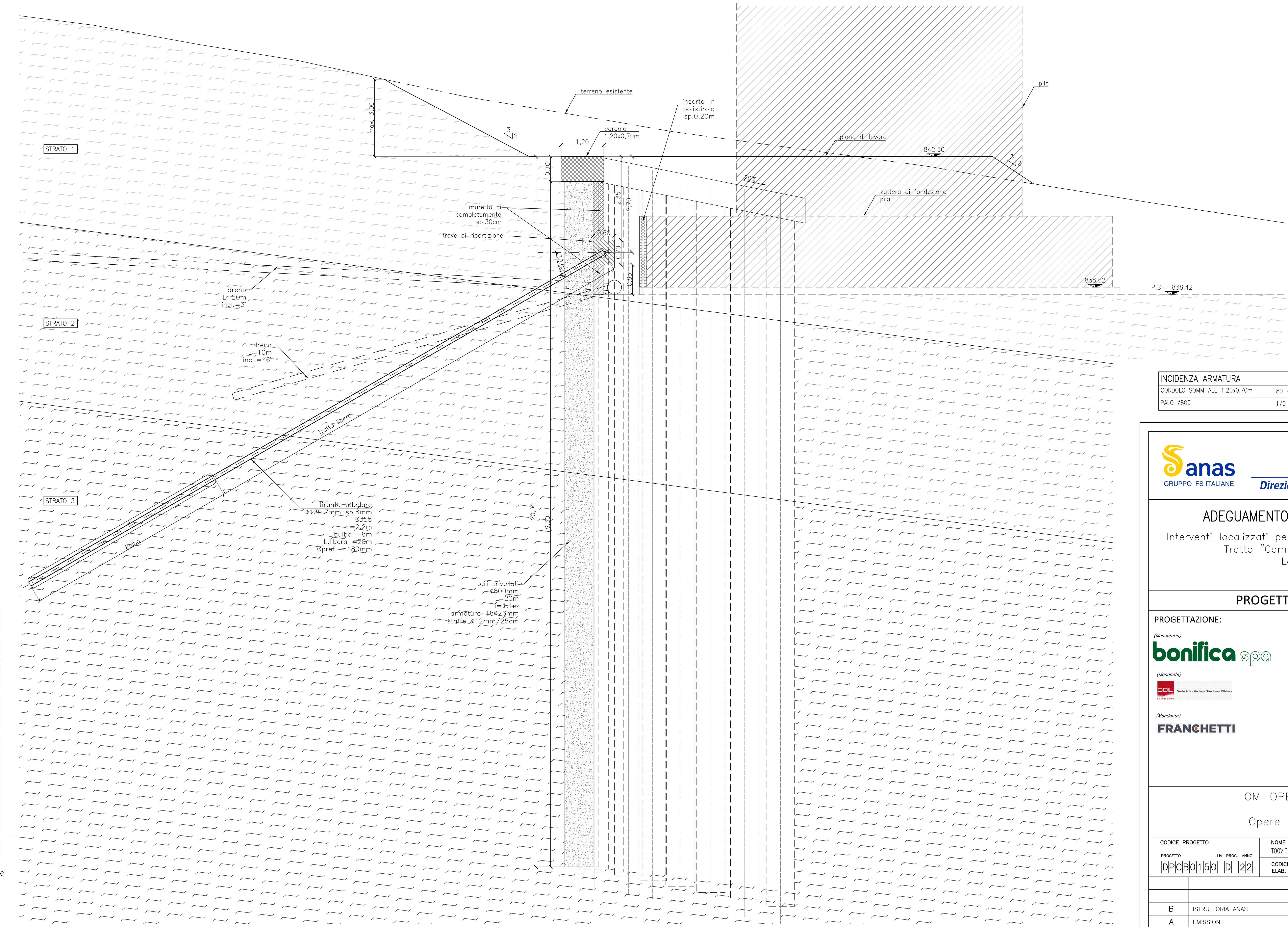

ARMATURA PALI
SCALA 1 : 20

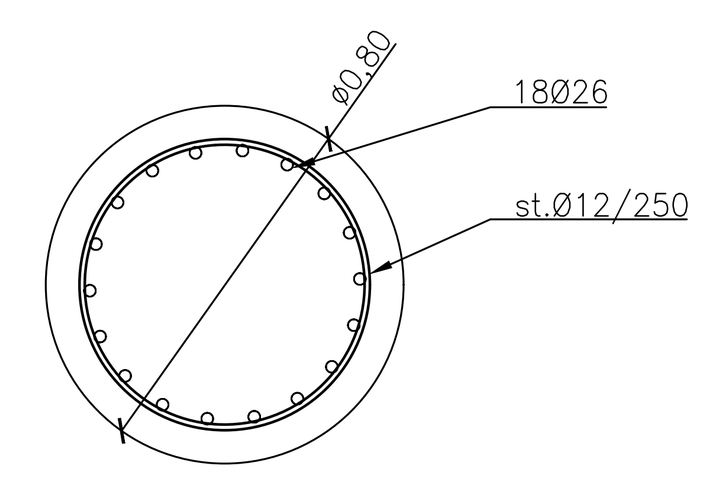

INCIDENZA ARMATURA	
CORDOLO SOMMITALE 1.20x0.70m	80 Kg/mc
PALO ø800	170 Kg/mc

DETTAGLIO
SCALA 1 : 10

TIRANTI

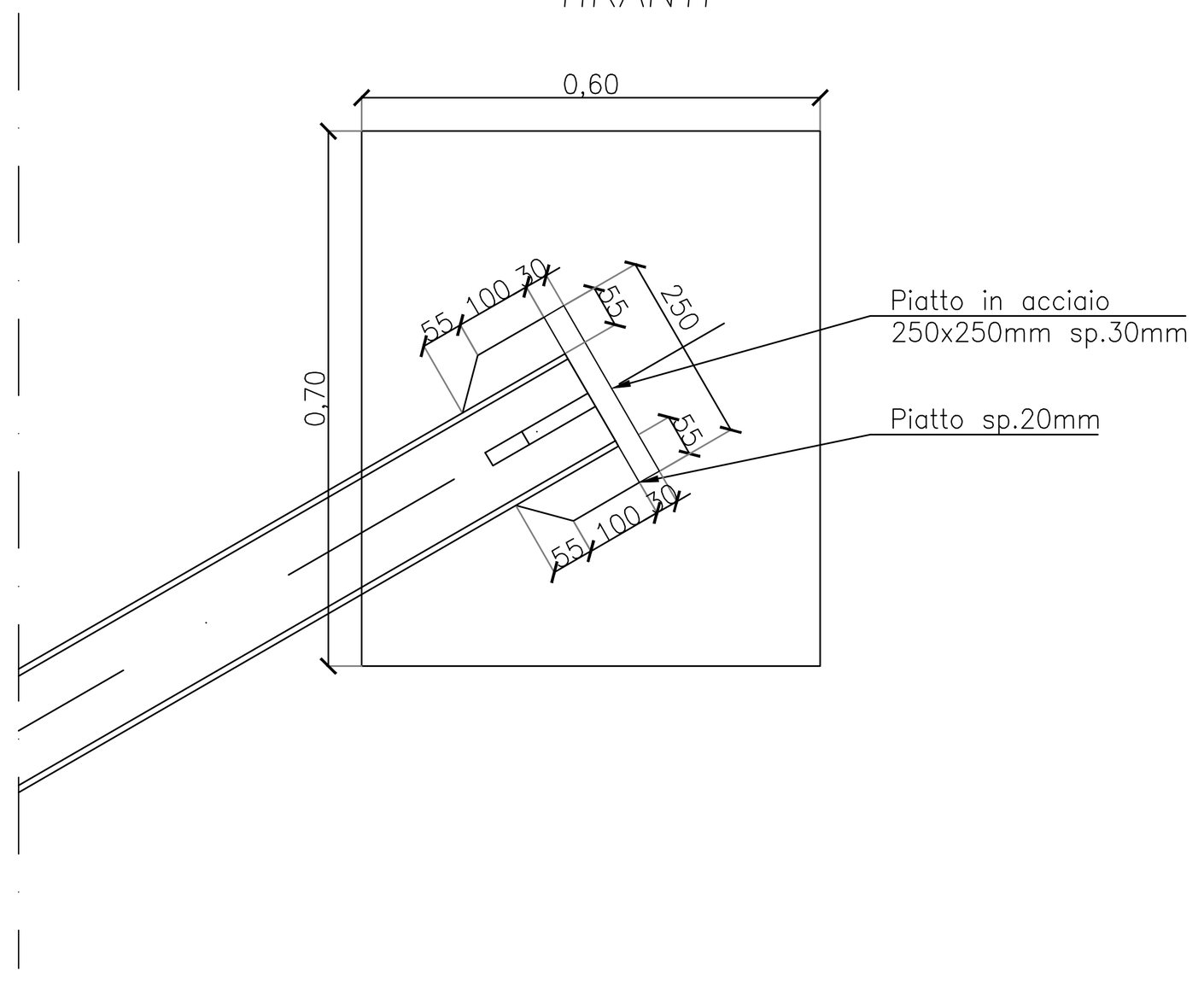

DETT. CANNE DRENANTI
SCALA 1 : 10

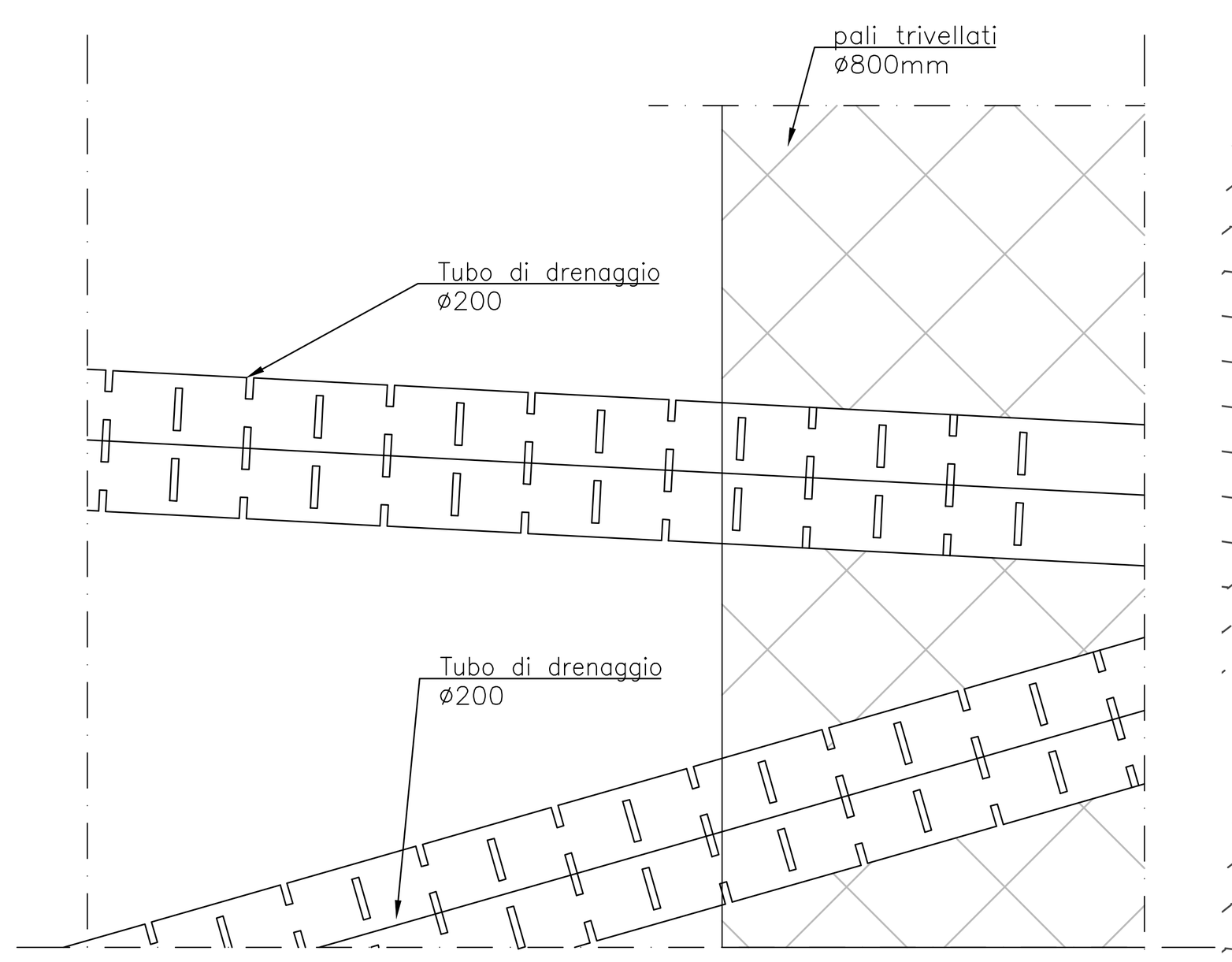

La tubazione di raccordo dei tubi di drenaggio verrà realizzata con PVC corrugato ø400mm (linee blu tratteggiate in tavola), afferenti agli impluvi naturali presenti in sito.

anas GRUPPO FS ITALIANE — Direzione Progettazione e Realizzazione Lavori

ADEGUAMENTO S.S. n°87 "SANNITICA"

Interventi localizzati per garantire la percorribilità immediata
Tratto "Campobasso – Bivio S.Elia"
Lotti A2 e A3

PROGETTO DEFINITIVO — COD. CB 150

PROGETTAZIONE:
(Mandataria) bonifica spa
(Mandante) SOIL Geotechnics Geology Structures Offshore
(Mandante) FRANCHETTI

PROGETTISTA:
Ing. Franco Persio Bocchetto – Ordine Ing. Roma n.°8664–Sez A
Ing. Luigi Albert – Ordine Ing. Milano n.°14725–Sez A
Ing. Paolo Franchetti – Ordine Ing. Vicenza n.°2013–Sez A

GEOLOGO:
Geol. Dott. Anna Maria Bruna
Ordine Geol. Lazio n. 1531

RESPONSABILE DELL'INTEGRAZIONE DELLE DISCIPLINE SPECIALISTICHE:
Ing. Franco Persio Bocchetto – Ordine Ing. Roma n.°8664–Sez A

COORDINATORE DELLA SICUREZZA:
Ing. Andrea Maria Enea Failla – Ordine Ing. Catania n.°A6701

VISTO: IL RESPONSABILE DEL PROCEDIMENTO
Ing. CLAUDIO BUCCI

OM–OPERE D'ARTE MAGGIORI
VI03
Opere di protezione Pila 5

CODICE PROGETTO (PROGETTO / LIV. PROG. / ANNO)	NOME FILE / CODICE ELAB.	REVISIONE	SCALA:
DPCB0150 D 22	T00VI03STRDC10B / T00VI03STRDC10	B	VARIE

REV.	DESCRIZIONE	DATA	REDATTO	VERIFICATO	APPROVATO
B	ISTRUTTORIA ANAS	Luglio 2022	Ing. S. Basso	Geol. F. Staffini	Ing. L. Albert
A	EMISSIONE	Aprile 2022	Ing. S. Basso	Geol. F. Staffini	Ing. L. Albert