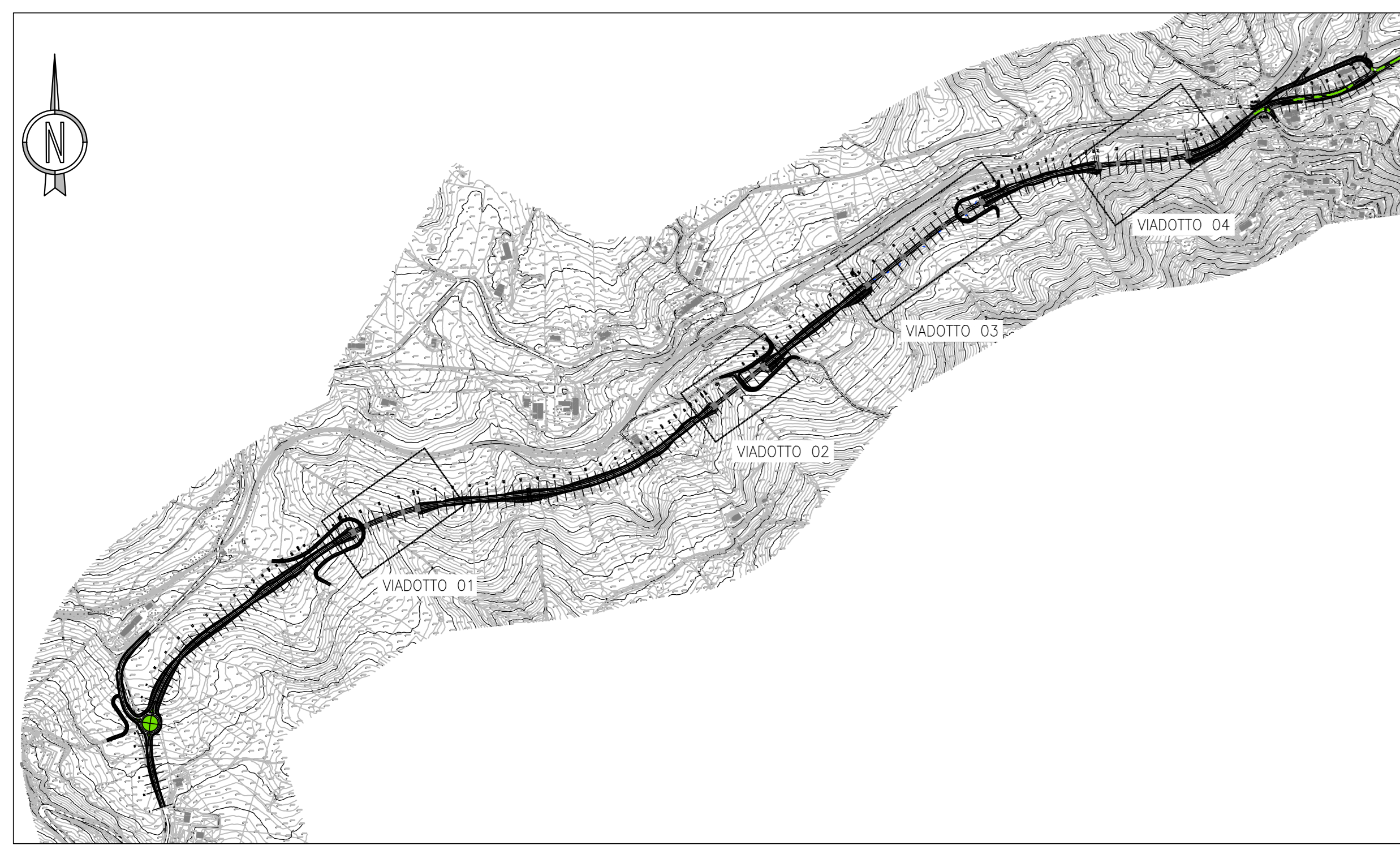
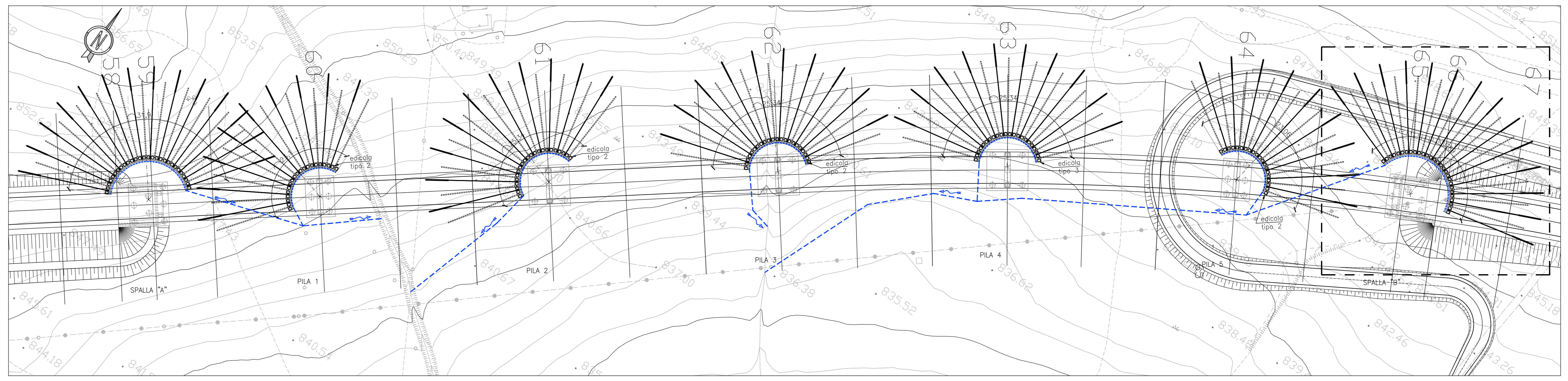


KEYPLAN
SCALA 1 : 10000



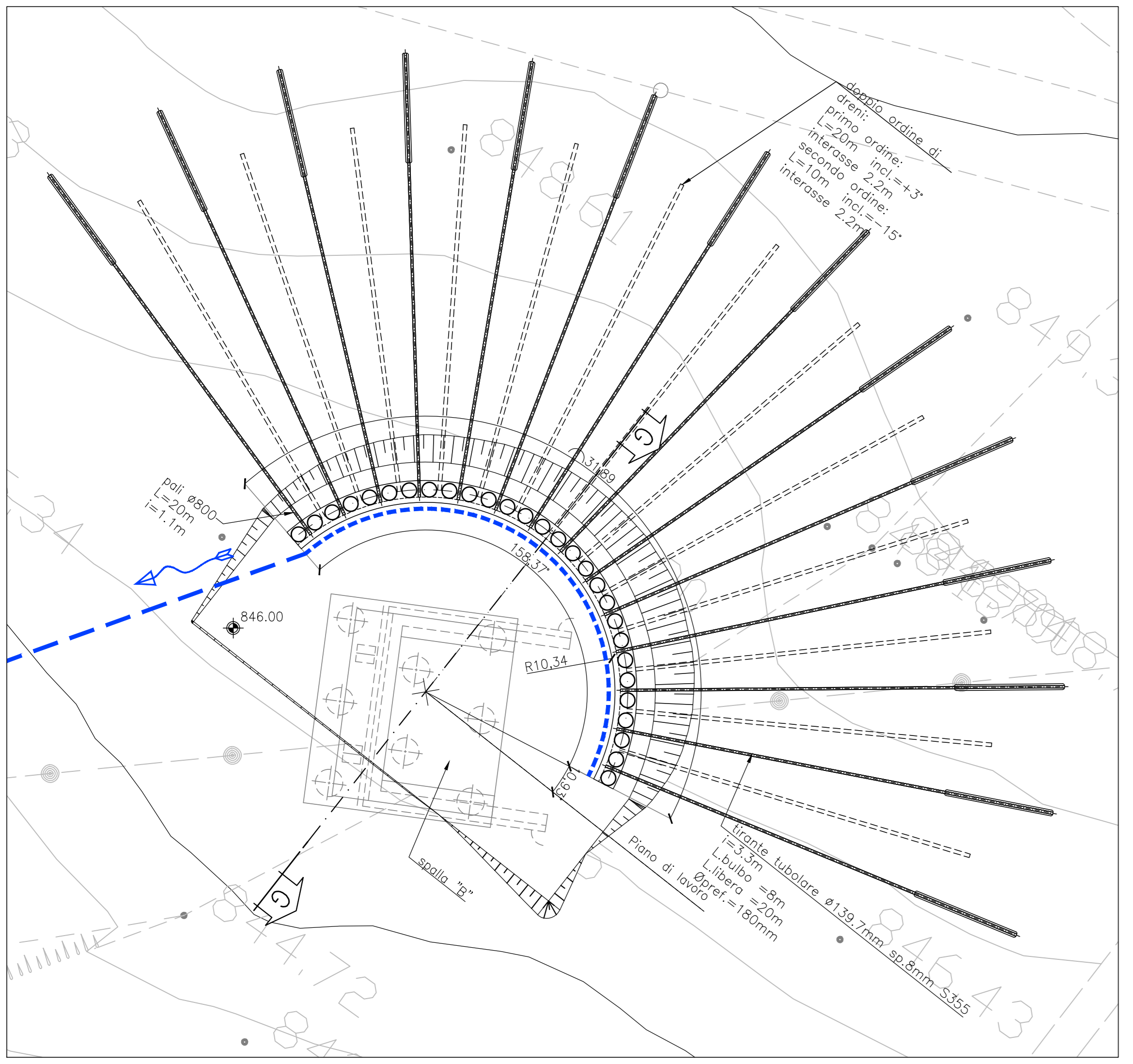
PLANIMETRIA
SCALA 1 : 500



NOTA
LA POSIZIONE DEI DRENI È INDICATIVA

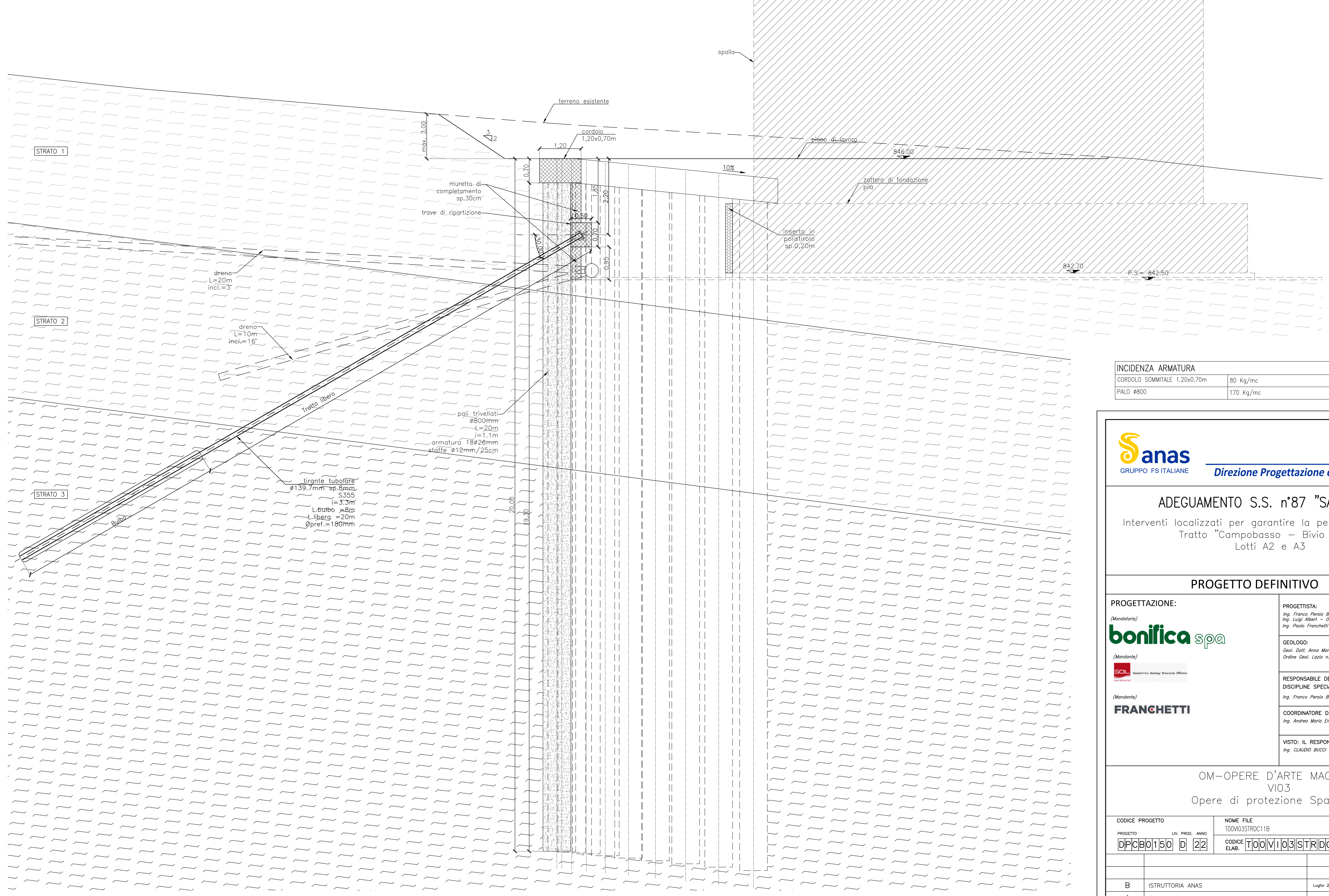
PIANTA
SCALA 1 : 200

SPALLA "B"



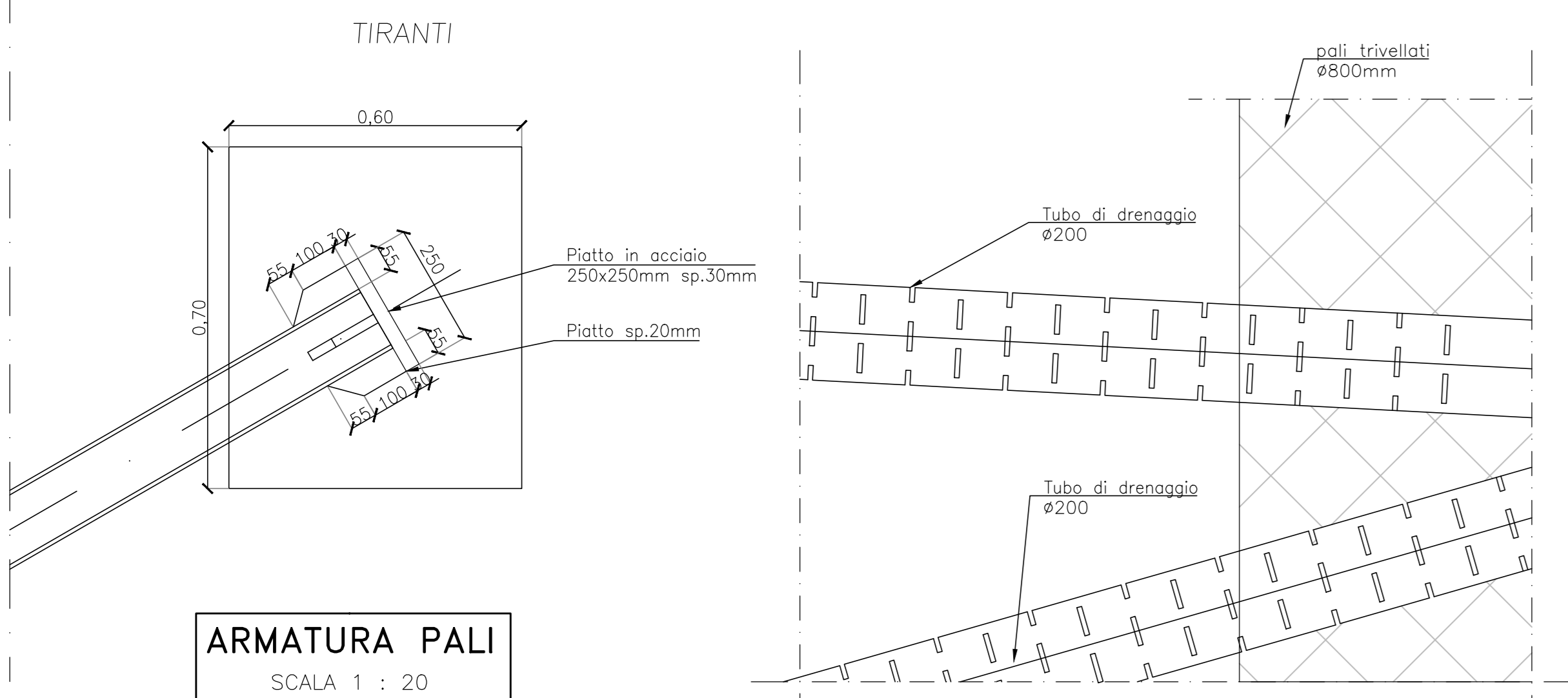
SEZIONE G-G
SCALA 1 : 50

SPALLA "B"

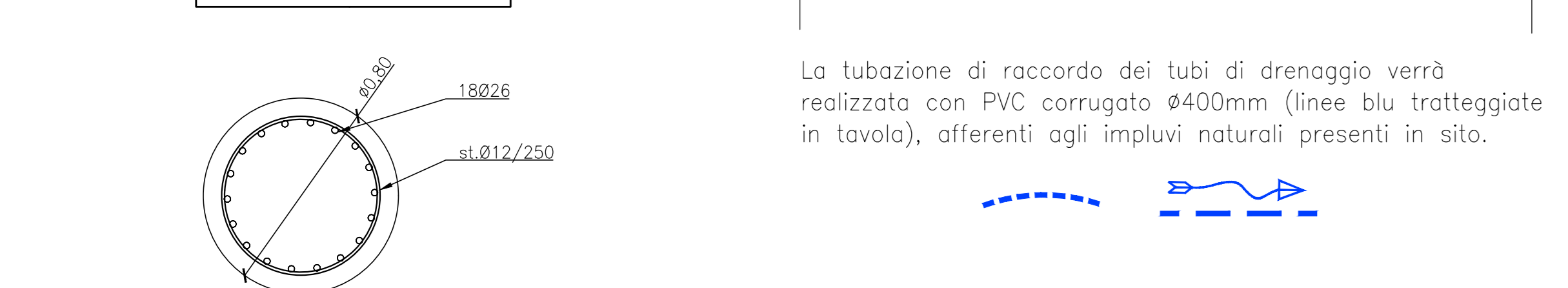


DETTAGLIO
SCALA 1 : 10

DETT. CANNE DRENANTI
SCALA 1 : 10



ARMATURA PALI
SCALA 1 : 20



La tubazione di raccordo dei tubi di drenaggio verrà realizzata con PVC corrugato ø400mm (linee blu tratteggiate in tavola), afferenti agli impluvi naturali presenti in sito.

INCIDENZA ARMATURA	
CORDOLO SOMMITALE 1,20x0,70m	80 Kg/mc
PALD ø800	170 Kg/mc

Sanas
GRUPPO FS ITALIANE
Direzione Progettazione e Realizzazione Lavori

ADEGUAMENTO S.S. n°87 "SANNITICA"
Interventi localizzati per garantire la percorribilità immediata
Tratto "Campobasso - Bivio S.Elia"
Lotti A2 e A3

PROGETTO DEFINITIVO cod. CB 150

PROGETTAZIONE: bonifica spa	PROGETTISTA: Ing. Franco Persio Bocchetto - Ordine Ing. Roma n. 26664-Ser A Ing. Luigi Alberti - Ordine Ing. Milano n. 74722-Ser A Ing. Paolo Franchetti - Ordine Ing. Roma n. 20113-Ser A
FRANCHETTI	GEOLOGO: Geol. Dott. Anna Maria Bruno Ordine Geol. Lazio n. 1537
	RESPONSABILE DELL'INTEGRAZIONE DELLE DISCIPLINE SPECIALISTICHE: Ing. Franco Persio Bocchetto - Ordine Ing. Roma n. 26664-Ser A
	COORDINATORE DELLA SICUREZZA: Ing. Andrea Mario Enzo Fallo - Ordine Ing. Catania n. 74701
	VISTO: IL RESPONSABILE DEL PROCEDIMENTO Ing. CLAUDIO BUCI

OM-OPERE D'ARTE MAGGIORI
VI03
Opere di protezione Spalla "B"

CODICE PROGETTO	LV. PROG. ANNO	NOME FILE	REVISIONE	SCALA
DP0B0150	D 22	TO0V03STRDC11B	B	VARIE
PRODOTTO		REDAZIONE		VERIFICATO
B ISTRUTTORIA ANAS		Luglio 2022	Ing. S. Baso	Ing. F. Sturiva
A EMISSIONE		Aprile 2022	Ing. S. Baso	Ing. L. Alberti
REV. DESCRIZIONE		DATA	REDAZIONE	VERIFICATO