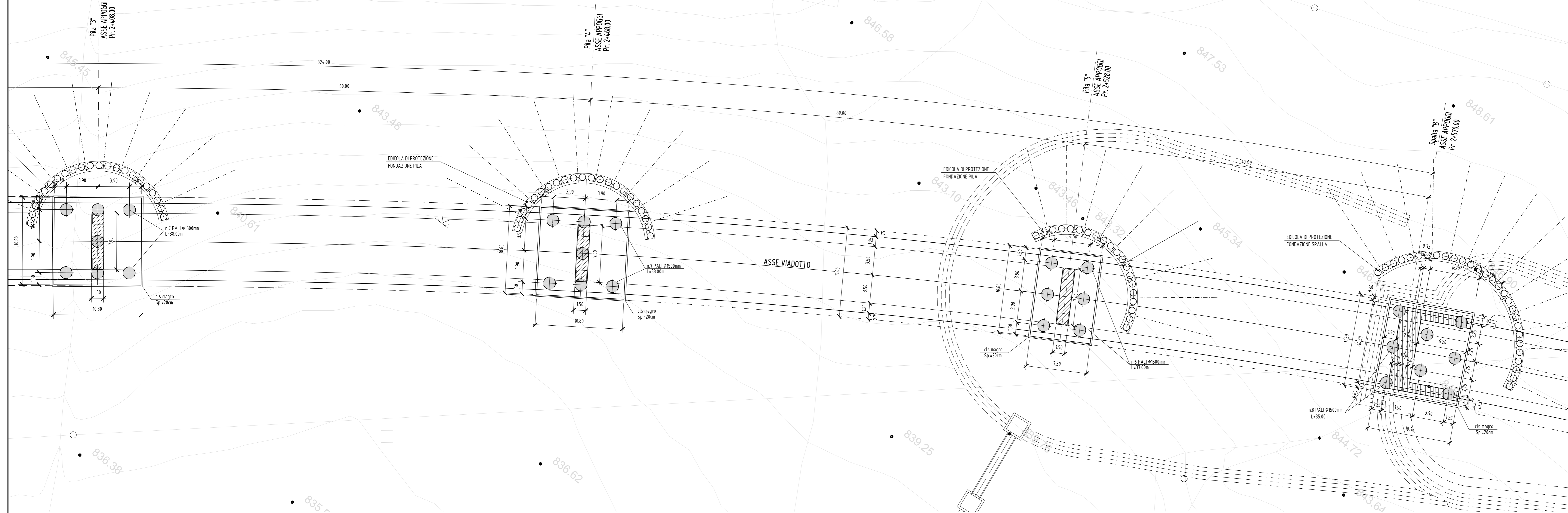


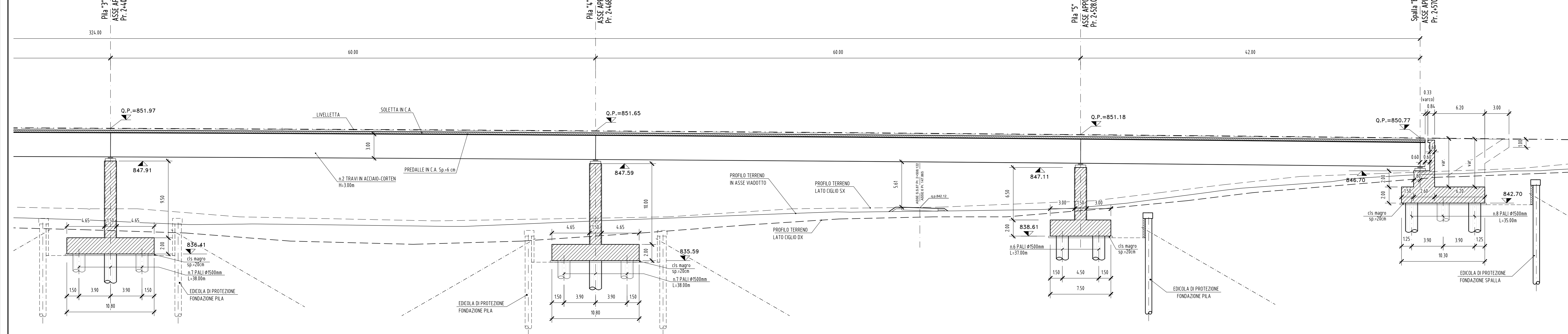
PIANTA FONDAZIONI

Scala 1:200



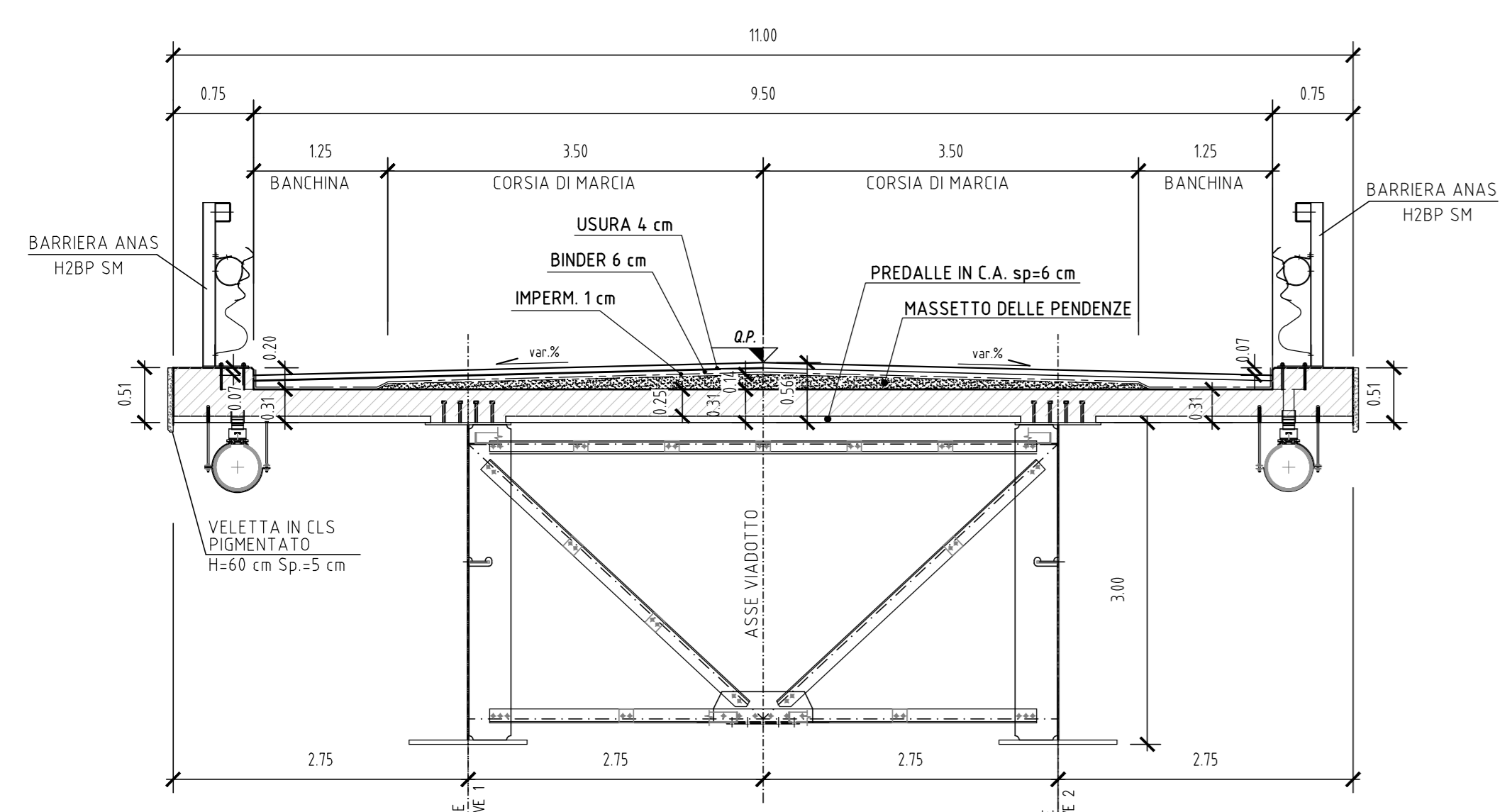
SEZIONE LONGITUDINALE

Scala 1:200



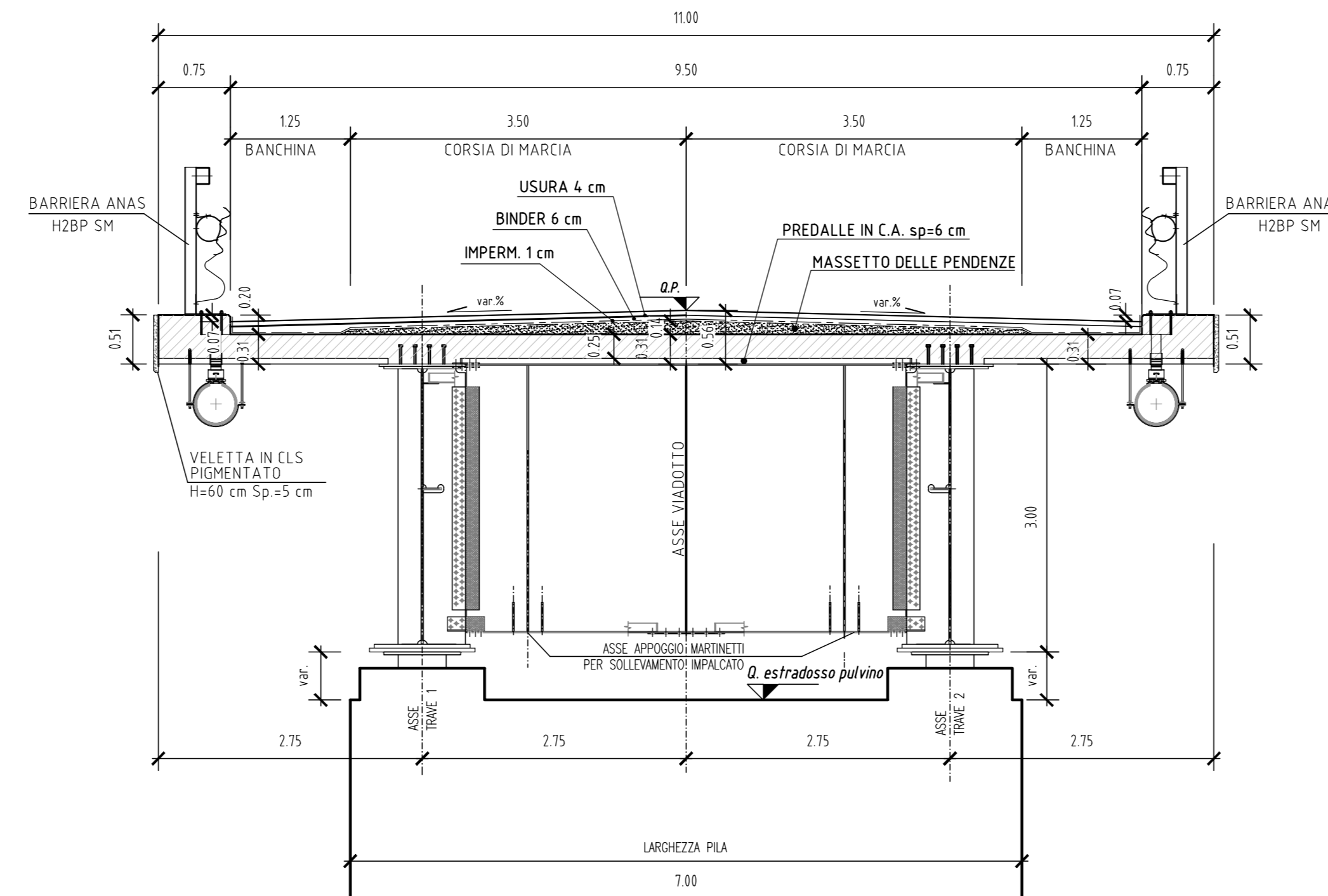
SEZIONE IN CAMPATA

Scala 1:50



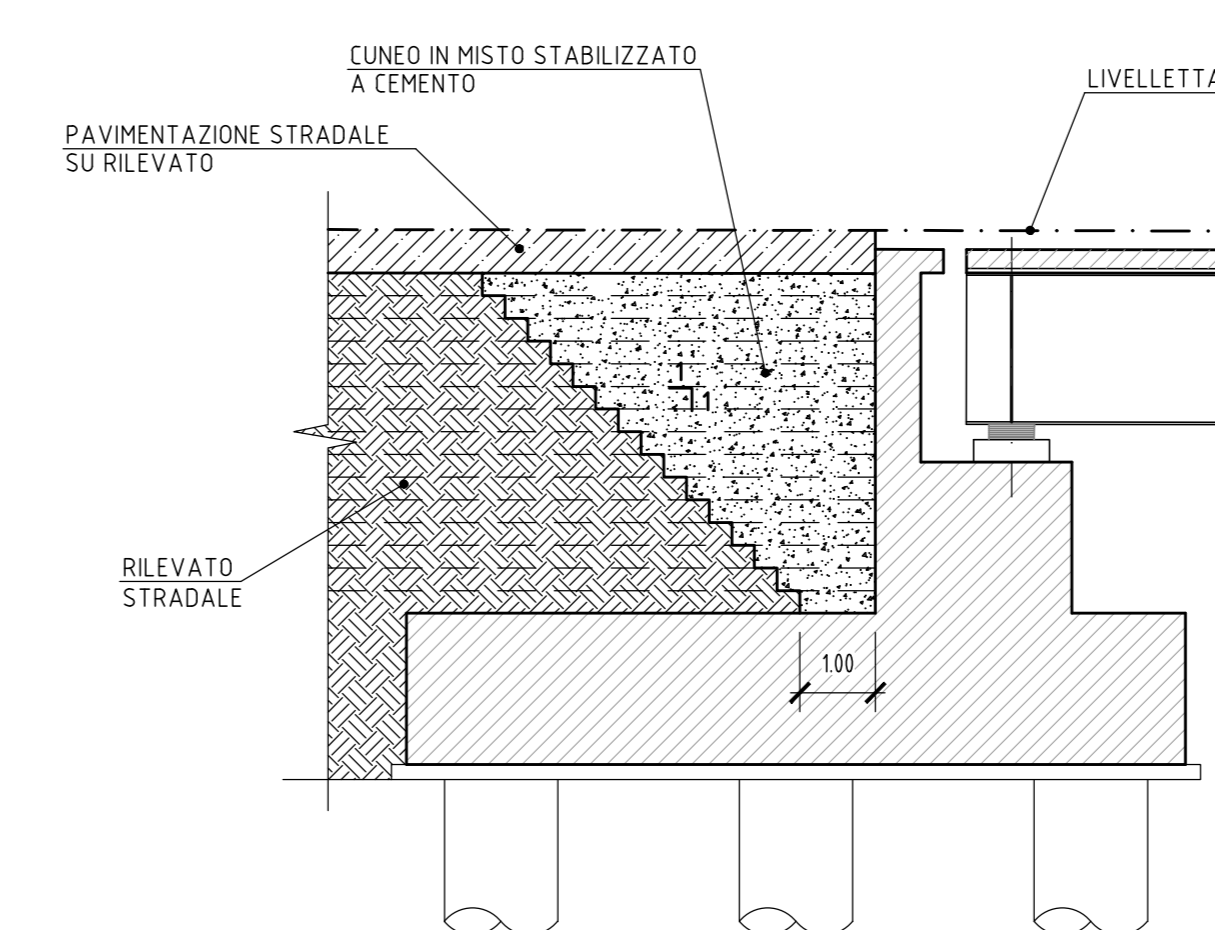
SEZIONE IN ASSE APPOGGI

Scala 1:50



DETTAGLIO TRANSIZIONE RILEVATO-SPALLA

Scala 1:100



ADEGUAMENTO S.S. n°87 "SANNITICA"

Interventi localizzati per garantire la percorribilità immediata
Tratto "Campobasso - Bivio S.Elia"
Lotti A2 e A3

PROGETTO DEFINITIVO

cod. CB 150

PROGETTAZIONE:	PROGETTISTA: Ing. Franco Parisio Bocchetto - Ordine Ing. Roma n. 3664 - Sez. A Ing. Luigi Alberti - Ordine Ing. Milano n. 7472 - Sez. A Ing. Paolo Franchetti - Ordine Ing. Venezia n. 2013 - Sez. A
bonifica spa (Mandatario)	GEOLOGO: Geol. Dott. Anna Maria Biundo Ordine Geol. Esito n. 1537
FRANCHETTI (Mandatario)	RESPONSABILE DELL'INTEGRAZIONE DELLE DISCIPLINE SPECIALISTICHE: Ing. Franco Parisio Bocchetto - Ordine Ing. Roma n. 3664 - Sez. A
	COORDINATORE DELLA SICUREZZA: Ing. Andrea Mario Enzo Fallo - Ordine Ing. Catania n. 146701
	VISTO: IL RESPONSABILE DEL PROCEDIMENTO Ing. CLAUDIO BUCCI

05 OM-OPERE D'ARTE MAGGIORI
05.03 VI03
Pianta fondazioni e sezione longitudinale - Tav. 2 di 2

CODICE PROGETTO	NOME FILE	REVISIONE	SCALA:
DPICB0150	TO0V03STRD102B	B	1:200
PROGETTO	ELAB.	DATA	REDDATO
LV. PRIG. ANNO	22		
ISTRUTTORIA ANAS	Aprile 2022	Seem. M.Fabio	Ing. A. Tassinari
EMISSIONE			Ing. F.P. Bocchetto
DESCRIZIONE		VERIFICATO	APPROVATO