PLANIMETRIA
SCALA 1 : 500

VIADOTTO 04

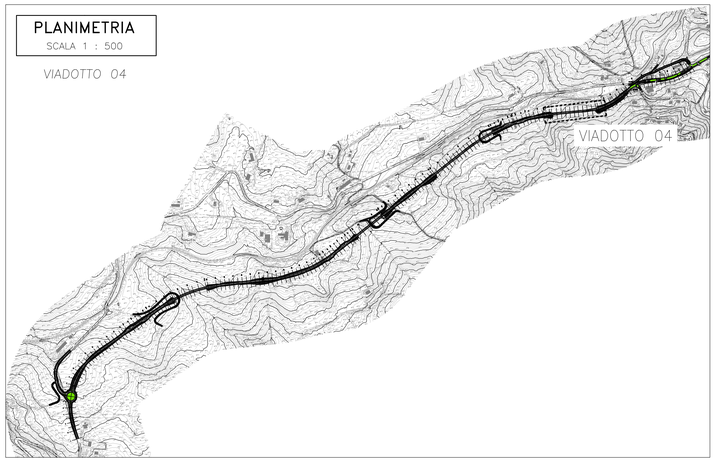

KEYPLAN
SCALA 1 : 10000

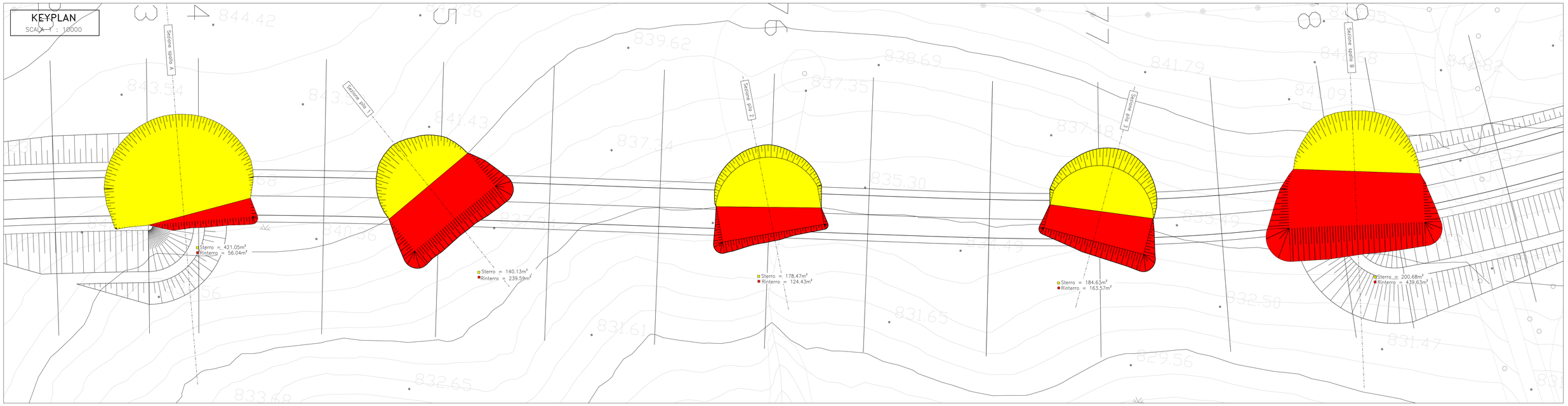

Sezione pila 1
SCALA 1 : 200

Sterro = 6.91m²
Rinterro = 5.01m²

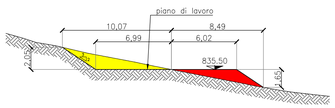

Sezione pila 2
SCALA 1 : 200

Sterro = 4.68m²
Rinterro = 2.33m²

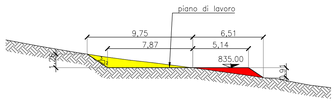

Sezione pila 3
SCALA 1 : 200

Sterro = 8.17m²
Rinterro = 8.21m²

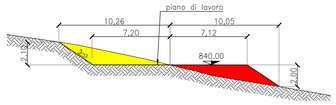

Sezione spalla A
SCALA 1 : 200

Sterro = 8.54m²
Rinterro = 19.45m²

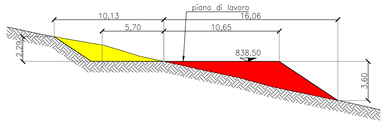

Sezione spalla B
SCALA 1 : 200

Sterro = 16.16m²
Rinterro = 0.99m²

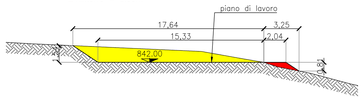

anas
GRUPPO FS ITALIANE

Direzione Progettazione e Realizzazione Lavori

ADEGUAMENTO S.S. n°87 "SANNITICA"

Interventi localizzati per garantire la percorribilità immediata
Tratto "Campobasso – Bivio S.Elia"
Lotti A2 e A3

PROGETTO DEFINITIVO

COD. CB 150

PROGETTAZIONE:

(Mandatario)
bonifica spa

(Mandante)
SOL Geotechnics Geology Structures Offshore

(Mandante)
FRANCHETTI

PROGETTISTA:
Ing. Franco Persio Bocchetto – Ordine Ing. Roma n.°8664–Sez A
Ing. Luigi Albert – Ordine Ing. Milano n.°14725–Sez A
Ing. Paolo Franchetti – Ordine Ing. Vicenza n.°2013–Sez A

GEOLOGO:
Geol. Dott. Anna Maria Bruno
Ordine Geol. Lazio n. 1531

RESPONSABILE DELL'INTEGRAZIONE DELLE DISCIPLINE SPECIALISTICHE:
Ing. Franco Persio Bocchetto – Ordine Ing. Roma n.°8664–Sez A

COORDINATORE DELLA SICUREZZA:
Ing. Andrea Maria Enea Failla – Ordine Ing. Catania n.°A6701

VISTO: IL RESPONSABILE DEL PROCEDIMENTO
Ing. CLAUDIO BUCCI

OM–OPERE D'ARTE MAGGIORI
VI04
Scavi ed opere provvisionali

CODICE PROGETTO	NOME FILE	REVISIONE	SCALA:
PROGETTO DPCB0150 LIV. D PROG. 22 ANNO	T00VI04STRPE03A CODICE ELAB. T00VI04STRPE03	A	VARIE

REV.	DESCRIZIONE	DATA	REDATTO	VERIFICATO	APPROVATO
A	EMISSIONE	Aprile 2022	Ing. S.Longo	Geol. F.Staffini	Ing. L.Albert