









CARTA DEI VINCOLI, TUTELA ED AREE NATURALI PROTETTE


LEGENDA

-  Tracciato di Progetto
-  Linea Ferroviaria
-  Confini Comunali
-  SS. 87 Sannitica
-  Reticolo idrografico



D. Lgs. 42/2004 CODICE DEI BENI CULTURALI E DEL PAESAGGIO

- AREE TULATE PER LEGGE art. 142 co.1
  -  Lett. c) Fiumi, Torrenti e corsi d'Acqua per una fascia di 150 m. (fonte PPAR/SITAP)
  -  Lett. g) Territori coperti da foreste e da boschi (fonte SITAP)
  -  Lett. h) Le aree assegnate alle università agrarie e le zone gravate da usi civici

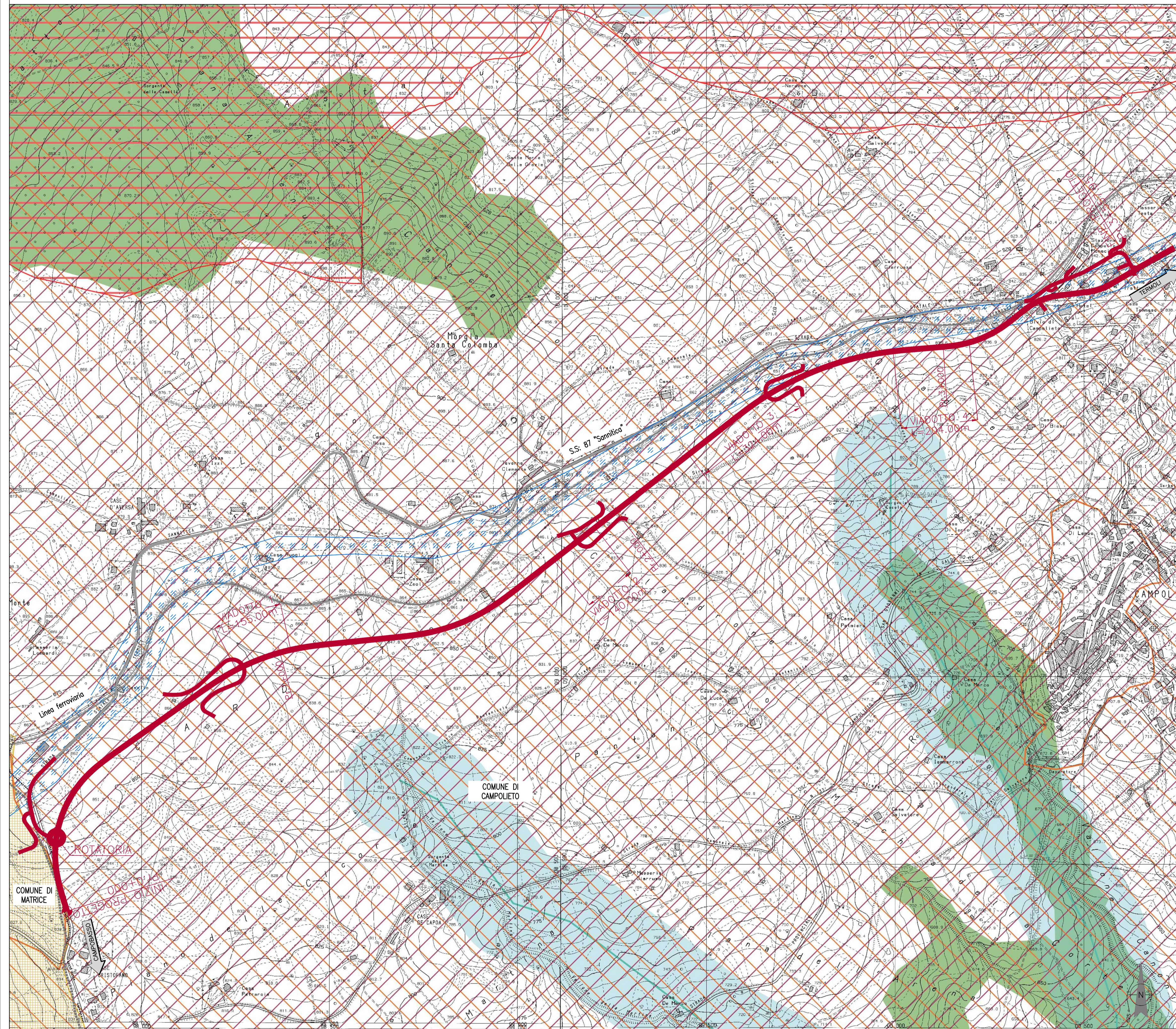
- AREE TULATE PER DECRETO art. 136
  -  Dichiarazione di notevole interesse pubblico dello intero territorio del COMUNE DI MATRICE, Decreto 04/01/1991

- BENI CULTURALI Parte II art. 13
  -  Tratturo braccio Cortile-Centocelle, DM 15/06/1976 e D.M. 20/03/1980 (ex L.1089/39)

Rete Natura 2000 (Direttiva 92/43/CEE "HABITAT"; Direttiva 2009/147/CE "UCCELLI")

-  SIC/ZSC - Siti di Importanza Comunitaria/Zone a conservazione speciale, ZSC IT7222264 Boschi di Castellino e Morrone (fonte MITE ftp.minambiente.it/PNM/Natura2000)
-  Area sottoposta a vincolo idrogeologico, R.D. n.3267/1923 (fonte carta del vincolo idrogeologico, Regione Molise)

Fonte: Vincoli Paesaggistici: SITAP, MITE, (ex L.1089/39); Vincolo idrogeologico, CTR: Geoportale Regione Molise, Reticolo idrografico: Geoportale Nazionale



 **Sanas**  
GRUPPO FS ITALIANE

**Direzione Progettazione e Realizzazione Lavori**

**ADEGUAMENTO S.S. n°87 "SANNITICA"**  
Interventi localizzati per garantire la percorribilità immediata  
Tratto "Campobasso - Bivio S.Elia"  
Lotti A2 e A3

<b>PROGETTO DEFINITIVO</b>		COD. CB 150
PROGETTAZIONE: (Mandatario) <b>bonifica spa</b> (Mandante)	PROGETTISTA: Ing. Franco Persio Bocchetto - Ordine Ing. Roma n.3864-Ses A Ing. Luigi Albert - Ordine Ing. Milano n.14725-Ses A Ing. Paolo Franchetti - Ordine Ing. Vicenza n.2013-Ses A	
	GEOLOGO: Geol. Dott. Anna Maria Bruna Ordine Geol. Lazio n. 1531	
	RESPONSABILE DELL'INTEGRAZIONE DELLE DISCIPLINE SPECIALISTICHE: Ing. Franco Persio Bocchetto - Ordine Ing. Roma n.3864-Ses A	
	COORDINATORE DELLA SICUREZZA: Ing. Andrea Maria Enea Falla - Ordine Ing. Catania n.16701	
	VISTO: IL RESPONSABILE DEL PROCEDIMENTO Ing. CLAUDIO BUCCI	

SIA - STUDIO DI IMPATTO AMBIENTALE  
Le conformità e le coerenze  
Carta dei Vincoli, Tutele ed Aree Naturali Protette

CODICE PROGETTO	NOME FILE	REVISIONE	SCALA:
PROGETTO	T00IA00AMBCT30B		
DPCB0150	CODICE ELAB. T00IA00AMBCT30	B	1:10.000
LIV. PROG. ANNO			
D 22			
C			
B	ISTRUTTORIA ANAS	Luglio 2022	Arch. R. Mento Arch. D. Dari Ing. F.P.Bocchetto
A	EMISSIONE	Aprile 2022	Arch. R. Mento Arch. D. Dari Ing. F.P.Bocchetto
REV.	DESCRIZIONE	DATA	REDATTO VERIFICATO APPROVATO