


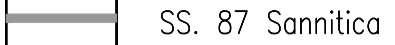

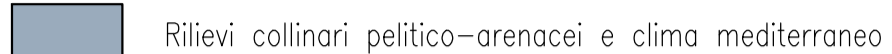
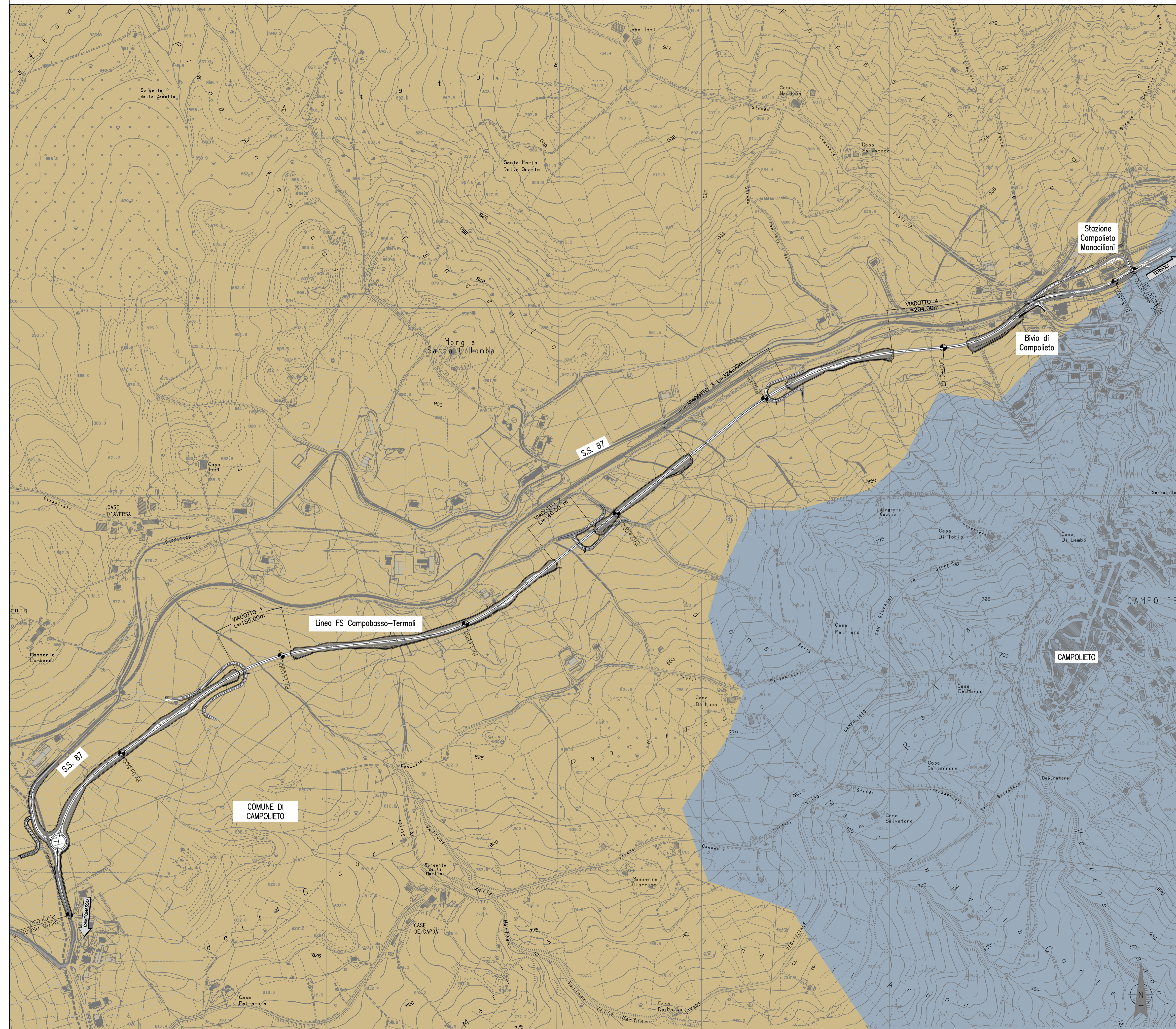


CARTA ECOPEDOLOGICA

LEGENDA

-  Tracciato di Progetto
-  Linea Ferroviaria
-  Confini Comunali
-  SS. 87 Sannitica
-  Rilievi collinari prevalentemente marnosi e clima mediterraneo
-  Rilievi collinari pelitico-arenacei e clima mediterraneo



Fonti: Geoportale Nazionale pcn.minambiente.it - MTe, CTR; Regione Molise

 **GRUPPO FS ITALIANE** **Direzione Progettazione e Realizzazione Lavori**

ADEGUAMENTO S.S. n°87 "SANNITICA"
Interventi localizzati per garantire la percorribilità immediata
Tratto "Campobasso - Bivio S.Elia"
Lotti A2 e A3

PROGETTO DEFINITIVO COD. CB 150

<p>PROGETTAZIONE: <i>(Mandatario)</i> bonifica spa <i>(Mandatario)</i></p>	<p>PROGETTISTA: <i>Ing. Franco Persio Bocchetto - Ordine Ing. Roma n. 3864- Sez. A</i> <i>Ing. Luigi Albert - Ordine Ing. Milano n. 14725- Sez. A</i> <i>Ing. Paolo Franchetti - Ordine Ing. Vicenza n. 2013- Sez. A</i></p> <p>GEOLOGO: <i>Geol. Dott. Anna Maria Bruna</i> <i>Ordine Geol. Lazio n. 1531</i></p> <p>RESPONSABILE DELL'INTEGRAZIONE DELLE DISCIPLINE SPECIALISTICHE: <i>Ing. Franco Persio Bocchetto - Ordine Ing. Roma n. 3864- Sez. A</i></p> <p>COORDINATORE DELLA SICUREZZA: <i>Ing. Andrea Maria Enea Falla - Ordine Ing. Catania n. 16701</i></p> <p>VISTO: IL RESPONSABILE DEL PROCEDIMENTO <i>Ing. CLAUDIO BUCCI</i></p>
--	--

SIA - STUDIO DI IMPATTO AMBIENTALE
Analisi ambientale
Carta ecopedologica

CODICE PROGETTO	NOME FILE	REVISIONE	SCALA:
PROGETTO	T001A00AMBCT41B		
DPCB0150	ELAB. T001A00AMBCT41	B	1:5000

REV.	DESCRIZIONE	DATA	REDATTO	VERIFICATO	APPROVATO
C					
B	ISTRUTTORIA ANAS	Luglio 2022	Arch. R. Mento	Arch. D. Dari	Ing. F.P. Bocchetto
A	EMISSIONE	Aprile 2022	Arch. R. Mento	Arch. D. Dari	Ing. F.P. Bocchetto