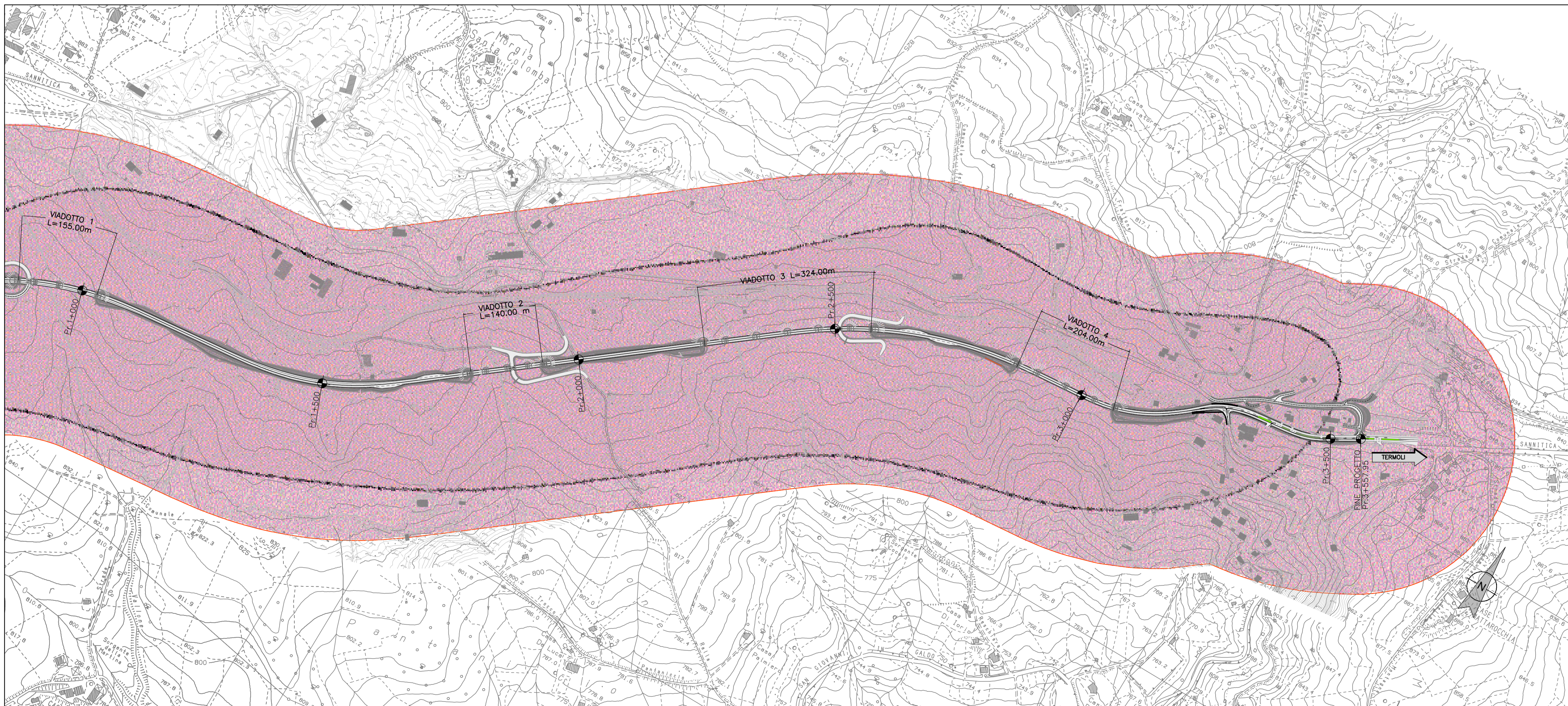
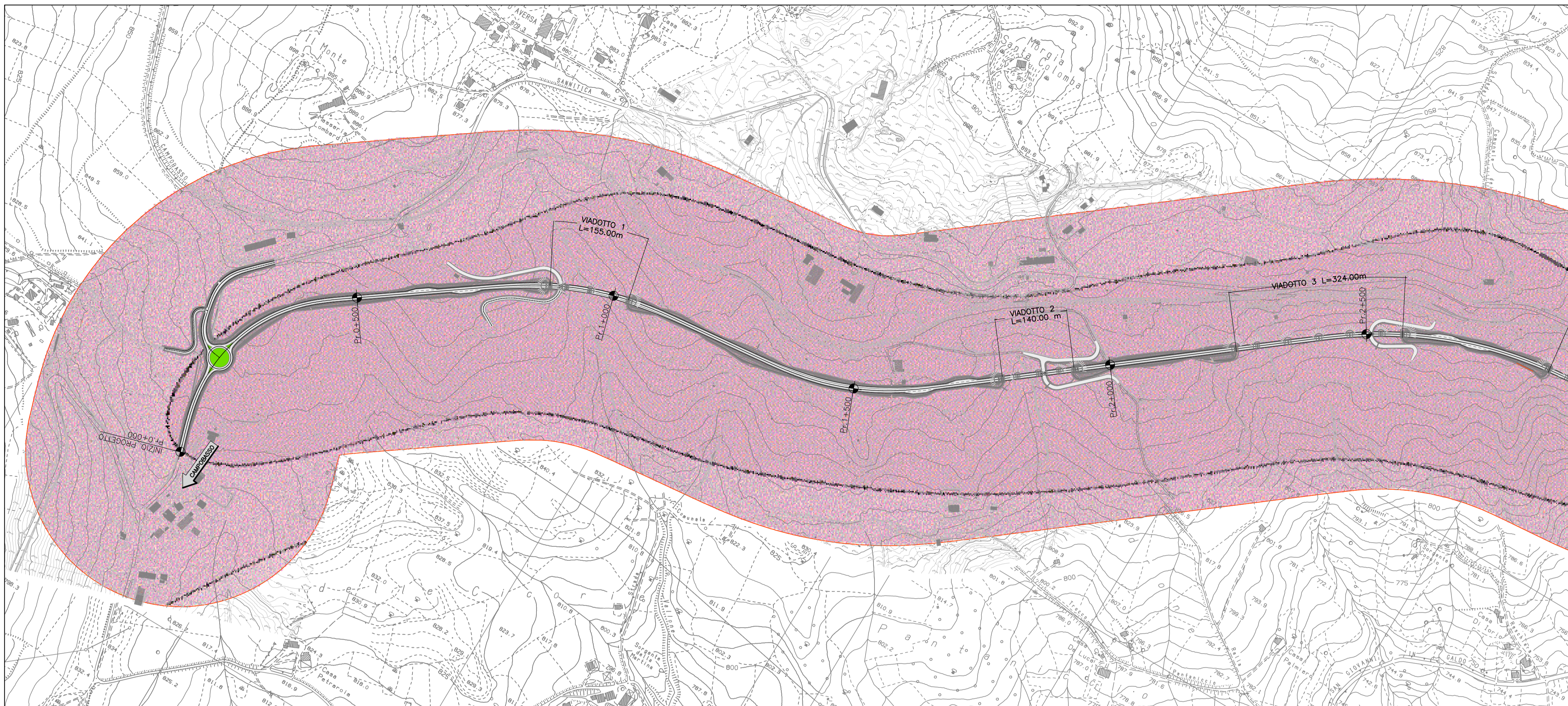


MAPPA DELLE CONCENTRAZIONI STATO DI PROGETTO - INQUINANTE NOx



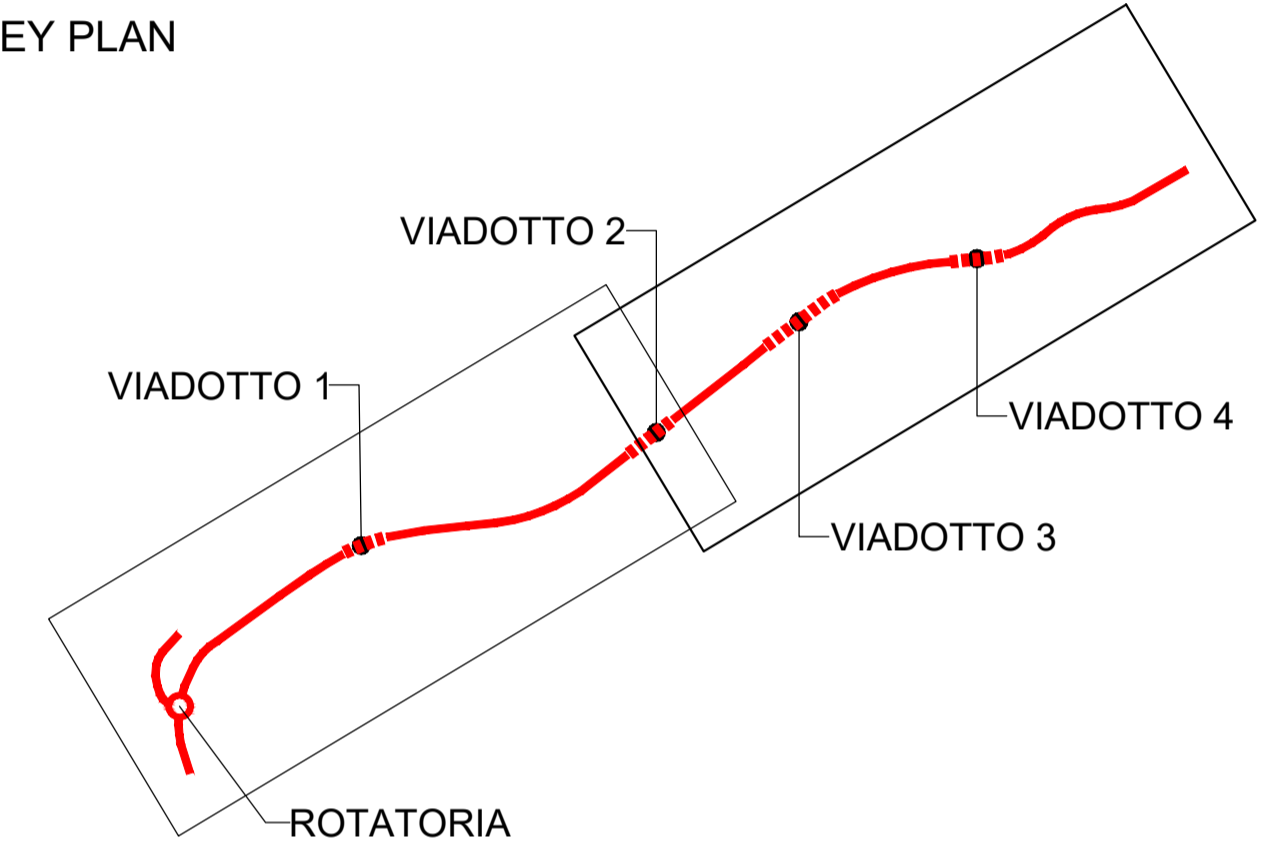
LEGGENDA

- Tracciato di progetto
- Area di indagine atmosferica (300m)

Valori in: ug/m3

	>= 1,7875E+001
	>= 1,7850E+001
	>= 1,7825E+001
	>= 1,7800E+001
	>= 1,7750E+001
	>= 1,7725E+001
	>= 1,7700E+001
	>= 1,7675E+001
	>= 1,7650E+001
	>= 1,7625E+001
	>= 1,7600E+001
	>= 1,7575E+001
	>= 1,7550E+001
	>= 1,7525E+001
	>= 1,7500E+001

KEY PLAN



**Sanas**  
GRUPPO FS ITALIANE

**Direzione Progettazione e Realizzazione Lavori**

**ADEGUAMENTO S.S. n°87 "SANNITICA"**  
Interventi localizzati per garantire la percorribilità immediata  
Tratto "Campobasso - Bivio S.Elia"  
Lotti A2 e A3

<b>PROGETTO DEFINITIVO</b>		COD. CB 150
<b>PROGETTAZIONE:</b> (Mandatario) <b>bonifica spa</b> (Mandante)	<b>PROGETTISTA:</b> Ing. Franco Persio Bocchetto – Ordine Ing. Roma n. 3864- Sez. A Ing. Luigi Albert – Ordine Ing. Milano n. 14725- Sez. A Ing. Paolo Franchetti – Ordine Ing. Vicenza n. 2013- Sez. A	
	<b>GEOLOGO:</b> Geol. Dott. Anna Maria Bruna Ordine Geol. Lazio n. 1531	
	<b>RESPONSABILE DELL'INTEGRAZIONE DELLE DISCIPLINE SPECIALISTICHE:</b> Ing. Franco Persio Bocchetto – Ordine Ing. Roma n. 3864- Sez. A	
	<b>COORDINATORE DELLA SICUREZZA:</b> Ing. Andrea Maria Enea Falla – Ordine Ing. Catania n. 16701	
	<b>VISTO: IL RESPONSABILE DEL PROCEDIMENTO</b> Ing. CLAUDIO BUCCI	

<b>SIA-STUDIO DI IMPATTO AMBIENTALE</b>			
Analisi Ambientale			
Mappa delle concentrazioni Stato di Progetto – Inquinante NOx			
CODICE PROGETTO	NOME FILE	REVISIONE	SCALA:
PROGETTO	T00I00AMBPL29B		
DPCB0150	CODICE ELAB. T00I00AMBPL29	B	1:5000
LIV. PROG. ANNO			
D 22			
C			
B	ISTRUTTORIA ANAS	Luglio 2022	Ing. V. Battistini Arch. D. Dari Ing. F.P. Bocchetto
A	EMISSIONE	Aprile 2022	Ing. V. Battistini Arch. D. Dari Ing. F.P. Bocchetto
REV.	DESCRIZIONE	DATA	REDATTO VERIFICATO APPROVATO