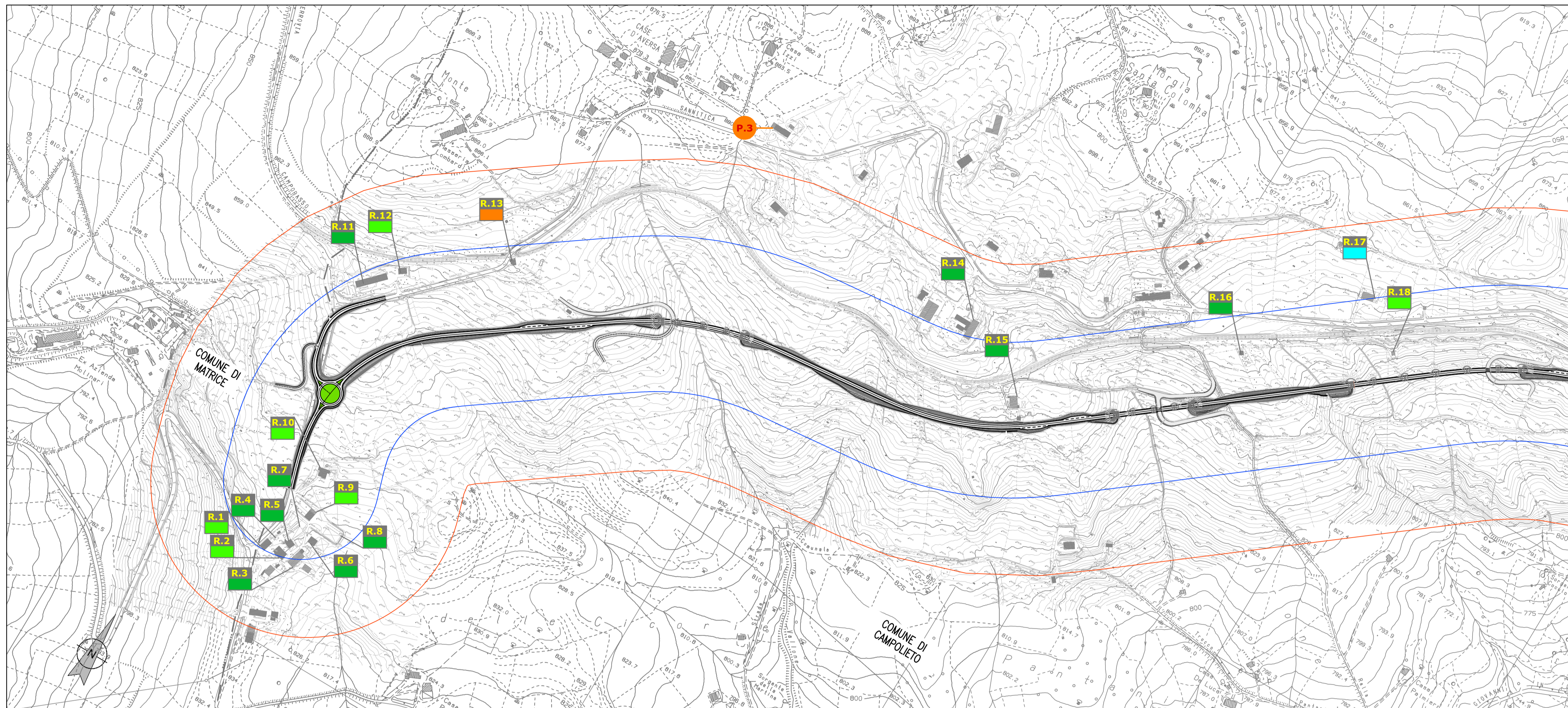


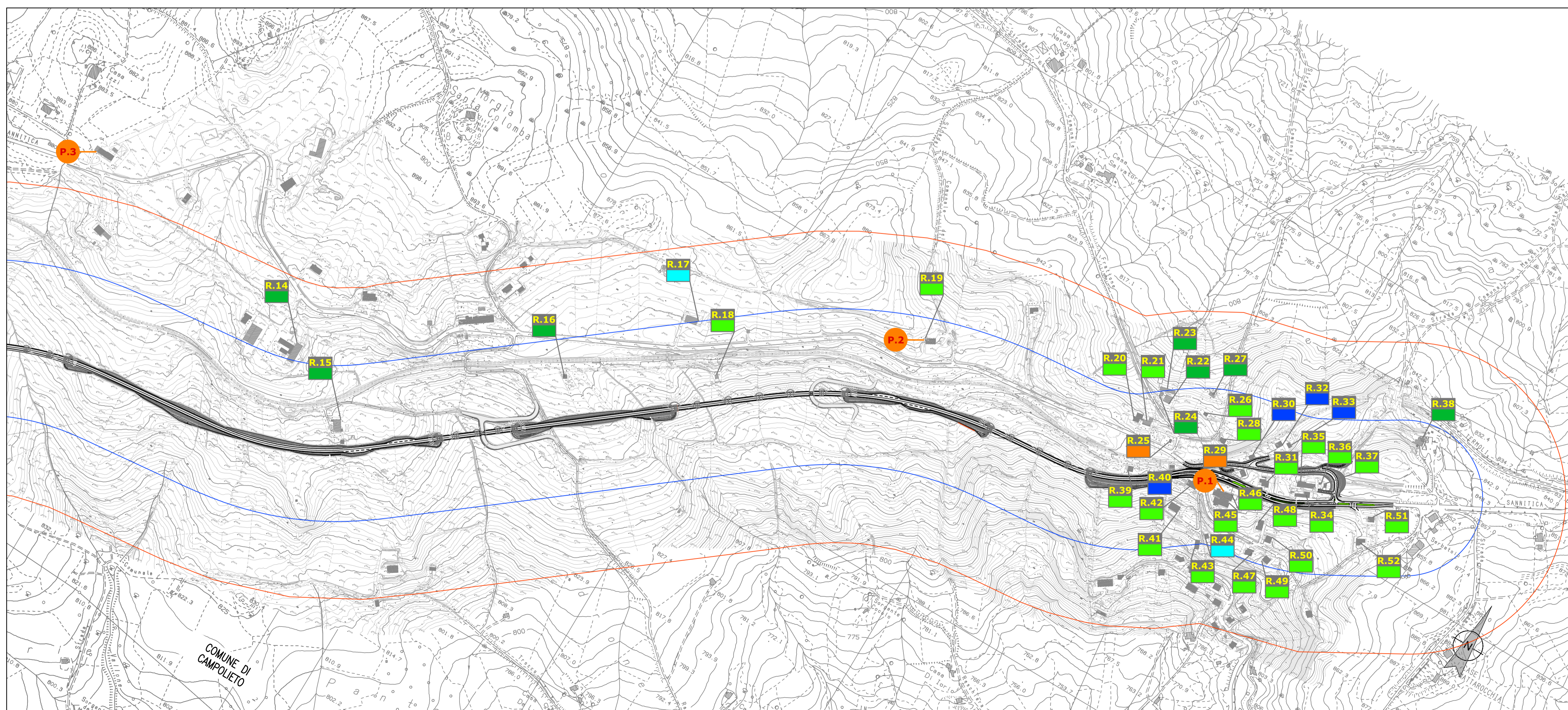
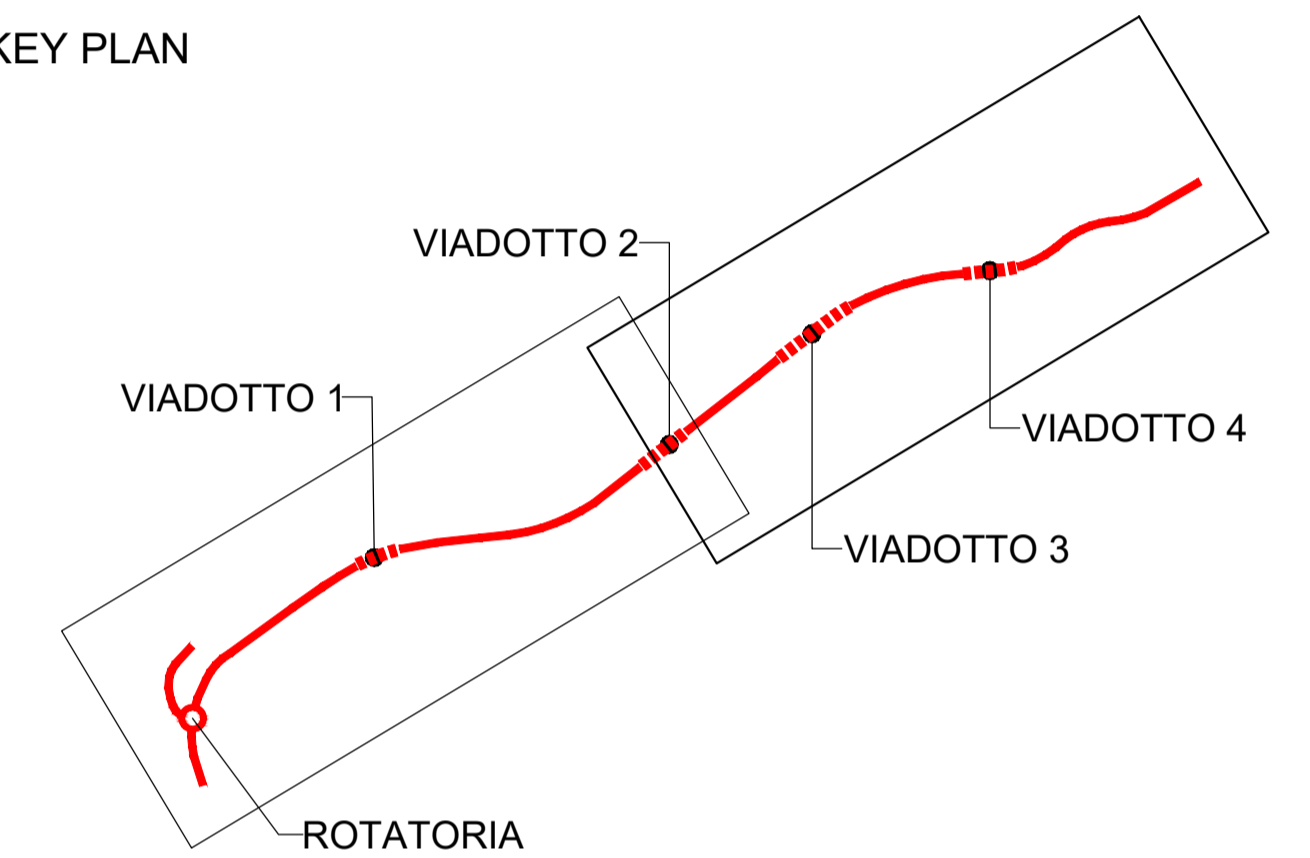
# CARTA DEI PUNTI DI MISURA E CENSIMENTO DEI RICETTORI



## LEGENDA

- Tracciato di progetto
- Confini Comunali
- Limite fascia di pertinenza (150m) DPR 142/2004
- Limite fascia dei 300m DPR 142/2004
- Ricettore di riferimento per lo studio acustico
- Residenziale
- Commerciale/Industriale
- Agricolo
- Rudere
- Stazione
- Punti di monitoraggio

## KEY PLAN



Direzione Progettazione e Realizzazione Lavori

## ADEGUAMENTO S.S. n°87 "SANNITICA"

Interventi localizzati per garantire la percorribilità immediata  
Tratto "Campobasso - Bivio S.Elia"  
Lotti A2 e A3

## PROGETTO DEFINITIVO

COD. CB 150

### PROGETTAZIONE:

(Mandatario)

**bonifica spa**

(Mandatario)

(Mandatario)

PROGETTISTA:  
Ing. Franco Persio Bocchetto - Ordine Ing. Roma n. 38664-Sez. A  
Ing. Luigi Albert - Ordine Ing. Milano n. 14725-Sez. A  
Ing. Paolo Franchetti - Ordine Ing. Vicenza n. 2013-Sez. A

GEOLOGO:  
Geol. Dott. Anna Maria Bruna  
Ordine Geol. Lazio n. 1531

RESPONSABILE DELL'INTEGRAZIONE DELLE  
DISCIPLINE SPECIALISTICHE:  
Ing. Franco Persio Bocchetto - Ordine Ing. Roma n. 38664-Sez. A

COORDINATORE DELLA SICUREZZA:  
Ing. Andrea Maria Enea Falla - Ordine Ing. Catania n. 16701

VISTO: IL RESPONSABILE DEL PROCEDIMENTO  
Ing. CLAUDIO BUCCI

SIA-STUDIO DI IMPATTO AMBIENTALE  
Analisi Ambientale  
Carta dei punti di misura e censimento dei ricettori

CODICE PROGETTO	NOME FILE	REVISIONE	SCALA:
PROGETTO	T001A00AMBPL33B		
DPCB0150	CODICE ELAB. T001A00AMBPL33	B	1:5000

REV.	DESCRIZIONE	DATA	REDATTO	VERIFICATO	APPROVATO
C					
B	ISTRUTTORIA ANAS	Luglio 2022	Ing. V. Battistini	Arch. D. Dori	Ing. F.P. Bocchetto
A	EMISSIONE	Aprile 2022	Ing. V. Battistini	Arch. D. Dori	Ing. F.P. Bocchetto