




<b>REGIONE BASILICATA</b> 		<b>PROVINCIA DI POTENZA</b> 		<b>COMUNI DI FORENZA E PALAZZO SAN GERVASIO</b>  													
<b>FORENZA E PALAZZO SAN GERVASIO</b>																	
Denominazione impianto:		<b>FORENZA E PALAZZO SAN GERVASIO</b>															
Ubicazione:		Comuni di Foreza (PZ) e Palazzo San Gervasio (PZ)		Foglio: vari Particelle: varie													
<b>PROGETTO DEFINITIVO</b> di un parco eolico della potenza complessiva pari a 33,6 MW, delle opere connesse e delle infrastrutture indispensabili da ubicarsi in agro dei comuni di Foreza (PZ), Palazzo San Gervasio (PZ), Maschito (PZ), Venosa (PZ) e Montemilone (PZ).																	
<b>PROPONENTE</b> 		<b>FORENZA WIND S.R.L.</b> Corso Italia n.27 - 39100 Bolzano (BZ) Partita IVA: 03107070215 Indirizzo PEC: forezawind@emsmail.it															
<b>ELABORATO</b> Intervisibilità Cumulata Class				Tav. n° <b>A.17.21a</b> Scala <b>1:50.000</b>													
<table border="1"> <thead> <tr> <th>Numero</th> <th>Data</th> <th>Motivo</th> </tr> </thead> <tbody> <tr> <td>Rev 0</td> <td>Febbraio 2022</td> <td>bilancio per l'avvio del procedimento di rilascio del provvedimento di VIA nell'ambito del provvedimento unico in materia ambientale ai sensi dell'art.27 del D.Lgs.152/2006 e ss.mm.ii.</td> </tr> </tbody> </table>		Numero	Data	Motivo	Rev 0	Febbraio 2022	bilancio per l'avvio del procedimento di rilascio del provvedimento di VIA nell'ambito del provvedimento unico in materia ambientale ai sensi dell'art.27 del D.Lgs.152/2006 e ss.mm.ii.	<table border="1"> <thead> <tr> <th>Eseguito</th> <th>Verificato</th> <th>Approvato</th> </tr> </thead> <tbody> <tr> <td></td> <td></td> <td></td> </tr> </tbody> </table>		Eseguito	Verificato	Approvato					
Numero	Data	Motivo															
Rev 0	Febbraio 2022	bilancio per l'avvio del procedimento di rilascio del provvedimento di VIA nell'ambito del provvedimento unico in materia ambientale ai sensi dell'art.27 del D.Lgs.152/2006 e ss.mm.ii.															
Eseguito	Verificato	Approvato															
<b>PROGETTAZIONE</b> Dott. Ing. SAVERIO GRAMEGNA Via Caduti di Nassirya n. 179 70022 Altamura (BA) Ordine degli Ingegneri di Bari n. 8443 PEC: saverio.gramegna@ingpec.eu Cell: 3286812690								Spazio riservato agli Enti									
<b>IL TECNICO</b> Dott. Forestale ALFONSO TORTORA TITO PZ - 85050 Via Roma n.413 Ordine dei Dott. Agronomi e Dott. Forestali Della provincia di Potenza n.306																	
<small>Tutti i diritti sono riservati, la riproduzione anche parziale del disegno è vietata.</small>																	

**Legenda**

**Impianto**

- CABINA\_DI\_ELEVAZIONE
- CABINE\_DI\_SEZIONAMENTO
- INGOMBRO\_ROTORE
- PIAZZOLE\_DEFINITIVE
- PIAZZOLE\_TEMPORANEE
- SE\_TERNA
- STRADE\_DI\_PROGETTO
- STRADE\_TEMPORANEE
- WTG
- Cavidotto
- Area di analisi
- Eolico
- FV\_in\_esercizio

**Intervisibilità cumulata**

- Nessuna intervisibilità
- Intervisibilità Stato di Progetto SdP
- Intervisibilità Stato di Fatto SdF
- Intervisibilità SdP+SdF

**Confini Comunali**

- Confini Comunali

**Scala 1:50000**

0 1.050 2.100 4.200 6.300 8.400 Metri

Sources: Esri, HERE, Garmin, Intermap, increment P. Corp., GEBCO, USGS, FAO, NPS, NRCAN, Esri Japan, METI, Esri China (Hong Kong), (c) OpenStreetMap contributors, and the GIS User Community