
























REGIONE BASILICATA 		PROVINCIA DI POTENZA 		COMUNI DI FORENZA E PALAZZO SAN GERVASIO  	
FORENZA E PALAZZO SAN GERVASIO					
Denominazione impianto:		FORENZA E PALAZZO SAN GERVASIO			
Ubicazione:		Comuni di Forezza (PZ) e Palazzo San Gervasio (PZ)		Foglio: vari Particelle: varie	
PROGETTO DEFINITIVO di un parco eolico della potenza complessiva pari a 33,6 MW, delle opere connesse e delle infrastrutture indispensabili da ubicarsi in agro dei comuni di Forezza (PZ), Palazzo San Gervasio (PZ), Maschito (PZ), Venosa (PZ) e Montemilone (PZ).					
PROPONENTE 		FORENZA WIND S.R.L. Corso Italia n.27 - 39100 Bolzano (BZ) Partita IVA: 03107070215 Indirizzo PEC: forezawind@emsmail.it			
ELABORATO Carta del Pavari				Tav. n° A.17.9b Scala 1:30.000	
Numero Rev 0		Data Febbraio 2022		Motivo Idoneità per l'avvio del procedimento di rilascio del provvedimento di VIA nell'ambito del provvedimento unico in materia ambientale ai sensi dell'art.17 del D.Lgs.152/2006 e ss.mm.ii.	
Eseguito		Verificato		Approvato	
PROGETTAZIONE					
Dott. Ing. SAVERIO GRAMEGNA Via Caduti di Nassirya n. 179 70022 Altamura (BA) Ordine degli Ingegneri di Bari n. 8443 PEC: saverio.gramegna@ingpec.eu Cell:3286812690				Spazio riservato agli Enti	
IL TECNICO Dott. Forestale ALFONSO TORTORA TITO PZ - 85050 Via Roma n.413 Ordine dei Dott. Agronomi e Dott. Forestali Della provincia di Potenza n.306					
Tutti i diritti sono riservati, la riproduzione anche parziale del disegno è vietata.					

Legenda

Impianto <ul style="list-style-type: none">  CABINA_DI_ELEVAZIONE  CABINE_DI_SEZIONAMENTO  INGOMBRO_ROTORE  PIAZZOLE_DEFINITIVE  PIAZZOLE_TEMPORANEE  SE_TERNA  STRADE_DI_PROGETTO  STRADE_TEMPORANEE  WTG  Cavidotto 	Confini Comunali <ul style="list-style-type: none">  Confini Comunali 	Fasce Fitoclimatiche - PAVARI Tipo di Zona <ul style="list-style-type: none">  Castanetum  Fagetum  Lauretum-sottozona calda  Lauretum-sottozona fredda  Lauretum-sottozona media  Pictum
---	---	---

Scala 1:30000


 0 625 1.250 2.500 3.750 5.000 Metri