







REGIONE BASILICATA 		PROVINCIA DI POTENZA 		COMUNI DI FOREZZA E PALAZZO SAN GERVASIO 							
FOREZZA E PALAZZO SAN GERVASIO											
Denominazione impianto:		FOREZZA E PALAZZO SAN GERVASIO									
Ubicazione:		Comuni di Forezza (PZ) e Palazzo San Gervasio (PZ)		Foglio: vari Particelle: varie							
PROGETTO DEFINITIVO di un parco eolico della potenza complessiva pari a 33,6 MW, delle opere connesse e delle infrastrutture indispensabili da ubicarsi in agro dei comuni di Forezza (PZ), Palazzo San Gervasio (PZ), Maschito (PZ), Venosa (PZ) e Montemilone (PZ).											
PROPONENTE 		FOREZZA WIND S.R.L. Corso Italia n.27 - 39100 Bolzano (BZ) Partita IVA: 03107070215 Indirizzo PEC: forezzawind@emsmail.it									
ELABORATO Carta dei Vicoli D.Lgs. 42/2004				Tav. n° A.17.12a Scala 1:30.000							
<table border="1"> <thead> <tr> <th>Numero</th> <th>Data</th> <th>Motivo</th> </tr> </thead> <tbody> <tr> <td>Rev 0</td> <td>Febbraio 2022</td> <td>bilancia per l'avvio del procedimento di rilascio del provvedimento di VIA nell'ambito del provvedimento unico in materia ambientale ai sensi dell'art.27 del D.Lgs.152/2006 e ss.mm.ii.</td> </tr> </tbody> </table>		Numero	Data	Motivo	Rev 0	Febbraio 2022	bilancia per l'avvio del procedimento di rilascio del provvedimento di VIA nell'ambito del provvedimento unico in materia ambientale ai sensi dell'art.27 del D.Lgs.152/2006 e ss.mm.ii.	Eseguito		Verificato	
Numero	Data	Motivo									
Rev 0	Febbraio 2022	bilancia per l'avvio del procedimento di rilascio del provvedimento di VIA nell'ambito del provvedimento unico in materia ambientale ai sensi dell'art.27 del D.Lgs.152/2006 e ss.mm.ii.									
PROGETTAZIONE Dott. Ing. SAVERIO GRAMEGNA Via Caduti di Nassirya n. 179 70022 Altamura (BA) Ordine degli Ingegneri di Bari n. 8443 PEC: saverio.gramegna@ingpec.eu Cell: 3286812690				Spazio riservato agli Enti							
IL TECNICO Dott. Forestale ALFONSO TORTORA TITO PZ - 85050 Via Roma n.413 Ordine dei Dott. Agronomi e Dott. Forestali Della provincia di Potenza n.306											
<small>Tutti i diritti sono riservati, la riproduzione anche parziale del disegno è vietata.</small>											

Legenda

Impianto

- CABINA_DI_ELEVAZIONE
- CABINE_DI_SEZIONAMENTO
- INGOMBRO_ROTORE
- PIAZZOLE_DEFINITIVE
- PIAZZOLE_TEMPORANEE
- SE_TERNA
- STRADE_DI_PROGETTO
- STRADE_TEMPORANEE
- WTG
- Cavidotto
- Tratturi-art10
- art142f_parchi_riserve
- aree_vincolate_ope_legis_art136
- Geositi
- beni_parchi_rimembranza_art136
- beni_paesaggistici_art142_i_zone umide
- laghi
- laghi-invasi_art_142b_bufferPolygon
- Fiumi-torrenti-Buffer150m
- rilievi_oltre_1200m
- beni_monumentali_art_10Polygon
- beni_monum_buff300m
- beni_interesse_archeologico_art_10
- beni_ARCH_FV_buffer300_PIEAR
- alberi_monumentali_buffer500
- Aree Boscate
- Foreste-e-boschi_PPR
- zscPolygon
- zpsPolygon
- p_sic_2019Polygon
- oasi_wwf

Confini Comunali

- Confini Comunali

Scala 1:30000

0 625 1.250 2.500 3.750 5.000 Metri