








REGIONE BASILICATA 		PROVINCIA DI POTENZA 		COMUNI DI FORENZA E PALAZZO SAN GERVASIO  												
FORENZA E PALAZZO SAN GERVASIO																
Denominazione impianto:			FORENZA E PALAZZO SAN GERVASIO													
Ubicazione:			Comuni di Forenza (PZ) e Palazzo San Gervasio (PZ)		Foglio: vari Particelle: varie											
PROGETTO DEFINITIVO di un parco eolico della potenza complessiva pari a 33,6 MW, delle opere connesse e delle infrastrutture indispensabili da ubicarsi in agro dei comuni di Forenza (PZ), Palazzo San Gervasio (PZ), Maschito (PZ), Venosa (PZ) e Montemilone (PZ).																
PROPONENTE 		FORENZA WIND S.R.L. Corso Italia n.27 - 39100 Bolzano (BZ) Partita IVA: 03107070215 Indirizzo PEC: forenzawind@emsmail.it														
ELABORATO Carta Aree non idonee PIEAR					Tav. n° A.17.15b Scala 1:250.000											
<table border="1"> <thead> <tr> <th>Numero</th> <th>Data</th> <th>Motivo</th> </tr> </thead> <tbody> <tr> <td>Rev 0</td> <td>Febbraio 2022</td> <td>stanza per l'avvio del procedimento di rilascio del provvedimento di VIA nell'ambito del provvedimento unico in materia ambientale ai sensi dell'art.27 del D.Lgs.152/2006 e ss.mm.ii.</td> </tr> </tbody> </table>			Numero	Data	Motivo	Rev 0	Febbraio 2022	stanza per l'avvio del procedimento di rilascio del provvedimento di VIA nell'ambito del provvedimento unico in materia ambientale ai sensi dell'art.27 del D.Lgs.152/2006 e ss.mm.ii.	<table border="1"> <thead> <tr> <th>Eseguito</th> <th>Verificato</th> <th>Approvato</th> </tr> </thead> <tbody> <tr> <td></td> <td></td> <td></td> </tr> </tbody> </table>		Eseguito	Verificato	Approvato			
Numero	Data	Motivo														
Rev 0	Febbraio 2022	stanza per l'avvio del procedimento di rilascio del provvedimento di VIA nell'ambito del provvedimento unico in materia ambientale ai sensi dell'art.27 del D.Lgs.152/2006 e ss.mm.ii.														
Eseguito	Verificato	Approvato														
PROGETTAZIONE Dott. Ing. SAVERIO GRAMEGNA Via Caduti di Nassirya n. 179 70022 Altamura (BA) Ordine degli Ingegneri di Bari n. 8443 PEC: saverio.gramegna@ingpec.eu Cell:3286812690				Spazio riservato agli Enti  												
IL TECNICO Dott. Forestale ALFONSO TORTORA TITO PZ - 85050 Via Roma n.413 Ordine dei Dott. Agronomi e Dott. Forestali Della provincia di Potenza n.306				 												
<small>Tutti i diritti sono riservati, la riproduzione anche parziale del disegno è vietata.</small>																

Legenda

- comuni
- oasi_wwf
- zsc
- zps
- p_sic
- parchi_riserve
- fiumi_torrenti_buffer150m
- laghi
- laghi-invasi_buffer300m
- beni_interesse_archeologico_art_10
- beni_archeologici_art14_buffer300
- beni_monumentali_art_10
- beni_monumentali_art_10_buffer1000m
- rilievi_oltre_1200m

Mappa

Superfici boscate governate a fustaia

- Fustaia giovane
- Fustaia matura
- Fustaia ultra-matura
- Fustaie disetaneiformi
- Novelletto o spessina
- Perticaia
- Popolamenti coetaneiformi
- Limiti_Piani_Paesistici

1:250.000

0 5.000 10.000 20.000 30.000 40.000
Meters