


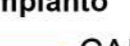













REGIONE BASILICATA 		PROVINCIA DI POTENZA 		COMUNI DI FORENZA E PALAZZO SAN GERVASIO 													
FORENZA E PALAZZO SAN GERVASIO																	
Denominazione impianto:		FORENZA E PALAZZO SAN GERVASIO															
Ubicazione:		Comuni di Foreza (PZ) e Palazzo San Gervasio (PZ)		Foglio: vari Particelle: varie													
PROGETTO DEFINITIVO di un parco eolico della potenza complessiva pari a 33,6 MW, delle opere connesse e delle infrastrutture indispensabili da ubicarsi in agro dei comuni di Foreza (PZ), Palazzo San Gervasio (PZ), Maschito (PZ), Venosa (PZ) e Montemilone (PZ).																	
PROPONENTE 		FORENZA WIND S.R.L. Corso Italia n.27 - 39100 Bolzano (BZ) Partita IVA: 03107070215 Indirizzo PEC: forezawind@emsmail.it															
ELABORATO Punti di Presa Fotografici				Tav. n° A.17.17a Scala 1:50.000													
<table border="1"> <thead> <tr> <th>Numero</th> <th>Data</th> <th>Motivo</th> </tr> </thead> <tbody> <tr> <td>Rev 0</td> <td>Febbraio 2022</td> <td>stanza per l'avvio del procedimento di rilascio del provvedimento di VIA nell'ambito del provvedimento unico in materia ambientale ai sensi dell'art.27 del D.Lgs. 152/2006 e s.m.m.</td> </tr> </tbody> </table>		Numero	Data	Motivo	Rev 0	Febbraio 2022	stanza per l'avvio del procedimento di rilascio del provvedimento di VIA nell'ambito del provvedimento unico in materia ambientale ai sensi dell'art.27 del D.Lgs. 152/2006 e s.m.m.	<table border="1"> <thead> <tr> <th>Eseguito</th> <th>Verificato</th> <th>Approvato</th> </tr> </thead> <tbody> <tr> <td></td> <td></td> <td></td> </tr> </tbody> </table>		Eseguito	Verificato	Approvato					
Numero	Data	Motivo															
Rev 0	Febbraio 2022	stanza per l'avvio del procedimento di rilascio del provvedimento di VIA nell'ambito del provvedimento unico in materia ambientale ai sensi dell'art.27 del D.Lgs. 152/2006 e s.m.m.															
Eseguito	Verificato	Approvato															
PROGETTAZIONE Dott. Ing. SAVERIO GRAMEGNA Via Caduti di Nassirya n. 179 70022 Altamura (BA) Ordine degli Ingegneri di Bari n. 8443 PEC: saverio.gramegna@ingpec.eu Cell: 3286812090																	
IL TECNICO Dott. Forestale ALFONSO TORTORA TITO PZ - 85050 Via Roma n.413 Ordine dei Dott. Agronomi e Dott. Forestali Della provincia di Potenza n.306																	
Tutti i diritti sono riservati, la riproduzione anche parziale del disegno è vietata.																	

Legenda

-  Punti di Presa
- Impianto**
 -  CABINA_DI_ELEVAZIONE
 -  CABINE_DI_SEZIONAMENTO
 -  INGOMBRO_ROTORE
 -  PIAZZOLE_DEFINITIVE
 -  PIAZZOLE_TEMPORANEE
 -  SE_TERNA
 -  STRADE_DI_PROGETTO
 -  STRADE_TEMPORANEE
 -  WTG
 -  Cavidotto
 -  Area di analisi
- Confini Comunali**
 -  Confini Comunali

Scala 1:50000

0 1.050 2.100 4.200 6.300 8.400 Metri

Sources: Esri, HERE, Garmin, Intermap, increment P. Corp., GEBCO, USGS, FAO, NPS, NRCAN, GeoBase, IGN, Kadaster NL, Ordnance Survey, Esri Japan, METI, Esri China (Hong Kong), (c) OpenStreetMap contributors, and the GIS User Community