









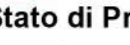






REGIONE BASILICATA 		PROVINCIA DI POTENZA 		COMUNI DI FORENZA E PALAZZO SAN GERVASIO 	
FORENZA E PALAZZO SAN GERVASIO					
Denominazione impianto:		FORENZA E PALAZZO SAN GERVASIO			
Ubicazione:		Comuni di Forenza (PZ) e Palazzo San Gervasio (PZ)		Foglio: vari Particelle: varie	
PROGETTO DEFINITIVO di un parco eolico della potenza complessiva pari a 33,6 MW, delle opere connesse e delle infrastrutture indispensabili da ubicarsi in agro dei comuni di Forenza (PZ), Palazzo San Gervasio (PZ), Maschito (PZ), Venosa (PZ) e Montemilone (PZ).					
PROPONENTE 		FORENZA WIND S.R.L. Corso Italia n.27 - 39100 Bolzano (BZ) Partita IVA: 03107070215 Indirizzo PEC: forenzawind@emsmail.it			
ELABORATO Punti di Presa Fotografici_Intervisibilità				Tav. n° A.17.17c Scala 1:50.000	
Numero Rev 0		Data Febbraio 2022		Motivo Bilancio per l'avvio del procedimento di rilascio del provvedimento di VIA nell'ambito del provvedimento unico in materia ambientale ai sensi dell'art.17 del D.Lgs. 152/2006 e ss.mm.ii.	
Eseguito		Verificato		Approvato	
PROGETTAZIONE Dott. Ing. SAVERIO GRAMEGNA Via Caduti di Nassirya n. 179 70022 Altamura (BA) Ordine degli Ingegneri di Bari n. 8443 PEC: saverio.gramegna@ingpec.eu Cell: 3286812690					
IL TECNICO Dott. Forestale ALFONSO TORTORA TITO PZ - 85050 Via Roma n.413 Ordine dei Dott. Agronomi e Dott. Forestali Della provincia di Potenza n.306					
Spazio riservato agli Enti					
Tutti i diritti sono riservati, la riproduzione anche parziale del disegno è vietata.					

Legenda

-  Punti di Presa
- Impianto**
 -  CABINA_DI_ELEVAZIONE
 -  CABINE_DI_SEZIONAMENTO
 -  INGOMBRO_ROTORE
 -  PIAZZOLE_DEFINITIVE
 -  PIAZZOLE_TEMPORANEE
 -  SE_TERNA
 -  STRADE_DI_PROGETTO
 -  STRADE_TEMPORANEE
 -  WTG
 -  Cavidotto
- Area di analisi**
 -  Area di analisi
- Stato di Progetto**
 -  Non visibile
 -  Visibile
- Confini Comunali**
 -  Confini Comunali

Scala 1:50000

0 1.050 2.100 4.200 6.300 8.400 Metri

Sources: Esri, HERE, Garmin, Intermap, increment P Corp., GEBCO, USGS, FAO, NPS, NRCAN, GeoBase, IGN, Kadaster NL, Ordnance Survey, Esri Japan, METI, Esri China (Hong Kong), (c) OpenStreetMap contributors, and the GIS User Community