






REGIONE BASILICATA 		PROVINCIA DI POTENZA 		COMUNI DI FORENZA E PALAZZO SAN GERVASIO 	
FORENZA E PALAZZO SAN GERVASIO					
Denominazione impianto:		FORENZA E PALAZZO SAN GERVASIO			
Ubicazione:		Comuni di Foreza (PZ) e Palazzo San Gervasio (PZ)		Foglio: vari Particelle: varie	
PROGETTO DEFINITIVO di un parco eolico della potenza complessiva pari a 33,6 MW, delle opere connesse e delle infrastrutture indispensabili da ubicarsi in agro dei comuni di Foreza (PZ), Palazzo San Gervasio (PZ), Maschito (PZ), Venosa (PZ) e Montemilone (PZ).					
PROPONENTE 		FORENZA WIND S.R.L. Corso Italia n.27 - 39100 Bolzano (BZ) Partita IVA: 03107070215 Indirizzo PEC: forezawind@emsmail.it			
ELABORATO Punti di Presa Fotografici_Intervisibilità_Vincoli					Tav. n° A.17.17e
Numero Data Motivo Rev 0 Febbraio 2022 Bilancia per l'avvio del procedimento di rilascio del provvedimento di VIA nell'ambito del provvedimento unico in materia ambientale ai sensi dell'art.17 del D.Lgs. 152/2006 e s.m.i.					Scala 1:50.000
PROGETTAZIONE Dott. Ing. SAVERIO GRAMEGNA Via Caduti di Nassirya n. 179 70022 Altamura (BA) Ordine degli Ingegneri di Bari n. 8443 PEC: saverio.gramegna@ingpec.eu Cell: 3286812690					Spazio riservato agli Enti
IL TECNICO Dott. Forestale ALFONSO TORTORA TITO PZ - 85050 Via Roma n.413 Ordine dei Dott. Agronomi e Dott. Forestali Della provincia di Potenza n.306					
Tutti i diritti sono riservati, la riproduzione anche parziale del disegno è vietata.					

Legenda

	Punti di Presa		Tratturi-art10
	CABINA DI ELEVAZIONE		art142f_parchi_riserve
	CABINE DI SEZIONAMENTO		aree_vincolate_ope legis_art136
	INGOMBRO ROTORE		Geositi
	PIAZZOLE DEFINITIVE		beni_parchi_rimembranza_art136
	PIAZZOLE TEMPORANEE		beni_paesaggistici_art142_i zone umide
	SE TERNA		laghi
	STRADE DI PROGETTO		laghi-invasi_art_142b_bufferPolygon
	STRADE TEMPORANEE		Fiumi-torrenti-Buffer150m
	WTG		rilievi_oltre_1200m
	Cavidotto		beni_monumentali_art_10Polygon
	Area di analisi		beni_monum_buff300m
	Non visibile		beni_interesse_archeologico_art_10
	Visibile		beni_ARCH_FV_buffer300_PIEAR
	Stato di Progetto		alberi_monumentali_buffer500
	Non visibile		zscPolygon
	Visibile		zpsPolygon
	Stato di Progetto		p_sic_2019Polygon
	Stato di Progetto		oasi_wwf
	Stato di Progetto		Foreste-e-boschi_PPR
	Stato di Progetto		Aree_Boscate
	Stato di Progetto		Confini Comunali
	Stato di Progetto		Confini Comunali

Scala 1:50000


Sources: Esri, HERE, Garmin, Intermap, increment P Corp., GEBCO, USGS, FAO, NPS, NRCAN, GeBCO, IGN, Esri, Japan, METI, Esri China (Hong Kong), (c) OpenStreetMap contributors, and the GIS User Community