







REGIONE BASILICATA 		PROVINCIA DI POTENZA 		COMUNI DI FORENZA E PALAZZO SAN GERVASIO 	
FORENZA E PALAZZO SAN GERVASIO					
Denominazione impianto:		FORENZA E PALAZZO SAN GERVASIO			
Ubicazione:		Comuni di Forenza (PZ) e Palazzo San Gervasio (PZ)		Foglio: vari Particelle: varie	
PROGETTO DEFINITIVO di un parco eolico della potenza complessiva pari a 33,6 MW, delle opere connesse e delle infrastrutture indispensabili da ubicarsi in agro dei comuni di Forenza (PZ), Palazzo San Gervasio (PZ), Maschito (PZ), Venosa (PZ) e Montemilone (PZ).					
PROPONENTE 		FORENZA WIND S.R.L. Corso Italia n.27 - 39100 Bolzano (BZ) Partita IVA: 03107070215 Indirizzo PEC: forenzawind@emsmail.it			
ELABORATO Carta delle Aree Vindrog				Tav. n° A.17.14b Scala 1:30.000	
Aggiornamenti Rev 0 Numero Data Motivo		febbraio 2022 istanza per l'avvio del procedimento di rilascio del provvedimento di VIA nell'ambito del provvedimento unico in materia ambientale ai sensi dell'art.27 del D.Lgs.152/2006 e ss.mm.ii.			
PROGETTAZIONE Dott. Ing. SAVERIO GRAMEGNA Via Caduti di Nassirya n. 179 70022 Altamura (BA) Ordine degli Ingegneri di Bari n. 8443 PEC: saverio.gramegna@ingpec.eu Cell: 3286812690				Spazio riservato agli Enti 	
IL TECNICO Dott. Forestale ALFONSO TORTORA TITO PZ - 85050 Via Roma n.413 Ordine dei Dott. Agronomi e Dott. Forestali Della provincia di Potenza n.306 					
Tutti i diritti sono riservati, la riproduzione anche parziale del disegno è vietata.					

Legenda

Impianto

-  CABINA_DI_ELEVAZIONE
-  CABINE_DI_SEZIONAMENTO
-  INGOMBRO_ROTORE
-  PIAZZOLE_DEFINITIVE
-  PIAZZOLE_TEMPORANEE
-  SE_TERNA
-  STRADE_DI_PROGETTO
-  STRADE_TEMPORANEE
-  WTG
-  Cavidotto

Confini Comunali

-  Confini Comunali

Vincolo Idrogeologico

-  Aree Vincolate

Scala 1:30000
